

మన భారతదేశం గొప్పది

రైతుల, రైతుకూలీల క్షేమం ప్రభుత్వ ధ్యేయం



ఆంధ్రప్రదేశ్ ప్రభుత్వము

పట్టాదారు పాసు వుస్తకము


[అనుసూచిక XIV-B]

(యజమాని సాగుచేయు, భూముల వివరములు,  
వాటి భూమి శిస్తు ఋణ వివరములు)

ఆంధ్రప్రదేశ్ ప్రభుత్వం

పట్టాదారు పాసు పుస్తకం

పట్టా నెం.  
371



**Tahsildar**  
(మండల కలెక్టర్) అధికారి  
Ranga Reddy District

1. వ్యవసాయదారుని పేరు, తండ్రి / భర్త పేరు, చిరునామా : యి.వి.శ్రీనివాసరాజు  
810 న 8 రా జ్
2. షెడ్యూలు కులం / షెడ్యూలు తెగ లేదా వెనుకబడిన తరగతికి చెంది ఉన్నారా ?
3. భూములు ఉన్న గ్రామం పేరు : యెనికపల్లి
4. రెవిన్యూ మండలం : చా 394
5. రెవిన్యూ డివిజను : చా 394
6. జిల్లా : రంగారెడ్డి
7. తొలి నమోదు చేసిన తేదీ :

వ్యవసాయదారుని సంతకం గ్రామ సహాయకుని మండల కలెక్టర్ సంతకం,  
లేదా బొటన వ్రేలి ముద్ర సంతకం  
P.V.S. ...  
**Tahsildar**  
(మండల కలెక్టర్) అధికారి  
Ranga Reddy District


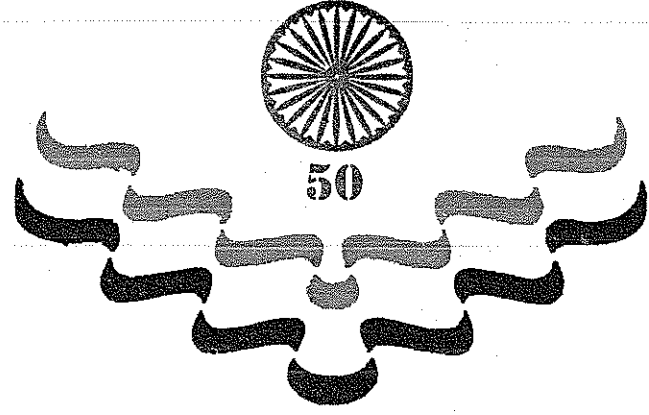
\*\*\* ఇచ్చట యజమానికిచ్చిన భూమి యాజయాస్యపు హక్కు పత్రము ఉన్న పట్టానంబరు వ్రాయాలి.

I. శ్రీ/శ్రీమతి/కుమారి. పి. వి. (రెవెన్యూ) వారి స రా జు

వరుస సంఖ్య	సర్వేనెంబరు, సబ్-డివిజను నెంబరు	వర్గీకరణ మాగాణి/మెట్ట/అరుతడి	విస్తీర్ణం		పన్ను/సెన్సులు రూ. పై
			ఎకరాలు-సెంట్లు	ఎకరాలు-గుంటలు	
1	2	3	4	5	
1	44	మెట్ట	7=21	/	
2	46	9	3=07	/	
3	44	9	3=00	/	
4	44	9	0=26	/	
5	44	4	0=26		
		వెలక్షం	15=00		
పదియవ వికరణలు చూడండి					

గారు స్వయంగా సాగుచేయు మరియు కౌలుదార్లకు తాకట్టుదారులకు ఇచ్చిన భూమి వివరాలు

హక్కు స్వభావం యజమాని/కౌలుదారు/తాకట్టుదారు	సొంతమైన భూమిని సాగుచేస్తున్న కౌలుదారు/తాకట్టుదారు, ఎవరి భూమిరి కౌలు తీసుకొన్నారో ఆ పట్టాదారు పేరు	మండల రెవిన్యూ అధికారి (లేదా) నిర్ణీత అధికారి సంతకం	విశేషాంశాలు
6	7	8	9
యజమాని	స/ంశం		6/1854/07
9	9		24-9-07
9	9		
9	9		
9	9		
<b>TAKSILDAR</b> Chevella Manda Ranga Reddy District.			



మన భారతదేశం గొప్పది

రైతుల, రైతుకూలీల క్షేమం ప్రభుత్వ ధ్యేయం



ఆంధ్రప్రదేశ్ ప్రభుత్వము

పట్టాదారు పాసు పుస్తకము


[అనుసూచిక XIV-B]

(యజమాని సాగుచేయు, భూముల వివరములు,  
వాటి భూమి శిస్తు ఋణ వివరములు)

ఆంధ్రప్రదేశ్ ప్రభుత్వం

పట్టాదారు పాసు పుస్తకం

పట్టా నెం.  
369



TAHSILDAR  
Chevela Mandal  
Ranga Reddy District  
భీమవరం, ముద్ర వేయాలి

1. వ్యవసాయదారుని పేరు, **పి. సతీశాబు**  
తండ్రి / భర్త పేరు, బిరునామా **ఆంధ్ర రామశాస్త్రి**  
**R/o రామాలయం శివార్ల గ్రామం రాజ్ గిరి**
2. పెద్దయ్యలు కులం / పెద్దయ్యలు తెగ **బీమవరం**  
లేదా వెనుకబడిన తరగతికి చెంది ఉన్నారా ?
3. భూములు ఉన్న గ్రామం పేరు : **విశాఖపట్నం**
4. రెవిన్యూ మండలం : **చిత్తూరు**
5. రెవిన్యూ డివిజను : **చిత్తూరు**
6. జిల్లా : **రంగారెడ్డి**
7. తొలి నమోదు చేసిన తేదీ :

**P. N. Lakshmi**


వ్యవసాయదారుని సంతకం గ్రామ సహాయకుని **మండలి రెవిన్యూ అధికారి సంతకం,**  
లేదా బొటన వ్రేలి ముద్ర సంతకం **TAHSILDAR**  
**Chevela Mandal, తేదీ.**  
**Ranga Reddy District.**


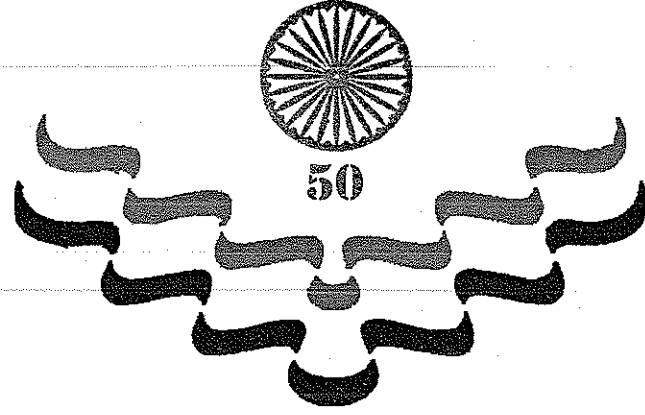
★★★ ఇచ్చట యజమానికిచ్చిన భూమి యాజయాస్యపు హక్కు  
పత్రము ఉన్న పట్టానంబరు వ్రాయాలి.

I. శ్రీ/శ్రీమతి/కుమారి పి. సర్వోదయ

వరుస సంఖ్య	సర్వేనెంబరు, సబ్-డివిజను నెంబరు	వర్గీకరణ మాగాణి/ మెట్ట/ఆరుతడి	విస్తీర్ణం		పన్ను/ సెస్సులు రూ. పై
			ఎకరాలు-సెంట్లు	ఎకరాలు-గుంటలు	
1	2	3	4	5	
i	46	మిట్ట	5-00	10-00	
		అమమి	58 ముల	చొర్యవె	

గారు స్వయంగా సాగుచేయు మరియు కొలుదార్లకు తాకట్టుదారులకు ఇచ్చిన భూమి వివరాలు

హక్కు స్వభావం యజమాని/ కొలుదారు/ తాకట్టుదారు	సొంతమైన భూమిని సాగుచేస్తున్న కొలుదారు/ తాకట్టుదారు, ఎవరి భూమిరి కొలు తీసుకొన్నారో ఆ పట్టాదారు పేరు	మండల రెవిన్యూ అధికారి (లేదా) నిర్ణీత అధికారి సంతకం	విశేషాంశాలు
6	7	8	9
ముందుగా	సెంటరి		6/1858/07
		<b>TAHSILDAR</b> Chevella Mandal Ranga Reddy District	MRO Proceed 9-07



మన భారతదేశం గొప్పది

రైతుల, రైతుకూలీల క్షేమం ప్రభుత్వ ధ్యేయం



ఆంధ్రప్రదేశ్ ప్రభుత్వము

పట్టాదారు పాసు పుస్తకము

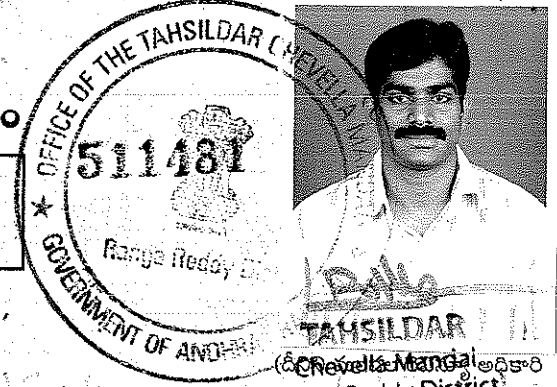
[అనుసూచిక XIV-B]

(యజమాని సాగుచేయు, భూముల వివరములు,  
వాటి భూమి శిస్తు ఋణ వివరములు)

ఆంధ్రప్రదేశ్ ప్రభుత్వం

పట్టాదారు పాను పుస్తకం

పట్టా నెం.  
370



TAHSILDAR  
(Chevella Mandal అధికారి  
Ranga Reddy District)

1. వ్యవసాయదారుని పేరు, P.V.N. వర్మ కంట్ల  
తండ్రి / భర్త పేరు, చిరునామా నెల్లూరు
2. పెడ్యూలు కులం / పెడ్యూలు తెగ R/o శ్రీ రు కలె  
లేదా వెనుకబడిన తరగతికి చెంది  
ఉన్నారా ?
3. భూములు ఉన్న గ్రామం పేరు : ఎలకపల్లె
4. రెవిన్యూ మండలం : చీలెల
5. రెవిన్యూ డివిజను : చీలెల
6. జిల్లా : రంగారెడ్డి
7. తొలి నమోదు చేసిన తేదీ :

వ్యవసాయదారుని సంతకం గ్రామ సహాయకుని ముద్ర  
లేదా బొటన వ్రేలి ముద్ర సంతకం  
P.V.N. Varma  
TAHSILDAR  
Chevella Mandal  
Ranga Reddy District

★★★ ఇచ్చట యజమానికిచ్చిన భూమి యాజయాస్యపు పాక్కా  
పత్రము ఉన్న పట్టానంబరు వ్రాయాలి.



I. శ్రీ/శ్రీమతి/కుమారి.....

PUN VALLA

వరుస సంఖ్య	సర్వేనెంబరు, సబ్-డివిజను నెంబరు	వర్గీకరణ	విస్తీర్ణం	పన్ను/ సెన్సులు రూ. పై
		మాగాణి/ మెట్ట/ఆరుతడి	ఎకరాలు-సెంట్లు ఎకరాలు-గుంటలు	
1	2	3	4	5
1	33	మట్ట	1-34	4-00
2	43	4	8-05	16-00
	total	—	9-39	20-00
	అమ్మల వాడమిల		వాడమిల	అమ్మల
	నిండుల గుట్ట		నిండుల	గుట్ట

గారు స్వయంగా సాగుచేయు మరియు కొలుదాగులకు తాకట్టుదారులకు ఇచ్చిన భూమి వివరాలు

హక్కు స్వభావం యజమాని/ కొలుదారు/ తాకట్టుదారు	సొంతమైన భూమిని సాగుచేస్తున్న కొలుదారు/ తాకట్టుదారు, ఎవరి భూమిరి కొలు తీసుకొన్నారో ఆ పట్టాదారు పేరు	మండల రెవిన్యూ అధికారి (లేదా) నిర్ణీత అధికారి సంతకం	విశేషాంశాలు
6	7	8	9
యజమాని	నిండుల		6/1856/02
u	4	TANSHILDAR Chevela Mandal Ranga Reddy District	