


000379

మొదట్




తెలంగాణ ప్రభుత్వం
భూమి యాజమాన్య శాఖ
సీడ్డిపేట్ మండల పరిషత్తు

పట్టా నెం: _____

1. పట్టాదారు పేరు, తండ్రి/భర్త పేరు, చిరునామా
2. నెడ్యూలు కులం/షెడ్యూలు తెగ లేదా వెనుకబడిన తరగతికి చెంది ఉన్నారా
3. భూములు ఉన్న గ్రామం పేరు
4. రెవెన్యూ మండలం
5. రెవెన్యూ డివిజను
6. జిల్లా
7. క్రాలి నమోదు చేసిన తేదీ

TALSIDAR
SIDDIPET MANDAL
సీడ్డిపేట్ మండల పరిషత్తు
కార్యదర్శి



పట్టాదారుని సంతకం
లేదా
బొటన ప్రేలి ముద్ర

TALSIDAR
SIDDIPET MANDAL
సీడ్డిపేట్ మండల పరిషత్తు

వెలూ. 15-00

రెవిన్యూ డివిజన్ ఆఫీసర్ అధికారి సంతకము,
కార్యాలయ ముద్ర, తేదీ

శ్రీ/శ్రీమతి/కుమారి

పరస సంఖ్య	సర్వనెంబరు సబ్-డివిజను నెంబరు	విస్తీర్ణం ఎ - నెం. ఎ - గుం	వర్గకరణ మూడే/ మట్ట/అరువడి	ఎ విధంగా సృజించబడినది 1. అనువంశికం లేదా 2. క్రాఫ్ గోలు, లేదా 3. ఏదైనా ఇతర ప్రాధాన్యత ద్వారా	భూమి హక్కుల రికార్డు ప్రకారం రిజిస్టరు గాని రువాధిభాగాలు ఏదైనా ఉంటే వాటి వివరాలు
1	2	3	4	5	6
	167	6-30	పచ్చి మట్టి	కర్రల మంట	


గారి స్వంత భూములు

తహశీల్దారుల సంఖ్య, ముద్ర	మాళిక విలువ రిజిస్టరు ప్రకారం ఎకరం లేకు	గత 13 సంవత్సరాలకు సరిపెట్టించిన రిజిస్టరు అయిన రువాధిభాగాల వివరాల పత్రం నెంబరు	సబ్-రిజిస్ట్రార్ల సంఖ్య, ముద్ర	విశేషాలు
7	8	9	10	11
				B/37/11/4 IS-VI-IV

PAHSILJARI
SIDDIPET-MANDAL
MEDAKDIST.

000378

మొదట



A

పట్టా నెం. _____



TAHSILDAR
Siddipet Mandal, Medak Dist.

1. పట్టాదారు పేరు, తండ్రి/తల్లి పేరు, చిరునామా
2. శ్రద్ధులు కులం/షెడ్యూలు తెగ లేదా వెనుకబడిన తరగతికి చెంది ఉన్నారా
3. భూములు ఉన్న గ్రామం పేరు
4. రెవెన్యూ మండలం
5. రెవెన్యూ డివిజను
6. జిల్లా
7. తాలూకా పేరు

మొదటి : రెవెన్యూ
మొదటి : మొదటి

మొదటి

మొదటి

మొదటి

మొదటి

పట్టాదారుని సంతకం
లేదా
బాటన ప్రతి ముద్ర

(Handwritten Signature)
సంతకం

TAHSILDAR
SIDDIPET MANDAL
MEDAK DIST.

రెవెన్యూ డివిజన్ అధికారి సంతకం
కార్యాలయ ముద్ర, తేదీ
వల దూ. 15-00

