


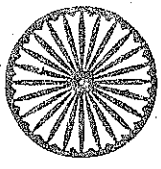
రైతుల, రైతు కూలీల క్షేమం ప్రభుత్వ ధ్యేయం




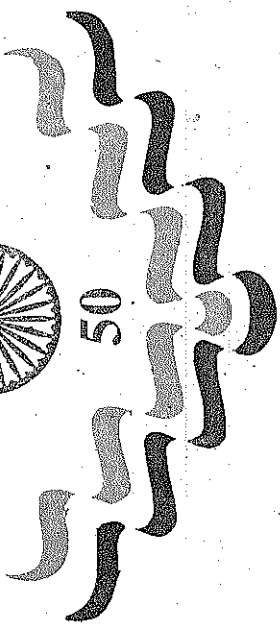
ఆంధ్రప్రదేశ్ ప్రభుత్వము

భూమి రిరూజిమేషన్లు వసాక్కు వ్రత్రము

(అనుసూచిక XIV-A)



50




మున భారత దేశం గొప్పది

417518

ఆంధ్రప్రదేశ్ ప్రభుత్వం

భూమి యాజమాన్యపు హక్కు పత్రము



పట్టా నెం. 283



మండల రెవెన్యూ అధికారి
మండల రెవెన్యూ అధికారి
భువనగిరి, ము(దనేయాలి).

- 1. పట్టాదారు పేరు, తండ్రి/భర్త పేరు, చిరునామా : శ్రీ. వాసుదేవ వెంకట సుబ్బారావు కె. లా. లా. నేల రామి లా.
- 2. షెడ్యూలు కులం/షెడ్యూలు తెగ లేదా వెనుకబడిన తరగతికి చెంది ఉన్నారా? :
- 3. భూములు ఉన్న గ్రామం పేరు : యెనకపల్లి
- 4. రెవెన్యూ మండలం : చా వెళ్ళా
- 5. రెవెన్యూ డివిజను : చా వెళ్ళా
- 6. జిల్లా : రంగారెడ్డి
- 7. తొలి నమోదు చేసిన తేదీ : 29-6-2002

పట్టాదారుని సంతకం లేదా బొటన వ్రేలి ముద్ర

[Signature]
గ్రామ సహాయకుని S.A.
సంతకం
[Signature]

[Signature]
మండల రెవెన్యూ అధికారి సంతకం
మండల రెవెన్యూ అధికారి
శివెళ్ళ మండలం రంగారెడ్డి జిల్లా

రెవెన్యూ డివిజనల్ అధికారి సంతకం
శ్రీ. కాధా అయ్యప్ప తేదీ
The Divisional Officer,
Luvella Division at Hyd.

1 వ భాగం శ్రీ/శ్రీమతి/సభా. చ. శు. పు. వి. కె. వేంకట. సుబ్బారావు.

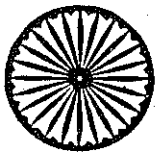
పి. జె. ఎ. సె. సె. కె. ధా. సు. రి. సె. పు. వి. కె. వేంకట. సుబ్బారావు.

సరుస సంఖ్య	సర్వే నెంబరు పబ్-డివిజను నెంబరు	వీల్డర్లు ఎ-సెం. ఎ- గెం.	వర్గీకరణ మాగాణి/ మెట్ట/ అరుతడి	వివిధంగా సంక్రమించింది I. అనుపంశికం లేదా 2. కొమ్మగోలు లేదా 3. ఏదైనా ఇతర లావాదేవీ ద్వారా	భూమి హక్కుల రికార్డు ప్రకారం రిజిస్టరు గాని రుణాధిభారాలు ఏదైనా కంటే వాటి వివరాలు
1	2	3	4	5	6
1.	144	3.00		కృష్ణా నది	-


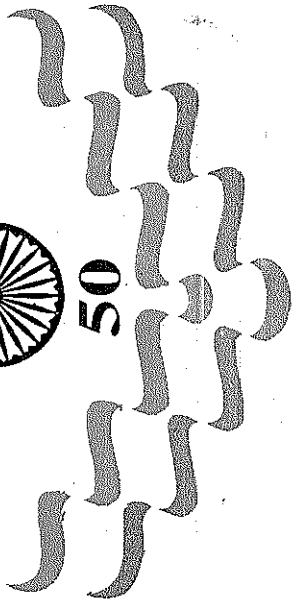
మండల రెవెన్యూ అధికారి సంతకం, ముద్ర	మౌలిక విలువ రిజిస్టరు ప్రకారం ఎకరం రేటు	గత 13 సంవత్సరాలకు సంబంధించిన రిజిస్టరు అయిన రుణాధి భారాల వివరాలు పత్రం నెంబరు	పబ్-రిజిస్ట్రేర్ సంతకం, ముద్ర	వివేషాంశాలు
7	8	9	10	11

సర్వే నెంబరు / సబ్-డివిజను నెంబరు	దానిలో వ్యవహారము చేయబడిన విస్తీర్ణము	అనులు పరచువారి పేరు	హక్కు పొందువారి పేరు	వ్యవహారము చేయబడిన తేదీ / సబ్-డివిజను నెంబరు
1	2	3	4	5
44	3-00-1 Venkat Subhapoo		K. Pakira Pedda	44-

వాటి విస్తీర్ణము	పత్రము యొక్క విలువ మరియు ప్రకృతి (Nature & Value of document)	అనులు పరచిన తేదీ (Date of execution)	పత్రము సంఖ్య, సంవత్సరము (Document No. & Year)	సబ్-డివిజను సంఖ్య
6	7	8	9	10
3-00	C.P.F.		3813	
	90,000/-	18/5/05	2503	
			SUB REGISTRAR CHELSEA	



50



మన భారత దేశం గొప్పది

రైతుల, రైతు కూలీల క్షేమం ప్రభుత్వ ద్వేయం



ఆంధ్రప్రదేశ్ ప్రభుత్వము

భూము వినియోగంపై పాక్, పత్రము

(అనుసూచక XIV-A)

ఆంధ్రప్రదేశ్ ప్రభుత్వం
భూమి యాజమాన్యపు మాక్వై సత్తా



పట్టా నెం. 284

భూమిని మండల రెవెన్యూ అధికారి
ధృవపరిచి, ముద్రవేయాలి

1. పట్టాదారు పేరు, తండ్రి/భర్త పేరు, చిరునామా
2. షెడ్యూలు కులం/షెడ్యూలు తెగ లేదా వెనుకబడిన తరగతికి చెంది ఉన్నారా?
3. భూములు ఉన్న గ్రామం పేరు
4. రెవెన్యూ మండలం
5. రెవెన్యూ డివిజను
6. జిల్లా
7. తొలి నమోదు చేసిన తేదీ

శ్రీమతి. శ్రీ గవల్ల చౌడారామ్మ.
: 22. ఆ. D. నా గోశుక రాజ్.

మొక్కలపల్లి.
చౌకెళ్ళా.
చౌకెళ్ళా.
రంగారెడ్డి.
29-6-2002.

పట్టాదారుని సంతకం
లేదా బొటన నేలి ముద్ర

K.S. Choudhary
S.A.
గ్రామ సహాయకుని
సంతకం

మండల రెవెన్యూ అధికారి
ముద్ర వేయాలి

రెవెన్యూ డివిజనల్ అధికారి సంతకం

శ్రీ భాగ్యలయమ్మార్ తేది
Revenue Divisional Officer
Chevella Division at Hyd.

సర్వే నెంబరు/ సబ్-డివిజను నెంబరు	దానిలో వ్యవహారము చేయబడిన విస్తీర్ణము	అనులు పరచువారి పేరు	హక్కు పొందువారి పేరు	వ్యవహారము చేయబడిన తేదీ/ సర్వే/ సబ్-డివిజను నెంబరు
1	2	3	4	5
44/8/1	2-04			44/8/1
46/8/1	1-10			46/8
46/8/0-11				46/8
46/8/1-07				46/8

వాటి మొత్తము విస్తీర్ణము మరియు వ్యవహారము చేయబడిన విస్తీర్ణము	సత్రము యొక్క విలువ మరియు ప్రకృతి (Nature & Value of document)	అనులు పరచిన తేదీ (Date of execution)	సత్రము సంఖ్య, సంవత్సరము (Document No. & Year)	సబ్ రిజిస్ట్రార్ సంతకము
6	7	8	9	10
2-04	ప్రకృతి	15/04/04	2004	
1-10	120000/-			
0-11	భూ			
1-07				

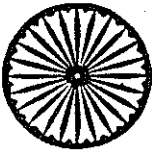
రైతుల, రైతు కూలీల క్షేమం ప్రభుత్వ ధ్యేయం




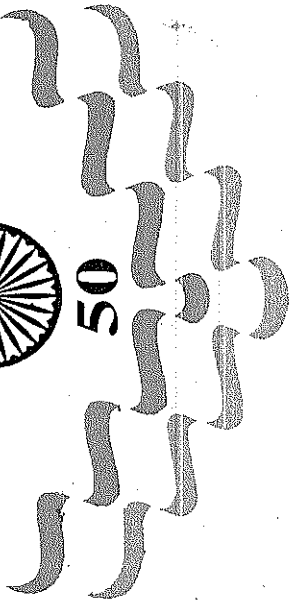
ఆంధ్ర ప్రదేశ్ ప్రభుత్వము

భూమి యోజనాన్ని చూపు పత్రము

(అనుసూచక XIV-A)



50



మన భారత దేశం గొప్పది

ఆంధ్రప్రదేశ్ ప్రభుత్వం
భూమి యాజమాన్యపు హక్కు పత్రము



పట్టా నెం. 287.

మండల రెవెన్యూ అధికారి
ధ్వజపరిచి, ముద్రవేయాలి

1. పట్టాదారు పేరు, తండ్రి/భర్త పేరు, చిరునామా : శ్రీమతి. చిరుకొత్త రాధా కృష్ణమ్మ. : 178, పి. వి. కలెక్టరేట్.
2. షెడ్యూలు కులం/షెడ్యూలు తెగ లేదా వెనుకబడిన తరగతికి చెంది ఉన్నారా? :
3. భూములు ఉన్న గ్రామం పేరు : మెక్కలపల్లి
4. రెవెన్యూ మండలం : బావెళ్ళ
5. రెవెన్యూ డివిజను : బావెళ్ళ
6. జిల్లా : రంగారెడ్డి
7. తొలి నమోదు చేసిన తేదీ : 29-6-2002

పట్టాదారుని సంతకం : *Kethaneni S.A.* (గ్రామ సహాయకుని సంతకం) మండల రెవెన్యూ అధికారి సంతకం : *[Signature]*
 లేదా బొటన వ్రేలి ముద్ర : *[Handwritten mark]* మండల రెవెన్యూ అధికారి సంతకం : *[Signature]*
మండల రెవెన్యూ అధికారి
రెవెన్యూ డివిజనల్ అధికారి సంతకం
Revenue Divisional Officer,
Chevella Division at Hyd.

1 వ భాగం త్రి / ప్రతి / పం / కార / ... ఇ. కు. ని. ని. ... రో. నా. కు. ప. ప. ని. ... ని. ని. ప.


వరుస సంఖ్య	సర్వే నెంబరు / సబ్-డివిజను నెంబరు	విస్తీర్ణము ఎ-సెం. ఎ- గుం.	వర్జీకరణ మాగాణి / మెట్ల / ఆరుతడి	వివిధంగా సంక్రమించింది 1. అనువంశికం లేదా 2. కానుగోలు లేదా 3. ఏదైనా ఇతర లావాదేవీ ద్వారా	భూమి హక్కుల రికార్డు ప్రకారం రిజిస్టరు గాని రుణాధిభారాలు ఏదైనా ఉంటే వాటి వివరాలు
1	2	3	4	5	6
1.	46	Az 94 S. 08	మొట్టమొదటిది	కానుగోలు	—

2. వి. క. కె. ప. ని. ని. ... గారి స్వంత భూముల వివరాలు

మండల రెవెన్యూ అధికారి సంతకం, ముద్ర	మూలక విలువ రిజిస్టరు ప్రకారం ఏకరం లేటు	గత 13 సంవత్సరాలకు సంబంధించిన రిజిస్టరు అయిన రుణాధి భారాల వివరాలు పత్రం నెంబరు	సబ్-రిజిస్ట్రార్ సంతకం, ముద్ర	వివేచనలు
7	8	9	10	11


సర్వే నెంబరు/ నాన్-డివిజను నెంబరు	దానిలో వ్యవహారము చేయబడిన చీయబడిన విస్తీర్ణము	అమలు పరచువారి పేరు	హక్కు పొందువారి పేరు	వ్యవహారము చేయబడిన ఆన్లీ సర్వే/ నాన్-డివిజను నెంబరు
1	2	3	4	5
46	S-00	P. P. Reddy Kumara	K. Balkrishna	46

16

వాటి మొత్తము విస్తీర్ణము మరియు వ్యవహారము చేయబడిన విస్తీర్ణము	పత్రము యొక్క విలువ మరియు ప్రకృతి (Nature & Value of document)	అమలు పరచిన తేది (Date of execution)	పత్రము సంఖ్య, సంవత్సరము (Document No. & Year)	సబ్ రిజిస్ట్రార్ సంతకము
6	7	8	9	10
S-00	A.G.P.A	10/6/2005	4515 2005	

17

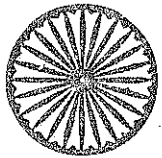
రైతుల, రైతు కూలీల క్షేమం ప్రభుత్వ ధ్యేయం




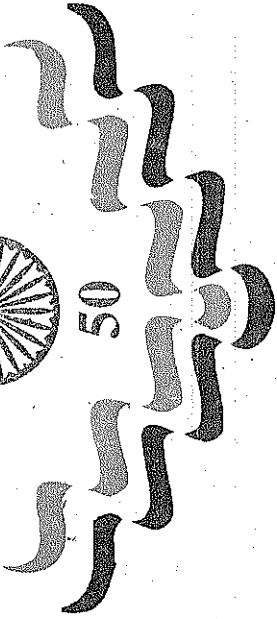
ఆంధ్రప్రదేశ్ ప్రభుత్వము

భూమి యాజమాన్యపు పోక్కి పత్రము

(అనుసూచక XIV-A)



50



ముద్ర భారత దేశం గొప్పది

ఆంధ్రప్రదేశ్ ప్రభుత్వం
భూమి యాజమాన్యపు

పట్టా నెం. 276.



ధి కారీ
(డివిజన్ డివిజనల్ అధికారి
భవనం, ముద్రవేయాలి)

1. పట్టాదారు పేరు, తండ్రి/భర్త పేరు, చిరునామా
2. షెడ్యూలు కులం/షెడ్యూలు తెగ లేదా వెనుకబడిన తరగతికి చెంది ఉన్నారా?
3. భూములు ఉన్న గ్రామం పేరు
4. రెవిన్యూ మండలం
5. రెవిన్యూ డివిజను
6. జిల్లా
7. తొలి నమోదు చేసిన తేదీ

శ్రీమతి. మెరుసుల సుబ్బలక్ష్మి కిరణ్
: 22, Dr. H. R. మిశ్రా రోడ్, (0.1)

మెరుసుల
చె వెళ్ళి.
చె వెళ్ళి.
రంగారెడ్డి

M. Aruna
పట్టాదారుని సంతకం
లేదా బొటన ప్రతి ముద్ర

(గ్రామ సహాయకుని సంతకం

1-6-2001
మండల రెవిన్యూ అధికారి సంతకం,

మండల రెవిన్యూ అధికారి ధి కారీ
రెవిన్యూ, డివిజనల్ అధికారి సంస్థం

Revenue Divisional Officer
Chevella Division at Hyd.

1వ భాగం ప్రతిపక్ష ప్రధాన మంత్రి కే. జగన్మోహన్ రెడ్డి గారి పేరుమీద ఉన్న అర్హత కమిటీ నివేదికను ఆధారం చేసుకుని వ్యక్తి

వరుస సంఖ్య	పర్యే నెంబరు సబ్-డివిజను నెంబరు	విస్తీర్ణము ఎ-సెం. ఎ- గుం.	వర్గీకరణ మాగాఫ్/ హెచ్చు ఆరుతడి	సంబంధించి సంబంధం 1. కేసు 2. కేసుగారు 3. సబ్-డివిజను అర్హత కమిటీ	వివిధంగా సంబంధించి 1. కేసు 2. కేసు 3. సబ్-డివిజను అర్హత కమిటీ	భూమి హక్కుల రికార్డు ప్రకారం రిజిస్టరు గాని రుణాధిభారాలు వదలినా ఉంటే వాయి వనరాలు
1	2	3	4	5	6	
1.	43/80	2.28	మేలు	మేలు	-	-
2.	43/88	2.28	1	1	-	-
3.	43/72	2.29	1	1	-	-
7	అంబె: 0.8.05					


2

Dr. H. C. M. G. R. శ్రీ..... గారి స్వంత భూముల వివరాలు

మండల రెవెన్యూ అధికారి సంతకం, ముద్ర	మూలక విలువ రిజిస్టరు ప్రకారం ఎకరం రేటు	గత 13 సంవత్సరాలకు సంబంధించిన రిజిస్టరు అయిన రుణాధి భారాల వివరాలు పత్రం నెంబరు	సబ్-రిజిస్ట్రార్ సంతకం, ముద్ర	విశేషాలు
7	8	9	10	11

3

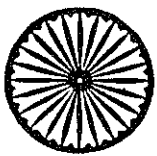
రైతుల, రైతు కులాల క్షేమం ప్రభుత్వ డ్యూయం




ఆంధ్ర ప్రదేశ్ ప్రభుత్వము

భూమి యోజనానైపుచ్చి చొక్కె వ్రతము

(అనుసూచక XIV-A)




50



మున భారత దేశం గొప్పది

ఆంధ్రప్రదేశ్ ప్రభుత్వం
భూమి యాజమాన్యపు

పట్టా నెం. 288



(దీనిని మండల రెవెన్యూ అధికారి
భవనరిచి, ముద్రవేయాలి)

క్రమిక. 3000 629.
: 23.6 గ. క్రేళ్ళ 3000.
(04)

1. పట్టాదారు పేరు, తండ్రి/భర్త పేరు, విరునామా
2. షెడ్యూలు కులం/షెడ్యూలు తెగ లేదా వెనుకబడిన తరగతికి చెంది ఉన్నారా?
3. భూములు ఉన్న గ్రామం పేరు
4. రెవెన్యూ మండలం
5. రెవెన్యూ డివిజను
6. జిల్లా
7. తొలి నమోదు చేసిన తేదీ

యెక్కోల్ల
చై వెళ్ళా
చై వెళ్ళా
రంగారెడ్డి
29-6-2002

పట్టాదారుని సంతకం
లేదా బొటన వ్రేలి ముద్ర
S. A.
గ్రామ సహాయకుని
సంతకం


మండల రెవెన్యూ అధికారి
కార్యాలయ ముద్ర
భూమి యాజమాన్య శాఖ

రెవెన్యూ డివిజనల్ అధికారి సంకేతం
Revenue Divisional Officer
కార్యాలయముద్ర లేదా

సర్వే నెంబరు/ సబ్-డివిజను నెంబరు	దానిలో వ్యవహారము చేయబడిన విస్తీర్ణము	అనులు పరచువారి పేరు	హక్కు పొందువారి పేరు	వ్యవహారము చేయబడిన తేదీ/ సబ్-డివిజను నెంబరు
1	2	3	4	5
46/డ	1-2-4	B. Rajani	K. Annapurna	46/డ

వాటి నెంబర్లము విస్తీర్ణము మరియు వ్యవహారము చేయబడిన విస్తీర్ణము	వనము యొక్క విలువ మరియు ప్రకృతి (Nature & Value of document)	అనులు పరచిన తేదీ (Date of execution)	పత్రము సంఖ్య, సంవత్సరము (Document No. & Year)	సబ్ డివిజన్ నెంబరు
6	7	8	9	10
1-2-4	Sale Deed Rs. 43,000/-	21/5/04	389 2004	

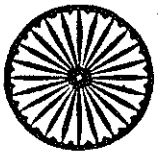
రైతుల, రైతు కూలీల క్షేమం ప్రభుత్వ ధ్యయం



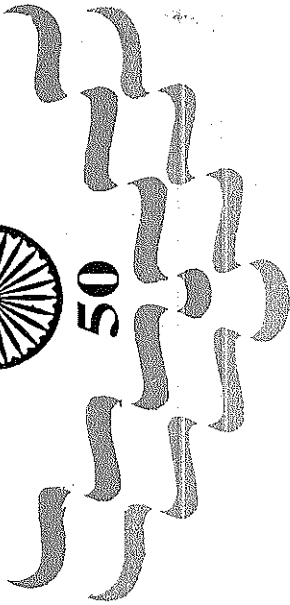
ఆంధ్ర ప్రదేశ్ ప్రభుత్వము

భూమి యజమాన్య చర్యల పట్లము

(అనుసూచక XIV-A)




50



మన భారత దేశం గొప్పది

ఆంధ్రప్రదేశ్ ప్రభుత్వం
భూమి యాజమాన్యపు



పట్టా నెం. 282

(దీనిని మండల రెవెన్యూ అధికారి
దృవపరిచి, ముద్రవేయాలి)

1. పట్టాదారు పేరు, తండ్రి/భర్త పేరు, చిరునామా : శ్రీ. లాల్లం శేరి శ్రీనివాస ముద్దూరి, St. Leo's High School, Chevela, Dist. Eluru.
2. షెడ్యూలు కులం/షెడ్యూలు తెగ లేదా వెనుకబడిన తరగతికి చెంది ఉన్నారా? :
3. భూములు ఉన్న గ్రామం పేరు : మేకలపల్లి
4. రెవెన్యూ మండలం : ఎలూరు
5. రెవెన్యూ డివిజను : చౌకెళ్ళ
6. జిల్లా : రంగారెడ్డి
7. తొలి నమోదు చేసిన తేదీ : 29-6-2002

పట్టాదారుని సంతకం : గ్రామ సహాయకుని సంతకం
లేదా బొటన నేలి ముద్ర

మండల రెవెన్యూ అధికారి సంతకం
మండల రెవెన్యూ అధికారి
కార్యాలయము, ముద్రవేయబడింది
కార్యాలయము, రంగారెడ్డి జిల్లా

రెవెన్యూ డివిజనల్ అధికారి సంతకం
కార్యాలయము, తేలి
Revenue Divisional Officer,
Chevella Division at Hvd.

శుభ్రముల వివరాలు

మండల రాజకార్య అధికారి నంతకం, ముద్ద	మూలక వియ్యం రిజిస్టరు ప్రకారం ఎకరం రేటు	గత 13 సంవత్సరాలకు సంబంధించిన రిజిస్టరు అయిన రుణాధి భారాల వివరాలు క్షత్రం నెంబరు	సర్-రిజిస్ట్రార్ సంతకం, ముద్ద	విశేషాంశాలు
7	8	9	10	11
<p style="text-align: center;">శుభ్రముల వివరాలు</p>		—	—	—
		—	—	—

మండల రాజకార్య అధికారి
 ముద్ద
 తేదీ: 11-09-2021
 స.సా.సా.అ.

వివరాలు

పరమ నెంబరు సర్-డివిజను నెంబరు	నిర్మాణము పా-సెం. సె-గుం.	వర్గీకరణ మూగాణి/ మెట్ట/ ఆరుతడి	ఏవిధంగా సంక్రమించింది 1. అనువంశికం లేదా 2. కొనుగోలు లేదా 3. ఏదైనా ఇతర లావాదేవీ ద్వారా	భూమి హక్కుల రికార్డు ప్రకారం రిజిస్టరు గాని రుణాధిభారాలు ఏదైనా ఉంటే వాటి వివరాలు	
1	2	3	4	5	6
1. 44	A-76	కె.వి.ఎస్.	కూకనూలు	—	—

సర్వే నెంబరు / సబ్-డివిజన్ నెంబరు	దానిలో వ్యవహారము చేయబడిన విస్తీర్ణము	అనులు పరచువారి పేరు	హక్కు పొందువారి పేరు	వ్యవహారము చేయబడిన తేదీ / సబ్-డివిజన్ నెంబరు
1	2	3	4	5
44	2-00 Srinivas Buchibekki		K. Bakkarappa	44

నాటి మొత్తము విస్తీర్ణము మరియు వ్యవహారము చేయబడిన విస్తీర్ణము	పత్రము యొక్క విలువ మరియు ప్రకృతి (Nature & Value of document)	అనులు పరచిన తేదీ (Date of execution)	పత్రము సంఖ్య, సంవత్సరము (Document No. & Year)	సబ్ రిజిస్ట్రార్ సంతకము
6	7	8	9	10
2-00	21.8.74 60,000/-	3/6/2005	4305 2005	