

మన భారతదేశం గొప్పది

రైతుల, రైతుకూలీల క్షేమం ప్రభుత్వ ధ్యేయం



ఆంధ్రప్రదేశ్ ప్రభుత్వము

భూమి యాజమాన్య శాస్త్రము

[అనుసూచిక XIV-A]

ఈ పత్రమును వ్రాయుటకు సూచనలు :-

1. స్వంత భూములను వేరువేరుగా సాగు చేస్తున్నప్పుడు సబ్ - డివిజను వారిగా లేదా అందులో భాగంగా తప్పనిసరిగా నమోదు చేయాలి.
2. సబ్-డివిజనును మాగాణి/మెట్ట/ఆరుతడిగా వర్గీకరించినపుడు అట్టి సబ్-డివిజనును విడివిడిగా రాకార్డు చేయవలసి వుంటుంది.
3. వరుస సంఖ్యలోని ప్రతి నమోదును ఆయా చోట్లలో మండల రెవిన్యూ అధికారి, సబ్-రిజిస్ట్రారు ద్వారా ప్రవేశపెట్టాలి.
4. అమ్మకపు లావాదేవీలు జరిగినపుడు ఆ భూకమతాలలో తీసివేతలు/ చేర్పులను సబ్ - సబ్ రిజిస్ట్రారు విశేషాంశాల గడిలో తన అభిప్రాయాలతో పాటు నమోదు చేయాలి.
5. రుణాధిభారాలలో ఏమైన మార్పులున్నచో, సందర్భాన్ని బట్టి ఆ వివరాలను కూడా మండల రెవిన్యూ అధికారిగాని, సబ్ - రిజిస్ట్రారు గాని విశేషాంశాల గడిలో తెలియజేయాలి.
6. వివరములను నమోదు చేయునపుడు మొదట మాగాణి భూమి వివరాలు, తరువాత ఆరుతడి భూమి వివరాలు, ఆ తరువాత మెట్ట భూమి వివరాలు నమోదు చేయవలయును. మాగాణి ఆరుతడి మరియు మెట్టభూముల విస్తీర్ణ మొత్తమును సబ్ టోటల్స్ (Sub-Totals) విడిగా చూపవలయును.



★★★★★

ఆంధ్రప్రదేశ్ ప్రభుత్వం 488556

భూమి యాజమాన్యపు హక్కు పత్రము

పట్టా నెం.

1538



(డి. Mandal Revenue Office
ద్వారా, మండల కార్యాలయం, మిసారా, క.ర. జిల్లా)

(2)

1. పట్టా దారు పేరు, తండ్రి / భర్త పేరు, చిరునామా
2. షెడ్యూలు కులం / షెడ్యూలు తెగ లేదా వెనుకబడిన తరగతికి చెంది ఉన్నారా. ?
3. భూములు ఉన్న గ్రామం పేరు
4. రెవిన్యూ మండలం
5. రెవిన్యూ డివిజన్
6. జిల్లా
7. తొలి నమోదు చేసిన తేదీ

B. B. నారాయణుడు
% B. N. నారాయణుడు

0.2

రెవిన్యూ
కలెక్టర్

శం గారాజులు

: రంగారెడ్డి

పట్టాదారుని సంతకం
లేదా బొటన వ్రేలి ముద్ర

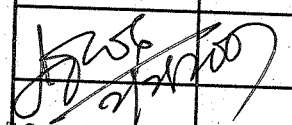
గ్రామ ప్రభుత్వం మండల రెవిన్యూ అధికారి సంతకం
Mandal Revenue Officer
Meesara (M), K.R. Dist.
రెవిన్యూ డివిజన్ అధికారి సంతకము
SPECIAL GRADE DY. COLLECTOR &
REVENUE DIVISION OFFICER
HYDERABAD

RANGA

1 వ భాగం : శ్రీ/శ్రీమతి/కుమారి B. B. నాగమూర్తి

వరుస సంఖ్య	సర్వే నెంబరు, సబ్-డివిజను నెంబరు	విస్తీర్ణము		వర్గీకరణ మాగాణి/ మెట్ట/అరుతడి	ఏ విధంగా సంక్రమించింది	భూమి హక్కుల రికార్డు ప్రకారం రిజిస్టరు గాని దుణాధిభారాలు ఏవైనా ఉంటే వాటి వివరాలు
		ఎ-సెం. ఎ-గుం	ఎ-సెం. ఎ-గుం		1. అనువంశికం, లేదా 2. కొనుగోలు లేదా 3. ఏదైనా ఇతర లావాదేవి ద్వారా	
1	2	3	4	5	6	
1	100/2	0-34	విస్తీర్ణము	అనువంశికం	లేదు	

..... గారి స్వంత భూములు

మండల రెవిన్యూ అధికారి సంతకం, ముద్ర	మౌళిక విలువ రిజిస్టరు ప్రకారం ఎకరం రేటు	గత 13 సంవత్సరాలకు సంబంధించిన రిజిస్టరు అయిన దుణాధిభారాల వివరాలు పత్రం నెంబరు	సబ్ రిజిస్ట్రార్ సంతకం ముద్ర	విశేషాంశాలు
7	8	9	10	11
				మొదటి నెంబరు
Mandal Revenue Officer				నెంబరు
Keesara (M), R.R. Dist.				B/5016/06
				B/5019/06
				28-11-06

రిజిస్టరు అయిన రుణాధి భారాలు వివరాలు :

సర్వే నెంబరు, సబ్-డివిజను నెంబరు	దానిలో వ్యవహారము చేయబడిన విస్తీర్ణము	అమలు పరుచువారి పేరు	హక్కు పొందువారి పేరు	వ్యవహారము చేయబడిన అన్ని సర్వే/సబ్-డివిజన్ నెంబర్లు
1	2	3	4	5

వాటి మొత్తము విస్తీర్ణము వ్యవహారము చేయబడిన విస్తీర్ణము	పత్రము యొక్క విలువ మరియు ప్రకృతి (Nature & Value of document)	అమలు పరచిన తేదీ (Date of execution)	పత్రము సంఖ్య సంవత్సరము (Document No. & Year)	సబ్ రిజిస్ట్రార్ సంతకము
6	7	8	9	10