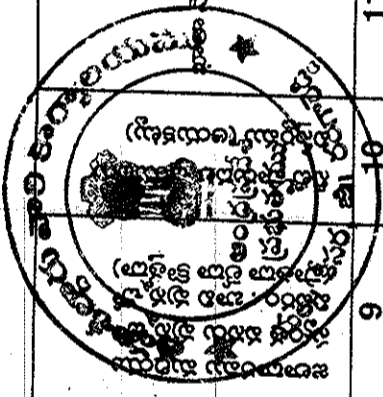


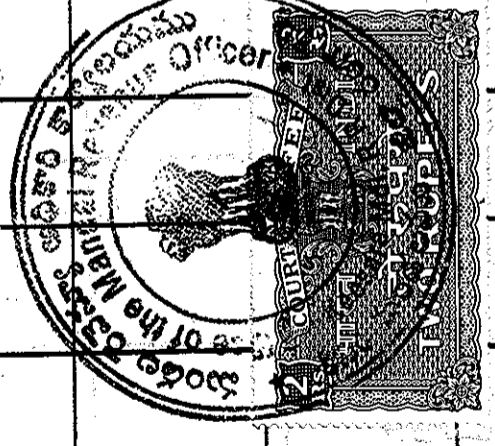
1	2	విస్తీర్ణము			7	8	9	10	11	12	13	14	15
		గణన కోసం	సాగుకు పనికి వచ్చు భూమి	గణన కోసం									
1	100/2 100/2	3-13	3-13	300	మెట్టు	-		2/50/104 3/50/106 DT 11-1-07	B. B. నామండ్రి S/o B. M. నామండ్రి K. ముత్యంపూర్ణ కృష్ణ S/o ముత్యంపూర్ణ కృష్ణ V. నర్సయ్య S/o నర్సయ్య K. నర్సింహారెడ్డి S/o వెంకటరెడ్డి	B. B. నామండ్రి K. ముత్యంపూర్ణ కృష్ణ V. నర్సయ్య K. నర్సింహారెడ్డి	0-33 1/2 0-33 1/2 0-33 1/2 0-33 1/2	అనుభవ స్వభావము	

V. నర్సయ్య  
S/o నర్సయ్య

B. B. నామండ్రి  
S/o B. M. నామండ్రి

Dr. Devesh  
ముఖ అవతారికలు  
కనక మండలము  
రంగారెడ్డి జిల్లా.

సంఖ	వివరములు			వేతనములు			పాక్కుల రికార్డు			సెడ్యపు వివరములు			కవుళ్లు	
	వివరములు	వివరములు	వివరములు	వేతనములు	వివరములు	వివరములు	పాక్కుల రికార్డు	పాక్కుల రికార్డు	పాక్కుల రికార్డు	సెడ్యపు వివరములు	సెడ్యపు వివరములు	సెడ్యపు వివరములు	సెడ్యపు వివరములు	సెడ్యపు వివరములు
1	వివరములు	వివరములు	వివరములు	వివరములు	వివరములు	వివరములు	వివరములు	వివరములు	వివరములు	వివరములు	వివరములు	వివరములు	వివరములు	వివరములు
2	నర్స వెంబరు పోటు వాసా వేసువేరు లేక పట్టా ఇవాం భూమి	వివరములు	వివరములు	వివరములు	వివరములు	వివరములు	వివరములు	వివరములు	వివరములు	వివరములు	వివరములు	వివరములు	వివరములు	వివరములు
107	109/2-10-01 0-09 9-32 9-00	వివరములు	వివరములు	వివరములు	వివరములు	వివరములు	వివరములు	వివరములు	వివరములు	వివరములు	వివరములు	వివరములు	వివరములు	వివరములు




Handwritten notes in Telugu: '11', '192-104', and other illegible scribbles.

107 109/2-10-01 0-09 9-32 9-00  
 ప్రాధికార పత్రము  
 పుట్టి.

Dr. Mandal Revenue Officer  
 Keesara Mandal, R.R. Mandal

బంద బస్తు రికార్డు పాకుల రికార్డు సేద్యపు వివరములు 1978-79

సంఖ్య	వివరములు			సంఖ్య	వివరములు	సంఖ్య	వివరములు	సంఖ్య	వివరములు	సంఖ్య	వివరములు	సంఖ్య	వివరములు	సంఖ్య	వివరములు	సంఖ్య	వివరములు		
	వివరములు	వివరములు	వివరములు																
1	10-01	10-09	9-32	9-00	2000	9-00	2000	9-00	2000	9-00	2000	9-00	2000	9-00	2000	9-00	2000	9-00	2000
107	100/2																		
	శివారుపకట్టలలో పట్టె.																		



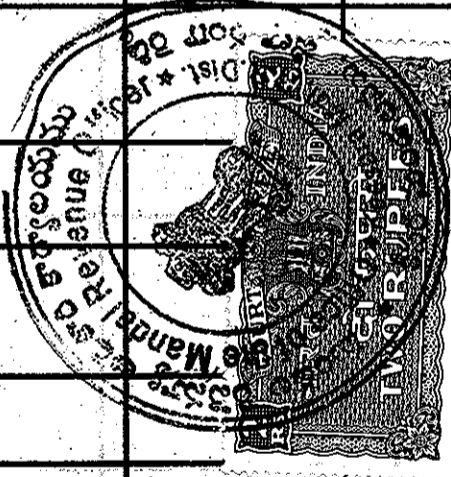
Handwritten notes and signatures in the right-hand columns of the table, including the name 'Dy. Mandal Revenue Officer, Keesara Mandal, R.R. Dist.' and a date '19/10/14'.

సవివరించిన ఉమ్మడి గ్రామ లెక్కల లెక్కల లెక్కల నెం. 2 (అడంగలు) గ్రామ లెక్కల లెక్కల నెం. 3 (పహణి పత్రిక)

సం॥ 1985-86

గ్రామము 100 పాణి సుందరము/తాలూకా కృష్ణా జిల్లా 60 నంబర్

సర్వే నెం.	విస్తీర్ణం		ఎకర విస్తీర్ణం	భూమి స్వభావం పట్ల జానం లేదా ప్రభుత్వ భూమి	వర్గీకరణం	ఇంకా ఇతర వివరాలు	10	11	12	13	14	15	16	17	18		
	మొత్తం (ఏకరాలలో)	సాగుకాని విస్తీర్ణం బాటలు ఫిరాయి															
1	2	3	4	5	6	7	8	9	10	11	12	13	14	15	16	17	18
107	100/2	10-01	10-01	9-32	మట్టి	9-00					మంగళం నల్లం						



100/2 10-01 10-01 9-32 మట్టి 9-00

విస్తీర్ణం 192/04  
 Dy. Mandal Revenue Officer  
 Keesara Mandal, R. R. Dist.

గౌ. తం. పల్లె.  
మం. కి. నె.  
భా. తం. పల్లె.

సం. 19 88 289

G.R.P. 146/2002-03753, 15,000 L.C. dt 29-10-02.

గ్రామ లెక్క నెం. 3


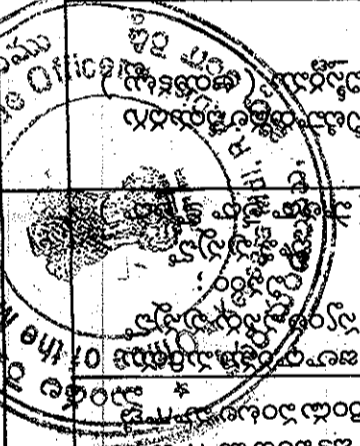
పహాణి

పాలము వారి అనుభవము

హక్కుల రికార్డు

సర్వే మరియు సెటిల్మెంటు బంద్ బస్సు

సంఖ్య	విస్తీర్ణము			సర్వే మరియు సెటిల్మెంటు బంద్ బస్సు	శిస్తు (రూ)	భాతా నెంబరు	భాతాదారు / వట్టదారు పేరు	అనుభవదారు పేరు	అనుభవదారు ఆధీనంలో ఉన్న విస్తీర్ణము	అనుభవదారు అనుభవ స్వభావము
	గి. వి. వి. వి.	చ. వి. వి. వి.	క. వి. వి. వి.							
1	100	2	100	100	2	100	100	100	100	100
107	100	2	100	100	2	100	100	100	100	100



10-01 10-01 10-01  
1514/88

Dr. Mandal Revenue Officer  
Mandala Mandal, R. R. Dist.





GRPK-146/2002-03753,15,000L.C. dt 29-10-02.  
 గ్రాంట్ నెం. 3


అంశం సంఖ్య  
 మంత్రి కేంద్రం  
 ఆర్డర్ కం నెం. 29

నం. 1996=97  
 పాఠశాల వారి అనుభవము

అధికారి / పాఠశాల నెం. 29

సర్వే మరియు సెటిల్మెంట్లు బండ్ బిస్తు

సంఖ్య	విస్తీర్ణము					సర్వే మరియు సెటిల్మెంట్లు బండ్ బిస్తు	శిస్తు (రూ)	అనుభవదారు పేరు	హక్కుల రికార్డు
	1	2	3	4	5				
1	అక్షయ కుమార్	100	10-01	0-09	9-32	9-00	మొట్టమొదట	అనుభవదారు పేరు అనుభవదారు పేరు విస్తీర్ణము	13 14 15
107	శివకుమార్	2	10-01	0-09	9-32	9-00	మొట్టమొదట	అనుభవదారు పేరు అనుభవదారు పేరు విస్తీర్ణము	13 14 15



Dr. Mandal Revenue Officer  
 Kesara Mandal, R.R. Dist.

గ్రామ పంచాయతీ  
మొదటి కార్యదర్శి

1998=99  
పాలము వారి అనుభవము



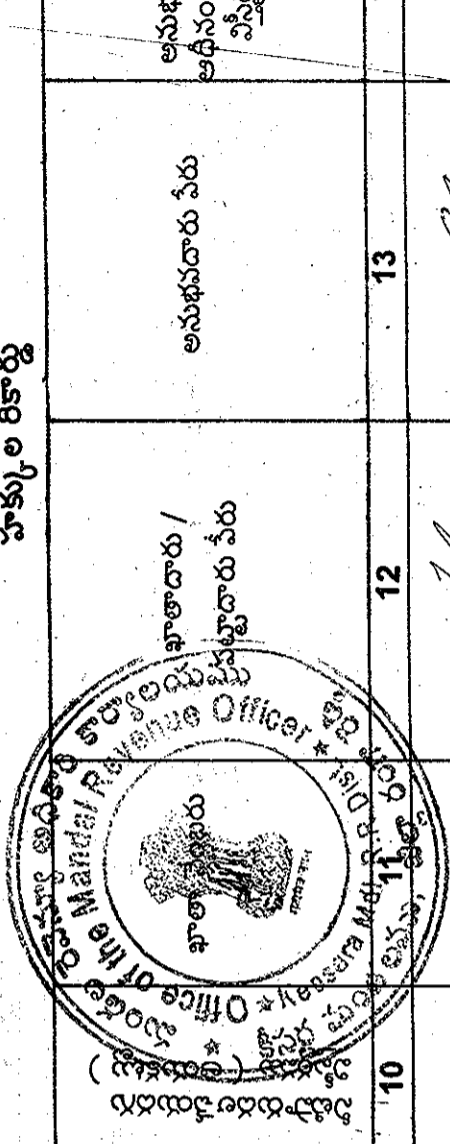
GRPK-146/2002-03-53,15,000-L.C. dt 29-10-02.

అడంగల్ / పహణి

గ్రామ లెక్క నెం. 3

సర్వే మరియు సెటిల్మెంటు బంద్ బిస్తు హక్కుల రికార్డు

సర్వే నెం.	విస్తీర్ణము			సర్వే మరియు సెటిల్మెంటు బంద్ బిస్తు	శుల్కం (రూ)	అడ్వాన్స్డ్ డివైజన్ / రిజిస్ట్రార్ ఆఫీస్	అడ్వాన్స్డ్ డివైజన్ / రిజిస్ట్రార్ ఆఫీస్	అడ్వాన్స్డ్ డివైజన్ / రిజిస్ట్రార్ ఆఫీస్	అడ్వాన్స్డ్ డివైజన్ / రిజిస్ట్రార్ ఆఫీస్	అడ్వాన్స్డ్ డివైజన్ / రిజిస్ట్రార్ ఆఫీస్	అడ్వాన్స్డ్ డివైజన్ / రిజిస్ట్రార్ ఆఫీస్	అడ్వాన్స్డ్ డివైజన్ / రిజిస్ట్రార్ ఆఫీస్	అడ్వాన్స్డ్ డివైజన్ / రిజిస్ట్రార్ ఆఫీస్	అడ్వాన్స్డ్ డివైజన్ / రిజిస్ట్రార్ ఆఫీస్	అడ్వాన్స్డ్ డివైజన్ / రిజిస్ట్రార్ ఆఫీస్	
	గ్రామం	విస్తీర్ణము	సాగు విస్తీర్ణము													
1	గ్రామం	100	3-13	3-00	పచ్చి	3-00	పచ్చి	3-00	పచ్చి	3-00	పచ్చి	3-00	పచ్చి	3-00	పచ్చి	3-00
430	100	3-13	3-00	పచ్చి	3-00	పచ్చి	3-00	పచ్చి	3-00	పచ్చి	3-00	పచ్చి	3-00	పచ్చి	3-00	పచ్చి
431	100	3-13	3-00	పచ్చి	3-00	పచ్చి	3-00	పచ్చి	3-00	పచ్చి	3-00	పచ్చి	3-00	పచ్చి	3-00	పచ్చి



(D) Mandal Revenue Officer  
Geesara Mandal, R. R. Dist.







సంఖ్య (954) 55

ఖాతా పహణి పత్రం

గ్రామం: తాతవల్లి

సంఖ్య	వర్గం	10 పాఠశాల				11 వృక్షములు		పాశుల రికార్డు
		9 భూమి ఉపయోగం	10 పాఠశాల	11 వృక్షములు	12	13	14	
	9 భూమి ఉపయోగం	1	II					
	10 పాఠశాల			II				
	11 వృక్షములు							
	12							
	13							
	14							
	15							



సంఖ్య 6-1 40

మంజూరు చేయబడినది

మంజూరు చేయబడినది

మంజూరు చేయబడినది

మంజూరు చేయబడినది

మంజూరు చేయబడినది

మంజూరు చేయబడినది

107

100

2

100

2

100

2

100

2

100

2

100

2

100

2

100

2


పాట 1954-55

ఖాస్తా పహణి పత్రిక

వకీల

గ్రామము: రాంపల్లి

9 భూము ఉపవిభాగము		10 పాఠశాలము		11 వృక్షములు		పాఠశాల విభాగము	
సంఖ్య	వివరము	సంఖ్య	వివరము	సంఖ్య	వివరము	సంఖ్య	వివరము
1	గ్రామము	ii	గ్రామము	i	(0.50) అలసలంబ	13	అలసలంబ
2	అలసలంబ	iii	అలసలంబ	ii	అలసలంబ	14	అలసలంబ
3	అలసలంబ	iv	అలసలంబ	iii	అలసలంబ	15	అలసలంబ
4	అలసలంబ	v	అలసలంబ	iv	అలసలంబ		
5	అలసలంబ	vi	అలసలంబ	v	అలసలంబ		
6	అలసలంబ	vii	అలసలంబ	vi	అలసలంబ		
7	అలసలంబ	viii	అలసలంబ	vii	అలసలంబ		
8	అలసలంబ	ix	అలసలంబ	viii	అలసలంబ		
9	అలసలంబ	x	అలసలంబ	ix	అలసలంబ		
10	అలసలంబ	xi	అలసలంబ	x	అలసలంబ		
11	అలసలంబ	xii	అలసలంబ	xi	అలసలంబ		
12	అలసలంబ	xiii	అలసలంబ	xii	అలసలంబ		
13	అలసలంబ	xiv	అలసలంబ	xiii	అలసలంబ		
14	అలసలంబ	xv	అలసలంబ	xiv	అలసలంబ		
15	అలసలంబ	xvi	అలసలంబ	xv	అలసలంబ		



1 ముఖ్యములు  
2, ముఖ్యములు  
3, ముఖ్యములు  
4, ముఖ్యములు  
5, ముఖ్యములు  
6, ముఖ్యములు  
7, ముఖ్యములు  
8, ముఖ్యములు  
9, ముఖ్యములు  
10, ముఖ్యములు  
11, ముఖ్యములు  
12, ముఖ్యములు  
13, ముఖ్యములు  
14, ముఖ్యములు  
15, ముఖ్యములు

Dr. Mandal Revenue Officer  
Keesara Mandal, R. R. Dist.

201

100

1

10-1

6-00

వసూలు

మొత్తం

మొత్తం

6-1

6-1

6-1

6-1

6-1

6-1

6-1

6-1

6-1

6-1

6-1

6-1

6-1

6-1

6-1



1955-58-6958  
సం.199


శ్రీమతి పులివెందులూరి

తాలూకా

గ్రామము = రంధ్రపల్లి

తక్కు సం.3వ పహాని పత్రక సమితి

బందోబస్తు రిజిస్టరు		వివరములు			వివరములు			వివరములు			వివరములు			వివరములు			వివరములు		
1	2	3	4	5	6	7	8	9	10	11	12	13	14	15	16	17	18	19	
1097	100 2 7500	10-1-6-9	9-32	5-2-3	—	—	—	—	4	ముంకల తిరుకొండపల్లి గ్రామం సమీపమున రంధ్రపల్లి	ముంకల తిరుకొండపల్లి గ్రామం సమీపమున రంధ్రపల్లి	ఇతర పాకుల మరియు బాధ్యతలు	1957-1958 1956-1957 1955-1956	1957-1958 1956-1957 1955-1956	వాస్తవముగా సాగు చేయవలసిన పంట పేరు	ఇతర పంటలు ఇతర పంటలు ఇతర పంటలు	ఇతర పంటలు ఇతర పంటలు ఇతర పంటలు	ఇతర పంటలు ఇతర పంటలు ఇతర పంటలు	ఇతర పంటలు ఇతర పంటలు ఇతర పంటలు



Handwritten note: 1957-1958 CA No - 192-104

Handwritten signature: Y. D. Mandal Revenue Officer, Keesara Mandal, R. R. Dist.





సం 1958-59

జిల్లా పరిశోధనా సంస్థ  
సెక్షన్ల వివరములు

సెక్షన్లు


గ్రామము పరిధులు

తల్లి నెం.3వ పహాని పత్రిక దశిక

బంధనలు లిఖనము

సం. 20

సంఖ్య	వివరములు			సంఖ్య	సేత్యాల వివరములు			సంఖ్య	సంఖ్య	సంఖ్య	సంఖ్య	సంఖ్య	సంఖ్య	సంఖ్య	సంఖ్య	సంఖ్య	సంఖ్య	
	వివరములు	వివరములు	వివరములు		వివరములు	వివరములు	వివరములు											వివరములు
1	సర్వే నెంబరు పాటు-వాస్తవ చేసువేరు తక్కు పట్టా ఇలాంటి భూమి	వివరములు	వివరములు	వివరములు	వివరములు	వివరములు	వివరములు	వివరములు	వివరములు	వివరములు	వివరములు	వివరములు	వివరములు	వివరములు	వివరములు	వివరములు	వివరములు	వివరములు
107	100 2 అల్ప పట్టా	10-1	9-32	5-14	9-32	5-14	9-32	5-14	9-32	5-14	9-32	5-14	9-32	5-14	9-32	5-14	9-32	5-14



Office of the Mandal Revenue Officer  
Keesara Mandal, R. R. Dist.

Handwritten notes and signatures in Telugu script, including '1921' and other illegible text.

భూమి ఉపయోగము		విత్తన భూమి విస్తీర్ణము		విస్తీర్ణము		విస్తీర్ణము		మొత్తములు		పట్టణము		గ్రామము		ఉన్నతాధికారము	
సంఖ్య	వివరము	సంఖ్య	చ. కే.	సంఖ్య	చ. కే.	సంఖ్య	చ. కే.	సంఖ్య	చ. కే.	సంఖ్య	చ. కే.	సంఖ్య	చ. కే.	సంఖ్య	చ. కే.
20	విస్తీర్ణము	విస్తీర్ణము													
21	విస్తీర్ణము	విస్తీర్ణము													
22	విస్తీర్ణము	విస్తీర్ణము													
23	విస్తీర్ణము	విస్తీర్ణము													
24	విస్తీర్ణము	విస్తీర్ణము													
25	విస్తీర్ణము	విస్తీర్ణము													
26	విస్తీర్ణము	విస్తీర్ణము													
27	విస్తీర్ణము	విస్తీర్ణము													
28	విస్తీర్ణము	విస్తీర్ణము													
29	విస్తీర్ణము	విస్తీర్ణము													
30	విస్తీర్ణము	విస్తీర్ణము													
31	విస్తీర్ణము	విస్తీర్ణము													
32	విస్తీర్ణము	విస్తీర్ణము													
33	విస్తీర్ణము	విస్తీర్ణము													
34	విస్తీర్ణము	విస్తీర్ణము													
35	విస్తీర్ణము	విస్తీర్ణము													
36	విస్తీర్ణము	విస్తీర్ణము													
37	విస్తీర్ణము	విస్తీర్ణము													
38	విస్తీర్ణము	విస్తీర్ణము													
39	విస్తీర్ణము	విస్తీర్ణము													



4-1  
4-1

సంఖ 1960=61

జిల్లా కలెక్టరయికి సం. 20


తల్లా నెం. 3వ పహాని ప్రత్యేక పట్టణం

గ్రామము తాలూకా

మొదటి

సర్కారు వివరములు:

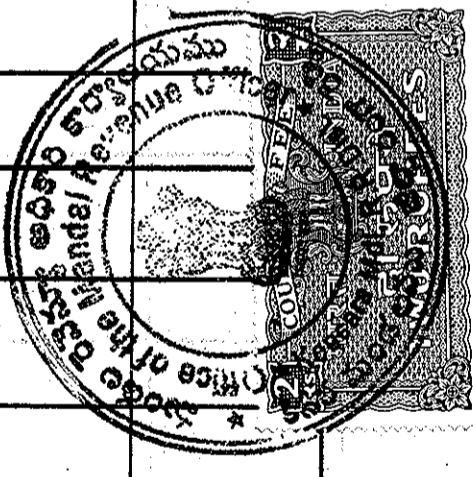
సంఖ	వివరములు	వివరములు			సర్కారు ప్రకారము పాకర్లు			వివరములు			సర్కారు వివరములు			కమిషన్
		వివరములు	వివరములు	వివరములు	వివరములు	వివరములు	వివరములు	వివరములు	వివరములు	వివరములు	వివరములు	వివరములు		
1	వివరములు	వివరములు	వివరములు	వివరములు	వివరములు	వివరములు	వివరములు	వివరములు	వివరములు	వివరములు	వివరములు	వివరములు	వివరములు	వివరములు
2	సర్కారు పాకర్లు వివరములు	వివరములు	వివరములు	వివరములు	వివరములు	వివరములు	వివరములు	వివరములు	వివరములు	వివరములు	వివరములు	వివరములు	వివరములు	వివరములు
107	100	10-1	0-9	9-32	5-14	వివరములు	వివరములు	వివరములు	వివరములు	వివరములు	వివరములు	వివరములు	వివరములు	వివరములు
	2	వివరములు	వివరములు	వివరములు	వివరములు	వివరములు	వివరములు	వివరములు	వివరములు	వివరములు	వివరములు	వివరములు	వివరములు	వివరములు



Handwritten notes and signatures in the table cells, including 'మూలములు' and 'పాకర్లు'.

Handwritten text: 'Mandal Revenue Office, K. R. Mandal, K. R. Dist.'

సంఖ్య	వివరములు			సేత్యము			సేత్యము ప్రకారము పాకరపు వివరములు			సేత్యము ప్రకారము పాకరపు వివరములు			కరువు
	వివరములు	వివరములు	వివరములు	వివరములు	వివరములు	వివరములు	వివరములు	వివరములు	వివరములు	వివరములు	వివరములు	వివరములు	
1	సర్వే నెంబరు పోటు వాస్తవ్య వేసువేరు లేక పట్టా భాం భూమి	వివరములు	సేత్యము	సేత్యము ప్రకారము పాకరపు వివరములు	సేత్యము ప్రకారము పాకరపు వివరములు	సేత్యము ప్రకారము పాకరపు వివరములు	సేత్యము ప్రకారము పాకరపు వివరములు	సేత్యము ప్రకారము పాకరపు వివరములు	సేత్యము ప్రకారము పాకరపు వివరములు	సేత్యము ప్రకారము పాకరపు వివరములు	సేత్యము ప్రకారము పాకరపు వివరములు	సేత్యము ప్రకారము పాకరపు వివరములు	కరువు
107	100 2 వల్ల పట్టా	వివరములు	సేత్యము	సేత్యము ప్రకారము పాకరపు వివరములు	సేత్యము ప్రకారము పాకరపు వివరములు	సేత్యము ప్రకారము పాకరపు వివరములు	సేత్యము ప్రకారము పాకరపు వివరములు	సేత్యము ప్రకారము పాకరపు వివరములు	సేత్యము ప్రకారము పాకరపు వివరములు	సేత్యము ప్రకారము పాకరపు వివరములు	సేత్యము ప్రకారము పాకరపు వివరములు	సేత్యము ప్రకారము పాకరపు వివరములు	కరువు



1961/62

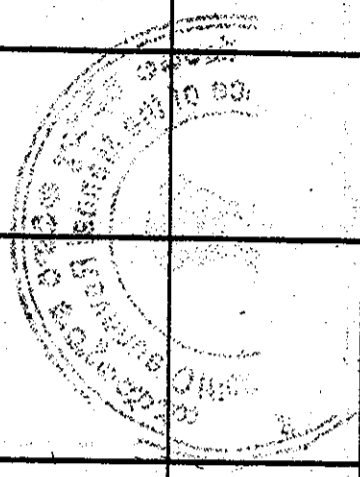
Py. Mandal Revenue Officer  
Keerasa Mandal, R.R. Dist.

మూలం కలెక్షన్ కు సమర్పించబడినది.





భూమి ఉపయోగము	భూమి తనఖా వివరములు			కర్షణపాత్ర సంఖ్య వివరములు			విస్తీర్ణము	విస్తీర్ణం			ముగింపు సంఖ్య	అనుబంధములు	పట్టణం		గిర్రావరం		ఉన్నతాధికారిచే						
	వీధి పట్టణం	పుస్తకం	పుస్తకం	వీధి పట్టణం	పుస్తకం	పుస్తకం		పుస్తకం	పుస్తకం	పుస్తకం			పుస్తకం	పుస్తకం	పుస్తకం	పుస్తకం	పుస్తకం	పుస్తకం	పుస్తకం	పుస్తకం	పుస్తకం	పుస్తకం	పుస్తకం
20	గిర్రావరం													33	34	35	36	37	38	39	6 ౪		
21	గిర్రావరం													30	29	28	27	26	25	24	23	22	
22	గిర్రావరం													31	32	33	34	35	36	37	38		
23								50-1-5						29	28	27	26	25	24	23	22		
24														30	29	28	27	26	25	24	23		
25														31	32	33	34	35	36	37	38		
26								1-05						32	33	34	35	36	37	38	39		
27														33	34	35	36	37	38	39			
28														34	35	36	37	38	39				
29														35	36	37	38	39					
30														36	37	38	39						
31														37	38	39							
32														38	39								
33														39									
34																							
35																							
36																							
37																							
38																							
39																							



సం 1964=65

**తల్లా నెం.వివ పహాని పత్రక శబ్దపత్రి**


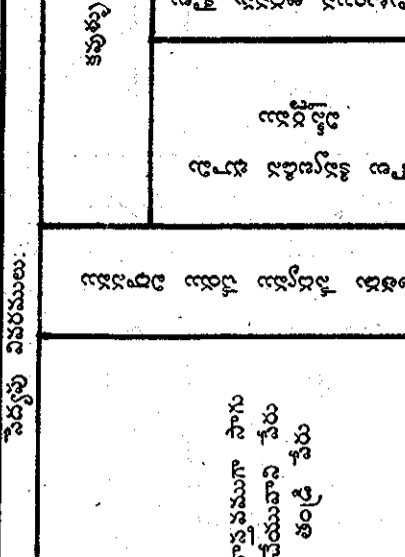
గ్రామము **రంపేటి** పేరములు:

తాలూకా **మొదలపాటి**

జిల్లా **పల్నాడు**

**సం. 20**

సంఖ్య	వివరములు	వివరములు				సంఖ్య	వివరములు				సంఖ్య	వివరములు			
		వివిధ రకముల నెలవసూలులు	వివిధ రకముల పాకెట్లము	వివిధ రకముల వసూలులు	వివిధ రకముల వసూలులు		వివిధ రకముల నెలవసూలులు	వివిధ రకముల పాకెట్లము	వివిధ రకముల వసూలులు	వివిధ రకముల వసూలులు		వివిధ రకముల నెలవసూలులు	వివిధ రకముల పాకెట్లము	వివిధ రకముల వసూలులు	వివిధ రకముల వసూలులు
1	సర్వే నెలవసూలు	గి. శి. శి.	సర్వే నెలవసూలు	గి. శి. శి.	17	సర్వే నెలవసూలు	గి. శి. శి.	సర్వే నెలవసూలు	గి. శి. శి.	18	సర్వే నెలవసూలు	గి. శి. శి.	సర్వే నెలవసూలు	గి. శి. శి.	
2	హామీ వసూలు	హామీ వసూలు	హామీ వసూలు	హామీ వసూలు	19	హామీ వసూలు	హామీ వసూలు	హామీ వసూలు	హామీ వసూలు	20	హామీ వసూలు	హామీ వసూలు	హామీ వసూలు	హామీ వసూలు	
3	పాకెట్లము	పాకెట్లము	పాకెట్లము	పాకెట్లము	21	పాకెట్లము	పాకెట్లము	పాకెట్లము	పాకెట్లము	22	పాకెట్లము	పాకెట్లము	పాకెట్లము	పాకెట్లము	
4	వసూలు	వసూలు	వసూలు	వసూలు	23	వసూలు	వసూలు	వసూలు	వసూలు	24	వసూలు	వసూలు	వసూలు	వసూలు	



*Handwritten signatures and scribbles in the table columns.*

Handwritten text in the table: *వి. శి. శి.*


Handwritten text: *మం కలెక్షనరులు...*

నం 1970=71

సం. 20

తల్లా నెం. 3వ పహాని పత్రిక పహాని గ్రామము రంగమల పాక్కుల రివెన్యూ పేట


సంఖ్య	వివరములు	వివరములు			సేత్యము ప్రకారము పాకరపు వివరములు			సేత్యము పాకరపు వివరములు	సేత్యము పాకరపు వివరములు	సేత్యము పాకరపు వివరములు	సేత్యము పాకరపు వివరములు	సేత్యము పాకరపు వివరములు	సేత్యము పాకరపు వివరములు	సేత్యము పాకరపు వివరములు	సేత్యము పాకరపు వివరములు	సేత్యము పాకరపు వివరములు	సేత్యము పాకరపు వివరములు	
		వివరములు	వివరములు	వివరములు	వివరములు	వివరములు	వివరములు											వివరములు
1	సర్వే నెంబరు పోటు వాస్తవ్య చేసు వేరు లోక పట్టా ఖాం భూమి	వివరములు	వివరములు	వివరములు	వివరములు	వివరములు	వివరములు	వివరములు	వివరములు	వివరములు	వివరములు	వివరములు	వివరములు	వివరములు	వివరములు	వివరములు	వివరములు	వివరములు
2	100	10-01	10-09	9-32	9-00	9-00	9-00	9-00	9-00	9-00	9-00	9-00	9-00	9-00	9-00	9-00	9-00	9-00
107	శివారువ వద్ద - పల్లెపాట్లూరు																	



1911/12  
Mandal Revenue Office  
Keesara Mandal, R. R. Dist.

1911/12

భూమి ఉపయోగము	భూమి విస్తీర్ణము	విత్తన భూమి వివరము			విద్యోగి సంఖ్య	ఇతర విలు	మిత్రములు			పట్టణము	గ్రామము		ఉన్నతాధికారి				
		విద్యోగి సంఖ్య	ఇతర విలు	ఇతర విలు			గ్రామము	గ్రామము	గ్రామము		గ్రామము	గ్రామము					
గిరినియ్యం	20																
గిరినియ్యం	21																
గిరినియ్యం	22																
గిరినియ్యం	23																
గిరినియ్యం	24																
గిరినియ్యం	25																
గిరినియ్యం	26																
	27																
	28																
	29																
	30																
	31																
	32																
	33																
	34																
	35																
	36																
	37																
	38																
	39																




9-12-2023

అంది బస్తు రికార్డు

హక్కుల రికార్డు

పేద్యపు వివరములు

సంఖ్య	వివరములు			సంఖ్య	సంఖ్య	సంఖ్య	సంఖ్య	సంఖ్య	సంఖ్య	సంఖ్య	సంఖ్య	సంఖ్య	సంఖ్య	సంఖ్య	సంఖ్య	సంఖ్య	సంఖ్య	
	సంఖ్య	సంఖ్య	సంఖ్య															
1	100/2	10-01	10-09	9-32	9-00	9-00	9-00	9-00	9-00	9-00	9-00	9-00	9-00	9-00	9-00	9-00	9-00	9-00
107	100/2	10-01	10-09	9-32	9-00	9-00	9-00	9-00	9-00	9-00	9-00	9-00	9-00	9-00	9-00	9-00	9-00	9-00



శబాకు పద్దతి

1921-22

Py. Mandal Revenue Office  
Rajamahendravaram

నెంబి 1974 = 25


తర్వాత నెం. 3వ పహాని పత్రిక ప్రకారము

గ్రామము రెవెన్యూ

కాలానా మొదటి

సంఖ్య 20

సంఖ్య	వివరములు			సంఖ్య	వివరములు			సంఖ్య	వివరములు			సంఖ్య	వివరములు							
	1	2	3		4	5	6		7	8	9		10	11	12	13	14	15	16	17
1	వివరములు	వివరములు	వివరములు	వివరములు	వివరములు	వివరములు	వివరములు	వివరములు	వివరములు	వివరములు	వివరములు	వివరములు	వివరములు	వివరములు	వివరములు	వివరములు	వివరములు	వివరములు	వివరములు	వివరములు
107	100/2	10-01	0-09	9-32	9-00	9-00	9-00	9-00	9-00	9-00	9-00	9-00	9-00	9-00	9-00	9-00	9-00	9-00	9-00	9-00
	వివరములు	వివరములు	వివరములు	వివరములు	వివరములు	వివరములు	వివరములు	వివరములు	వివరములు	వివరములు	వివరములు	వివరములు	వివరములు	వివరములు	వివరములు	వివరములు	వివరములు	వివరములు	వివరములు	వివరములు




Handwritten notes in Telugu script, including 'ముందరి వల్లంతు' and 'కొత్త వల్లంతు'.

Handwritten number '190404' written vertically.

Handwritten signature and name 'Dr. Mandal Revenue Officer, Keesara Mandal, R. R. Dist.'




భూమి ఉపయోగము	భూమి వివరములు		వ్యవసాయ సంఖ్య వివరములు			విత్తన భూమి వివరములు		విద్యుత్ సౌకర్య వివరములు		పట్టణము		గిరిజనము		అన్యతరములు	
	విస్తీర్ణము	వివరములు	విద్యుత్ సంఖ్య	విద్యుత్ వివరములు	విద్యుత్ వివరములు	విద్యుత్ సంఖ్య	విద్యుత్ వివరములు	విద్యుత్ సంఖ్య	విద్యుత్ వివరములు	విద్యుత్ సంఖ్య	విద్యుత్ వివరములు	విద్యుత్ సంఖ్య	విద్యుత్ వివరములు	విద్యుత్ సంఖ్య	విద్యుత్ వివరములు
20	విద్యుత్														
21	విద్యుత్														
22	విద్యుత్														
23	విద్యుత్														
24	విద్యుత్														
25	విద్యుత్														
26	విద్యుత్														
27	విద్యుత్														
28	విద్యుత్														
29	విద్యుత్														
30	విద్యుత్														
31	విద్యుత్														
32	విద్యుత్														
33	విద్యుత్														
34	విద్యుత్														
35	విద్యుత్														
36	విద్యుత్														
37	విద్యుత్														
38	విద్యుత్														
39	విద్యుత్														



బంద బస్తు రకము పేరు వివరములు పేరు వివరములు

సంఖ్య	వివరములు			పేరు వివరములు			పేరు వివరములు												
	వివరములు	వివరములు	వివరములు	పేరు వివరములు	పేరు వివరములు	పేరు వివరములు	పేరు వివరములు	పేరు వివరములు	పేరు వివరములు										
1	1	2	3	4	5	6	7	8	9	10	11	12	13	14	15	16	17	18	19
107	100/2	10-01	0-09	9-32	9-00	9-00	20-00												
	8000 పాకెట్ - use పుస్తకం																		



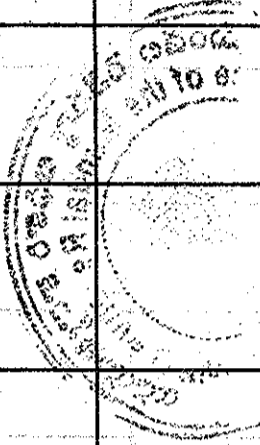
Handwritten notes and signatures in the right-hand columns of the table, including '1781', '1981', and '1980/81'.

By, Mandal Revenue Officer  
Keesara Mandal, R. R. Dist.

భూమి తనఖా వివరములు

వ్యవసాయ సంఖ్య వివరములు

భూమి ఉపయోగము		విత్తన భూమి విస్తీర్ణము	పట్టణం		గ్రామం		ఉన్నతాధికారి						
సంఖ్య	వివరము		సంఖ్య	వివరము	సంఖ్య	వివరము	సంఖ్య	వివరము					
20	గ్రామీణ			33	భూమి	35	భూమి	37	భూమి	38	భూమి	39	భూమి
21	గ్రామీణ			34	భూమి	36	భూమి	38	భూమి				
22	గ్రామీణ			35	భూమి	37	భూమి	39	భూమి				
23	గ్రామీణ			36	భూమి	38	భూమి						
24	గ్రామీణ			37	భూమి	39	భూమి						
25	గ్రామీణ			38	భూమి								
26	గ్రామీణ			39	భూమి								
27	గ్రామీణ												
28	గ్రామీణ												
29	గ్రామీణ												
30	గ్రామీణ												
31	గ్రామీణ												
32	గ్రామీణ												



పట్టణం 4-00

గ్రామీణ

**తర్వా నెం. ౩వ పహాని పత్రిక భాగం**

**గ్రామము**

**తాలూకా**

**జిల్లా**

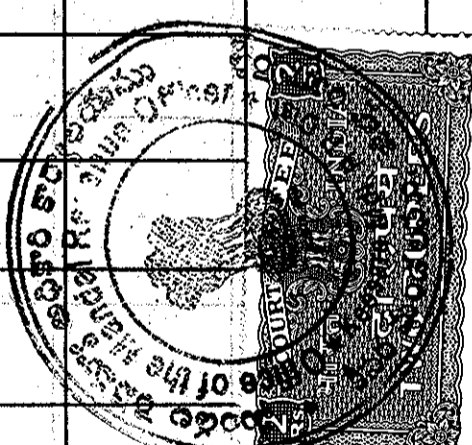
**౧౯౮౨-౮౩**

అంద బిచ్చ రికార్డు

హక్కుల రికార్డు



1	వివరములు			6	హక్కుల వివరములు			10	11	12	13	14	15	16	17	18	19		
	పట్టణం పట్టణం	విస్తీర్ణం	గ్రామం		మొత్తం	అభిమాని	అధికారి											శాసనసభ	గ్రామం
107	100/2	10-01	0-09	9-32	9-00	11-17	20-00												
	రాజ్ గుణ కిరణ్ దేవ్																		



Handwritten notes in the right margin:

- 107
- 100/2
- 10-01
- 0-09
- 9-32
- 9-00
- 11-17
- 20-00
- 1982
- www...



సం|| 1984=85

జిల్లా పంచాయతీ


కర్నూలు జిల్లా

తల్లాపా. 3వ పహని పత్రిక

పేద్యపు వివరములు

పాకుల రికార్డు

సంఖ్య	వివరములు			సంఖ్య	పేద్యపు వివరములు		
	వివరములు	సంఖ్య	వివరములు		సంఖ్య	వివరములు	సంఖ్య
1	10-01	0-09	0-32	10	0-00	0-00	0-00
107	100/2	10-01	0-32	11	0-00	0-00	0-00
	శివారు సర్కిల్			12	0-00	0-00	0-00
				13	0-00	0-00	0-00
				14	0-00	0-00	0-00
				15	0-00	0-00	0-00
				16	0-00	0-00	0-00
				17	0-00	0-00	0-00
				18	0-00	0-00	0-00
				19	0-00	0-00	0-00



Handwritten notes in Telugu, including 'శివారు సర్కిల్' and '100/2'.

Handwritten notes in Telugu, including '100/2' and 'శివారు సర్కిల్'.

Official stamp: Dy. Mandal Revenue Officer, Keesara Mandal, R.R. Dist.



సవరించిన ఉమ్మడి గ్రామ లెక్కల రిజిస్టరు నెం. 2 (అడంగలు) గ్రామ లెక్కల రిజిస్టరు నెం. 3 (వహణ పత్రక) పం|| 20 ..... 20 1986=87


సర్కిల్ ఆఫీసరు  
Keesara M.D. R. Dist. జిల్లా కలెక్టరు  
Keesara M.D. R. Dist. జిల్లా కలెక్టరు  
మండల ఆదాయ కమిషనరు

1	2	3	4	5	6	7	8	9	10	11	12	13	14	15	16	17	18
సర్కిల్ నెంబరు	వస్త్రం	ముఖ్యం (ఎకరాలలో)	పొలం విస్తీర్ణం హెక్టార్లలో	విస్తీర్ణం (చదరం అడుగులలో)	భూమి విస్తీర్ణం (చదరం అడుగులలో)	భూమి విస్తీర్ణం (చదరం అడుగులలో)	సర్కిల్ నెంబరు	ఇంకా ఇవ్వబడినది	విస్తీర్ణం (చదరం అడుగులలో)	విస్తీర్ణం (చదరం అడుగులలో)	విస్తీర్ణం (చదరం అడుగులలో)	విస్తీర్ణం (చదరం అడుగులలో)	విస్తీర్ణం (చదరం అడుగులలో)	విస్తీర్ణం (చదరం అడుగులలో)	విస్తీర్ణం (చదరం అడుగులలో)	విస్తీర్ణం (చదరం అడుగులలో)	విస్తీర్ణం (చదరం అడుగులలో)

107- 100/2 10-01 0-09 9-32 పట్టణ 7-00 వెల్లు 7-00

పండుకుదాని మహాంశి  
శుభాకర్ నెల్లూరి  
N.A.  
31

10-01 భరణి కాలం



10/1/74

U.S. Rao C.A.M.D.

Dy. Mandal Revenue Officer  
Keesara Mandal R.R. Dist.



సచివలించిన ఉమ్మడి గ్రామ లెక్కల లెజిస్లరు నెం. 2 (అడంగలు) గ్రామ లెక్కల లెజిస్లరు నెం. 3 (పహాణి పత్రిక)


సం॥ 1990-91

గ్రామము రెవెన్యూ


మండలము/జిల్లా

జిల్లా పరిషత్తు

సర్వే నెం.	సర్వే వివరము	విస్తీర్ణం		సర్వే బంధపత్రిక	భూమి వివరము	సర్వే రకం	విస్తీర్ణం	అంచనా విలువ	సర్వే విలువ	విస్తీర్ణం	అంచనా విలువ	సర్వే విలువ	విస్తీర్ణం	అంచనా విలువ	సర్వే విలువ	విస్తీర్ణం	అంచనా విలువ	
		మొత్తం (ఎకరాలలో)	సాగుకాని విస్తీర్ణం హెక్టార్లు															
1																		
2																		
107	100/2 రెవెన్యూ పట్టణం	10-01	0-09	932	పట్టణం 9-00	పట్టణం	10-01	1000	1000	10-01	1000	1000	10-01	1000	1000	1000	1000	1000




1. రెవెన్యూ విలువలు 10-01 పట్టణం  
 2. రెవెన్యూ విలువలు 10-01 పట్టణం  
 3. రెవెన్యూ విలువలు 10-01 పట్టణం



By: Mandal Revenue Officer  
 Keesara Mandal, R. R. Dist.

గణాంక విభాగం, ఆంధ్రప్రదేశ్ ప్రభుత్వం, హైదరాబాద్  
 గణాంక విభాగం, ఆంధ్రప్రదేశ్ ప్రభుత్వం, హైదరాబాద్

సాగుబడి వివరాలు	సాగుబడి వివరాలు		సాగుబడి వివరాలు		సాగుబడి వివరాలు		సాగుబడి వివరాలు		సాగుబడి వివరాలు		సాగుబడి వివరాలు		సాగుబడి వివరాలు				
	సాగుబడి వివరాలు	సాగుబడి వివరాలు	సాగుబడి వివరాలు	సాగుబడి వివరాలు	సాగుబడి వివరాలు	సాగుబడి వివరాలు	సాగుబడి వివరాలు	సాగుబడి వివరాలు	సాగుబడి వివరాలు	సాగుబడి వివరాలు	సాగుబడి వివరాలు	సాగుబడి వివరాలు	సాగుబడి వివరాలు	సాగుబడి వివరాలు			
కరణ వివరాలు	సాగుబడి వివరాలు	సాగుబడి వివరాలు	సాగుబడి వివరాలు	సాగుబడి వివరాలు	సాగుబడి వివరాలు	సాగుబడి వివరాలు	సాగుబడి వివరాలు	సాగుబడి వివరాలు	సాగుబడి వివరాలు	సాగుబడి వివరాలు	సాగుబడి వివరాలు	సాగుబడి వివరాలు	సాగుబడి వివరాలు	సాగుబడి వివరాలు			
19	20	21	22	23	24	25	26	27	28	29	30	31	32	33	34	35	36




గ్రామము: పెద్దపాడు పంచాయతీ/తాలూకా: పెద్దపాడు జిల్లా: కర్నూలు సం॥ 1991 = 92

సర్వే నెంబరు	సర్వే వివరము		సర్వే వివరము	సర్వే వివరము	సర్వే వివరము	సర్వే వివరము	సర్వే వివరము	సర్వే వివరము	సర్వే వివరము	సర్వే వివరము	సర్వే వివరము	సర్వే వివరము	సర్వే వివరము	సర్వే వివరము	సర్వే వివరము	సర్వే వివరము	సర్వే వివరము	
	వర్షం	వివరము																
1																		
2	10-01	0-29	9-32	పట్టణం	7-00	పెద్దపాడు												
(07)	100/2																	



1- అడంగుల మూల్యములు  
 2- 11 అడంగుల మూల్యములు  
 3- 11 అడంగుల మూల్యములు



192/64

Dy Mandal Revenue Officer  
 Keesara Mandal, R. R. Dist.

పాగుబడి వివరాలు		వ్యవసాయ గణాంక వివరాలు		పాగుబడి వివరాలు		వ్యవసాయ గణాంక వివరాలు		తనిఖి వివరాలు									
పాగుబడి వివరాలు		వ్యవసాయ గణాంక వివరాలు		పాగుబడి వివరాలు		వ్యవసాయ గణాంక వివరాలు		తనిఖి వివరాలు		తనిఖి వివరాలు							
పాగుబడి వివరాలు	వ్యవసాయ గణాంక వివరాలు	పాగుబడి వివరాలు	వ్యవసాయ గణాంక వివరాలు	పాగుబడి వివరాలు	వ్యవసాయ గణాంక వివరాలు	పాగుబడి వివరాలు	వ్యవసాయ గణాంక వివరాలు	తనిఖి వివరాలు	తనిఖి వివరాలు	తనిఖి వివరాలు	తనిఖి వివరాలు						
తేదీ	వివరాలు	తేదీ	వివరాలు	తేదీ	వివరాలు	తేదీ	వివరాలు	తనిఖి వివరాలు	తనిఖి వివరాలు	తనిఖి వివరాలు	తనిఖి వివరాలు						
19	20	21	22	23	24	25	26	27	28	29	30	31	32	33	34	35	36
పాగుబడి వివరాలు	వ్యవసాయ గణాంక వివరాలు	పాగుబడి వివరాలు	వ్యవసాయ గణాంక వివరాలు	పాగుబడి వివరాలు	వ్యవసాయ గణాంక వివరాలు	పాగుబడి వివరాలు	వ్యవసాయ గణాంక వివరాలు	పాగుబడి వివరాలు	వ్యవసాయ గణాంక వివరాలు	పాగుబడి వివరాలు	వ్యవసాయ గణాంక వివరాలు	పాగుబడి వివరాలు	వ్యవసాయ గణాంక వివరాలు	పాగుబడి వివరాలు	వ్యవసాయ గణాంక వివరాలు	పాగుబడి వివరాలు	వ్యవసాయ గణాంక వివరాలు



రాం చంద్రారావు  
 ఎం. జి. జి. జి.  
 జి. జి. జి. జి. జి.

NO. 1993-94  
 పాలము వారి అనుభవము



అడ్వర్టర్ / పహాణి

G.R.P.No. 146/2002-03 53,15,000 L.C dt 29-10-02.

గ్రామ లెక్క నెం. 3

సర్వే మరియు సెటిల్మెంటు బంద్ బస్సు హక్కుల రికార్డు

1	2	3	వస్తీర్ణము			7	8	9	10	11	12	13	14	15
			గొల్లపూడి తా. గ్రా.	సాగుకు వివేకిముఖామి	గొల్లపూడి తా. గ్రా.									
107	100 2 గొల్లపూడి తా. గ్రా.	10-01	0-09	9-32	9-00	మొట్టమొదట	జి. జి. జి. జి. జి. / జి. జి. జి. జి. జి. / జి. జి. జి. జి. జి. / జి. జి. జి. జి. జి.							



By Mandal Revenue Officer  
 Keesara Mandal, R. R. Dist.





గ్రాం " తంపల్లి  
 మం " కింద  
 గ్రాం " కంపల్లి



సం 1994295  
 పాలము వారి అనుభవము

GRP.K - 146/2002-03 53,15,000 L.C. dt 29-10-02.  
 గ్రామ లెక్క నెం. 3

**అడంగల్ / పహణి నమోది**

**సర్వే మరియు సెటిల్మెంటు బంద్ బిల్లు హక్కుల రికార్డు**

1	2	విస్తీర్ణము			6	7	8	9	10	11	12	13	14	15
		3	4	5										
1	100 2 శివారువది -వల్	గ్రామంలోని గ్రామీణుల అనుభవము	10-01	0-03	9-32	పచ్చి	9-00			88	గ్రామంలోని గ్రామీణుల అనుభవము 1) అంబరంబయ్య 2) నల్లంబయ్య 3) కంపల్లి	గ్రామంలోని గ్రామీణుల అనుభవము 1) అంబరంబయ్య 2) కంపల్లి 3) నల్లంబయ్య	అనుభవదారు అనుభవదారు సున్న విస్తీర్ణము	అనుభవదారు అనుభవదారు సున్న విస్తీర్ణము
107											1 సెల్లెక్ట్ / CANO / 92/04			





గ్రామం పేరు  
విస్తీర్ణం  
సంఖ్య / సంవత్సరం


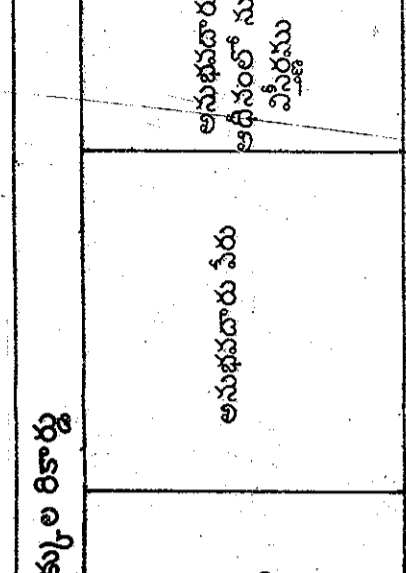
5011995296  
పాలము వారి అనుభవము

GRPY - 146/2002-03753, 15,000/- C. dt 29-10-02.  
గ్రామ లెక్క నెం. 3

అధికారి / పదవీ విరమణ

సర్వే మరియు సెటిల్మెంటు బంద్ బిల్లు హక్కుల రికార్డు

సర్వే నెంబరు	విస్తీర్ణము	సాగుకు వసతి భూమి	గ్రామం పేరు / పట్టణం / గ్రామం పేరు	శుల్కం (రూ)	సర్వే మరియు సెటిల్మెంటు బంద్ బిల్లు			ఖాతా నెంబరు	ఖాతాదారు / పట్టణదారు పేరు	అనుభవదారు పేరు	అనుభవదారు నుండి విస్తీర్ణము	అనుభవదారు నుండి అనుభవ స్వభావము
					నిర్మాణం తేదీ	నిర్మాణం విస్తీర్ణం	నిర్మాణం విలువ					
1												
107	100	9-32	మొట్టమొదటి / రెండవ / మూడవ / నాల్గవ / ఐదవ / ఆరవ / ఏడవ / ఎనిమిదవ / నవవ / పదవ	9-00	10-01	0-09	9-32				3-14 3-13 3-14	పట్టణం





1000 అంకం, 2000 కివర

G.RPK - 146/2002-03 53,15,000 L.C. dt 29-10-02

సం॥ 1997=98  
పాలము వారి అనుభవము

అదనపు సర్కిల్ ఆఫీసర్  
అదనపు సర్కిల్ ఆఫీసర్

సర్వే మరియు సెటిల్మెంటు బండ్ బస్సు

హక్కుల రికార్డు

1	2	3	వస్త్రము			7	8	9	10	11	12	13	14	15
			సాగుకు పనికివస్తు భూమి	( గ్రామీణ గ్రామీణుల )	చిల్ల వస్త్రము									
రెండం రెండం	గ్రామీణుల భూమి	10-01	9-32	చల్లూ	9-00	చల్లూ								
100/2	శివారుపేట - 55										1-218 మైలయ్య 50% హాల్ముయ్య	1-218 మైలయ్య	3-13	
											2-11 నల్లంపల్లి హాల్ముయ్య	" నల్లంపల్లి	3-14	
											3-11 వంతురయ్య	" వంతురయ్య	3-13	
											4-10 మైలయ్య	"	10-01	
											4-11 మైలయ్య	"		
											Dr. Mandal Revenue Offices			
											Geosara Mandal - R.R. - Dist.			

