

పహాణి రోజులో గ్రామము గ్రామపంచాయతీ మండలము గ్రామ పంచాయతీ నెం. 3

జిల్లా చాకాల రెవెన్యూ పోలము వారి అనుభవము

సర్వే మరియు సెటిల్మెంటు బందీబస్తీ

చాక్యల రికార్డు

1	2	చిట్టకము			6	7	8	9	10	11	12	13	14	15
		3	4	5										
గణనం నంబరు	చిట్టకము నంబరు	చిట్టకము నంబరు	చిట్టకము నంబరు	చిట్టకము నంబరు	చిట్టకము నంబరు	చిట్టకము నంబరు	చిట్టకము నంబరు	చిట్టకము నంబరు	చిట్టకము నంబరు	చిట్టకము నంబరు	చిట్టకము నంబరు	చిట్టకము నంబరు	చిట్టకము నంబరు	చిట్టకము నంబరు
31-6	31-6	1-03	-	1-03	చట్ట	7-80	గడ్డపండ్ల	చెట్ల	1-03	-	పల్లె గుమ్మర మోహన్ కరెడ్ల తం.	పల్లె గుమ్మర మోహన్ కరెడ్ల	1-03	చట్ట
31-6	31-6	1-02	-	1-02	చట్ట	7-80	గడ్డపండ్ల	చెట్ల	1-02	-	పల్లె గుమ్మర మోహన్ కరెడ్ల తం.	పల్లె గుమ్మర మోహన్ కరెడ్ల	1-02	చట్ట
3	42-6	0-23	-	0-23	చట్ట	7-80	గడ్డపండ్ల	చెట్ల	0-23	-	పల్లె గుమ్మర మోహన్ కరెడ్ల తం.	పల్లె గుమ్మర మోహన్ కరెడ్ల	0-23	చట్ట
	42-6	0-23	-	0-23	చట్ట	7-80	గడ్డపండ్ల	చెట్ల	0-23	-	పల్లె గుమ్మర మోహన్ కరెడ్ల తం.	పల్లె గుమ్మర మోహన్ కరెడ్ల	0-23	చట్ట

Blue Copy
A. Vijayaram
MANDAL REVENUE OFFICER
CHATKESAR VANDAL

గ్రామ లెక్క నెం. 3

పహణి గ్రామము తరగతి మండలము జిల్లా

అడంగల్ / పహణి నెం. 1995-96

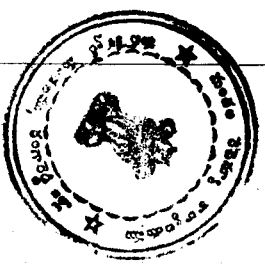
పొలము వారి అనుభవము

వర్గములు సెటిల్మెంటు బంధము

వస్తువులు

1	2	వర్గము			6	7	8	9	10	11	12	13	14	15
		3	4	5										
పరమ	కామలం నెం. 31	1-06	0-02	1-04	పట్టి	20-03	అడవి	చెరువు	-	-	భారతదేశం / పట్టణము			
	31 బాన్సుబాటి	2-05	0-12	1-33	పట్టి	20-03	అడవి		-	-	భారతదేశం / పట్టణము			
	42	1-06	0-02	1-04	పట్టి	15-60	అడవి	చెరువు	-	-	భారతదేశం / పట్టణము			

భారతదేశం / పట్టణము
 భారతదేశం / పట్టణము
 భారతదేశం / పట్టణము



సవివరించిన ఉమ్మడి గ్రామ లెక్కల లిజిస్టరు నెం. 2 (అడంగలు) గ్రామ లెక్కల లిజిస్టరు నెం. 3 (వనశనీ పత్రిక)

గ్రామము పూర్వపేట

మండలము/తాలూకా పూర్వపేట

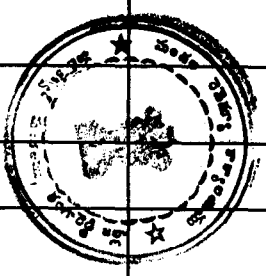
సం॥

జిల్లా తణుకూరు

1990-91

సర్క్ నెం.	విస్తీర్ణం	సాగుకాని విస్తీర్ణం పంటలు		వికర విస్తీర్ణం	భూమి స్వభావం వర్షాశనం లేదా ప్రభుత్వ భూమి	శిస్తు	వర్గీకరణం		ఇతర వివరాలు	విస్తీర్ణం	విస్తీర్ణం	విస్తీర్ణం	విస్తీర్ణం	విస్తీర్ణం	విస్తీర్ణం	విస్తీర్ణం	విస్తీర్ణం
		విస్తీర్ణం	విస్తీర్ణం				విస్తీర్ణం	విస్తీర్ణం									
1	2	3	4	5	6	7	8	9	10	11	12	13	14	15	16	17	18
31	31	2-05	0-12	1-33	వర్షాశనం	2000	అబి	మాట్రి	1-33	20	మాట్రి						
42	42	1-06	0-04	1-02	వర్షాశనం	1560	అబి	మాట్రి	1-02	20	మాట్రి						

MANDAL REVENUE OFFICER
GHATKISSAR MANDAL



సవివరించిన ఉమ్మడి గ్రామ లెక్కల లిజిస్టరు నెం. 2 (అడంగలు) గ్రామ లెక్కల లిజిస్టరు నెం. 3 (వహణి పత్రిక)

గ్రామము చంద్రవల్లి

మండలము/తాలూకా చంద్రవల్లి

సం|| జిల్లా

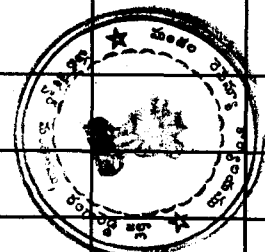
రెవెన్యూ

సం||

1985-86

సర్వే నెం.	సర్వే వివరాలు								సర్వే వివరాలు		సర్వే వివరాలు		సర్వే వివరాలు	సర్వే వివరాలు			
	విస్తీర్ణం	సాగుకాని విస్తీర్ణం	వికర విస్తీర్ణం	భూమి స్వభావం	శిస్తు	వర్షపాతం	ఇతర వివరాలు	విస్తీర్ణం	విస్తీర్ణం	విస్తీర్ణం	విస్తీర్ణం						
1	2	3	4	5	6	7	8	9	10	11	12	13	14	15	16	17	18
	నవ్ దివిజను నెం.	మొత్తం (వికరాంత)	సాగుకాని విస్తీర్ణం పొయి	వికర విస్తీర్ణం	భూమి స్వభావం లేదా/ ప్రభుత్వ భూమి	శిస్తు	వర్షపాతం	ఇతర వివరాలు	విస్తీర్ణం	విస్తీర్ణం	విస్తీర్ణం	విస్తీర్ణం	విస్తీర్ణం	విస్తీర్ణం	విస్తీర్ణం	విస్తీర్ణం	విస్తీర్ణం
	H2	1-04	-	1-04	రొట్టా	15-60	15.81	మొత్తం	1-04	-	మాణిక్యరావు	మాణిక్యరావు	-	మాణిక్యరావు	-	-	-
	కొయ్యల కంట																

MANDAL REVENUE OFFICER
Mr. GHANESAR MANDAL



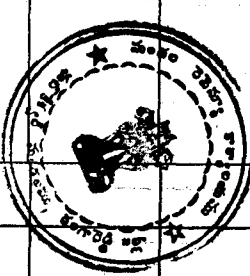
తక్షా నెం. 3వ పహారి పత్రిక నెంబర్ 11/1980-21 గ్రామము పేరుపల్లి మునిసిపాలిటీ హనుమాన్ చాలా హనుమాన్ గర్జనా రంగాలై

బండ్ల విస్తరణ రికార్డు హక్కుల రికార్డు

సంఖ్య	వివరములు	సర్కారు హక్కుల వివరములు			సర్కారు హక్కుల వివరములు	సర్కారు హక్కుల వివరములు	సర్కారు హక్కుల వివరములు	సర్కారు హక్కుల వివరములు	సర్కారు హక్కుల వివరములు	సర్కారు హక్కుల వివరములు	సర్కారు హక్కుల వివరములు	సర్కారు హక్కుల వివరములు	సర్కారు హక్కుల వివరములు	సర్కారు హక్కుల వివరములు	సర్కారు హక్కుల వివరములు	సర్కారు హక్కుల వివరములు	సర్కారు హక్కుల వివరములు	సర్కారు హక్కుల వివరములు	
		సర్కారు హక్కుల వివరములు	సర్కారు హక్కుల వివరములు	సర్కారు హక్కుల వివరములు															
1	భూమి																		
2	భూమి																		
3	భూమి																		
4	భూమి																		
5	భూమి																		
6	భూమి																		
7	భూమి																		
8	భూమి																		
9	భూమి																		
10	భూమి																		
11	భూమి																		
12	భూమి																		
13	భూమి																		
14	భూమి																		
15	భూమి																		
16	భూమి																		
17	భూమి																		
18	భూమి																		
19	భూమి																		

శ్రీ విశ్వంజలి
MANDAL REVENUE OFFICER
GHATKESAR MANDAL

True copy



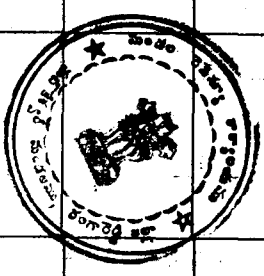
తర నం. 3వ పహాని పత్రిక నంబర్ 2011 1979-80 గ్రామము పుస్తకం ద్వారా పట్టిక జిల్లా వై.కా.బా.దే

పంపిణీ బిల్లు రికార్డు పాక్యెట్ రికార్డు సర్వేలు వివరములు

సంఖ్య	వివరములు	సర్వేలు ప్రకారము వివరములు			విస్తీర్ణం	వై.కా.బా.దే	సర్వేలు ప్రకారము వివరములు	విస్తీర్ణం	పాక్యెట్ రికార్డు	సర్వేలు ప్రకారము వివరములు	విస్తీర్ణం	పాక్యెట్ రికార్డు	సర్వేలు ప్రకారము వివరములు	విస్తీర్ణం	పాక్యెట్ రికార్డు	సర్వేలు ప్రకారము వివరములు	విస్తీర్ణం	పాక్యెట్ రికార్డు	సర్వేలు ప్రకారము వివరములు	విస్తీర్ణం
		విస్తీర్ణం	పాక్యెట్ రికార్డు	సర్వేలు ప్రకారము వివరములు																
1	విస్తీర్ణం																			
2	విస్తీర్ణం																			
3	విస్తీర్ణం																			
4	విస్తీర్ణం																			
5	విస్తీర్ణం																			
6	విస్తీర్ణం																			
7	విస్తీర్ణం																			
8	విస్తీర్ణం																			
9	విస్తీర్ణం																			
10	విస్తీర్ణం																			
11	విస్తీర్ణం																			
12	విస్తీర్ణం																			
13	విస్తీర్ణం																			
14	విస్తీర్ణం																			
15	విస్తీర్ణం																			
16	విస్తీర్ణం																			
17	విస్తీర్ణం																			
18	విస్తీర్ణం																			
19	విస్తీర్ణం																			

A. Srinivasulu
 BANDAL REVENUE OFFICER
 CHATKESAR MANDAL

True copy



తక్కు నెం. 3వ పహాని పత్రిక నంబర్ 11 / 1975-76 గ్రామము చిరుతల్లి కలెక్షనరీ యర్ల జిల్లా ట్రాబాకర్

బహు విషయ రికార్డు

హక్కుల రికార్డు

వివరములు

సంఖ్య	వివరములు	సెక్షన్లు			సెక్షన్లు			వివరములు	వివరములు	వివరములు	వివరములు	వివరములు	వివరములు	వివరములు	వివరములు	వివరములు	వివరములు	
		1	2	3	4	5	6											7
1	అదనపు విదానము																	
2	అదనపు విదానము																	
3	అదనపు విదానము																	
4	అదనపు విదానము																	
5	అదనపు విదానము																	
6	అదనపు విదానము																	
7	అదనపు విదానము																	
8	అదనపు విదానము																	
9	అదనపు విదానము																	
10	అదనపు విదానము																	
11	అదనపు విదానము																	
12	అదనపు విదానము																	
13	అదనపు విదానము																	
14	అదనపు విదానము																	
15	అదనపు విదానము																	
16	అదనపు విదానము																	
17	అదనపు విదానము																	
18	అదనపు విదానము																	
19	అదనపు విదానము																	

MAJIDAL REVENUE OFFICER
QUATESAR MANDAL



తక్కు నెం. 03 వ పహణి పత్రిక 2015

గ్రామము పల్లెటూరు

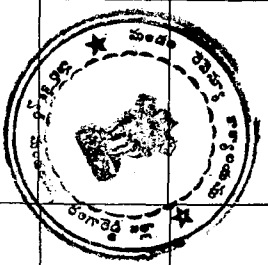
తాలూకా ఎర్ర

జిల్లా కలెక్టరేట్ 1964-65

జంబా బస్సు రికార్డు నంద్యాల రికార్డు నంద్యాల వివరములు

సంఖ్య	వివరములు			నంద్యాల రికార్డు వివరములు					ఖాతావికాసి	ఖాతాదారు పేరు తండ్రి పేరు మరియు నివాస స్థలము	సర్కారు సంఖ్య	ఇతర హక్కులు మరియు బాధ్యతలు	సర్దుబాటు పనులు	చెయ్యి విధానము అనుబంధం	కాలు కప్పబడిన భూమి విస్తీర్ణము	ఎర్రాటు అదనపు కాలు	
	సంఖ్య	తేదీ	వివరములు	సంఖ్య	తేదీ	వివరములు	సంఖ్య	తేదీ									వివరములు
1																	
2	2	1	సంఖ్య	3	2	సంఖ్య	4	1	సంఖ్య	5	1	సంఖ్య	6	1	సంఖ్య	7	1
39.	39	39	39	39	39	39	39	39	39	39	39	39	39	39	39	39	39

MANDAL REVENUE OFFICER
GHATKESAR MANDAL



తక్కు నెం. 3వ పహని పత్రిక కట్ట

గ్రామము గురించి

తాలూకా 249

జిల్లా హైదరాబాద్ 1960-61

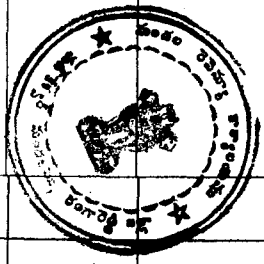
పండ్రి జన్మ రికార్డు

సంఖ్యల రికార్డు

సంఖ్యల వివరములు

సంఖ్య	పేరు	పేరుములు			సంఖ్యల వివరములు					ఇతర వివరములు	మొత్తం	ఇతర వివరములు	మొత్తం	ఇతర వివరములు	మొత్తం	ఇతర వివరములు	మొత్తం	
		పేరు	పేరు	పేరు	సంఖ్య	సంఖ్య	సంఖ్య	సంఖ్య	సంఖ్య									సంఖ్య
1	గౌరవం																	
2	గౌరవం																	
3	గౌరవం																	
4	గౌరవం																	
5	గౌరవం																	
6	గౌరవం																	
7	గౌరవం																	
8	గౌరవం																	
9	గౌరవం																	
10	గౌరవం																	
11	గౌరవం																	
12	గౌరవం																	
13	గౌరవం																	
14	గౌరవం																	
15	గౌరవం																	
16	గౌరవం																	
17	గౌరవం																	
18	గౌరవం																	
19	గౌరవం																	


MANDAL REVENUE OFFICER
GHAIKESAR MANDAL



శ్రీ వివరములు

వ్యవసాయ గణాంకములు-సోగు వివరములు

సంఖ్య	వివరములు	వివరములు	వివరములు	వివరములు	విస్తీర్ణము		వివరములు	వివరములు	వివరములు	వివరములు	వివరములు	వివరములు	వివరములు	వివరములు	వివరములు	వివరములు	వివరములు	వివరములు	వివరములు	
					విస్తీర్ణము	విస్తీర్ణము														
16	విస్తీర్ణము																			
17	విస్తీర్ణము																			
18	విస్తీర్ణము																			
19	విస్తీర్ణము																			
20	విస్తీర్ణము																			
21	విస్తీర్ణము																			
22	విస్తీర్ణము																			
23	విస్తీర్ణము																			
24	విస్తీర్ణము																			
25	విస్తీర్ణము																			
26	విస్తీర్ణము																			
27	విస్తీర్ణము																			
28	విస్తీర్ణము																			
29	విస్తీర్ణము																			
30	విస్తీర్ణము																			
31	విస్తీర్ణము																			




పరచవ

వ్యవసాయ సంఖ్య వివరములు

భూమి తనఖా వివరములు

భూమి తనయోగము		విక్రయ భూమి వివరములు			మిశ్రమములు		విక్రయ భూమి వివరములు		విక్రయ భూమి వివరములు	
సంఖ్య	వివరము	వివరము	వివరము	వివరము	వివరము	వివరము	వివరము	వివరము	వివరము	వివరము
20	ప్రకారము									
21	విస్తీర్ణము									
22	సర్దుబాటు విక్రయ భూమి విస్తీర్ణము									
23	సర్దుబాటు									
24	అమిశ్రమము									
25	మిశ్రమము									
26	మొత్తము									
27	అనేవారు అనేవారు									
28	36 భాతాల్ విస్తీర్ణము ప్రకారం కాబడిన విస్తీర్ణము									
29	సైదా వారి యొక్క అంచన సైసలల్									
30	మిశ్రమము యొక్క పేరు									
31	మిశ్రమము క్రింద విస్తీర్ణము									
32	ఫలం యొక్క అంచన సైసలల్									
33	చిన్నచిన్న									
34	చిన్నచిన్న									
35	చిన్నచిన్న									
36	చిన్నచిన్న									
37	చిన్నచిన్న									
38	చిన్నచిన్న									
39	00									



REGISTERED IN THE OFFICE OF THE REGISTRAR, HYDRABAD

Handwritten signatures and notes in Telugu script, including the name 'వర్మ' (Varm) and other illegible characters.

