


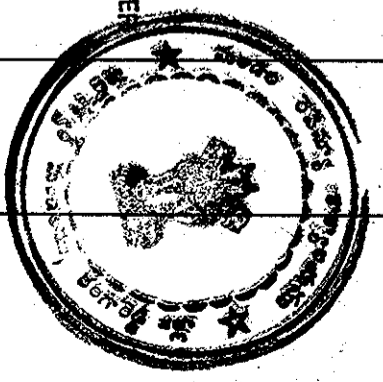
బండ్ల బస్తు రికార్డు

హక్కుల రికార్డు

సేద్యపు వివరములు


సంఖ్య	వివరములు	సేద్యపు ప్రకారము వివరములు																		
		1	2	3	4	5	6	7	8	9	10									
1	రబ్బరు పంట	1	2	3	4	5	6	7	8	9	10	11	12	13	14	15	16	17	18	19
34	బండ్ల బస్తు	1.10	1.05	1.00	1.00	1.00	1.00	1.00	1.00	1.00	1.00	1.00	1.00	1.00	1.00	1.00	1.00	1.00	1.00	1.00
40	బండ్ల బస్తు	1.10	1.05	1.00	1.00	1.00	1.00	1.00	1.00	1.00	1.00	1.00	1.00	1.00	1.00	1.00	1.00	1.00	1.00	1.00
40	బండ్ల బస్తు	1.10	1.05	1.00	1.00	1.00	1.00	1.00	1.00	1.00	1.00	1.00	1.00	1.00	1.00	1.00	1.00	1.00	1.00	1.00

True copy
A. V. Venkatesh
MANDAL REVENUE OFFICER
GHATKESAR MANDAL



వ్యవసాయ సంఖ్య వివరములు

భూమి ఉపయోగము	విత్తన భూమి విస్తీర్ణము			పంటార్పే	గిద్దావరుచే		ఉన్నతాదికారించే	
	గిడ్డొకటి	గిడ్డొకటి	గిడ్డొకటి		గిడ్డొకటి	గిడ్డొకటి	గిడ్డొకటి	గిడ్డొకటి
20	గిడ్డొకటి							
21	గిడ్డొకటి							
22	గిడ్డొకటి							
23	గిడ్డొకటి							
24	గిడ్డొకటి							
25	గిడ్డొకటి							
26	గిడ్డొకటి							
27	గిడ్డొకటి							
28	గిడ్డొకటి							
29	గిడ్డొకటి							
30	గిడ్డొకటి							
31	గిడ్డొకటి							
32	గిడ్డొకటి							
33	గిడ్డొకటి							
34	గిడ్డొకటి							
35	గిడ్డొకటి							
36	గిడ్డొకటి							
37	గిడ్డొకటి							
38	గిడ్డొకటి							
39	గిడ్డొకటి							



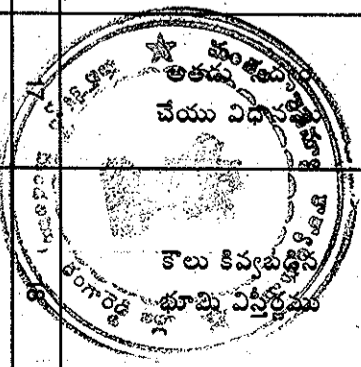
బండ్ల బస్తు రికార్డు

హక్కుల రికార్డు

సేద్యపు వివరములు


1	2	వివరములు				సేద్యపు వివరములు					11	12	13	14	15	16	17	18	19	
		3	4	5	6	7	8	9	10											
1	2	3	4	5	6	7	8	9	10	11	12	13	14	15	16	17	18	19		
భూమి వివరము	సేద్యపు వివరములు	వివరములు	వివరములు	వివరములు	వివరములు	వివరములు	వివరములు	వివరములు	వివరములు	భూమి వివరములు	సేద్యపు వివరములు	వివరములు	వివరములు	వివరములు	వివరములు	వివరములు	వివరములు	వివరములు	వివరములు	వివరములు
భూమి వివరము	సేద్యపు వివరములు	వివరములు	వివరములు	వివరములు	వివరములు	వివరములు	వివరములు	వివరములు	వివరములు	భూమి వివరములు	సేద్యపు వివరములు	వివరములు	వివరములు	వివరములు	వివరములు	వివరములు	వివరములు	వివరములు	వివరములు	వివరములు
భూమి వివరము	సేద్యపు వివరములు	వివరములు	వివరములు	వివరములు	వివరములు	వివరములు	వివరములు	వివరములు	వివరములు	భూమి వివరములు	సేద్యపు వివరములు	వివరములు	వివరములు	వివరములు	వివరములు	వివరములు	వివరములు	వివరములు	వివరములు	వివరములు

A. Vignarajah
MANDAL REVENUE OFFICER
Mrs. GHATKESAR MANDAL



వ్యవసాయ సంఖ్య వివరములు

భూమి ఉపయోగము		విత్తన భూమి విస్తీర్ణము			మొత్తములు		పట్టణం		గిరియరము		ఉన్నతాధికారి		
సంఖ్య	వివరము	సంఖ్య	వివరము	సంఖ్య	వివరము	సంఖ్య	వివరము	సంఖ్య	వివరము	సంఖ్య	వివరము	సంఖ్య	వివరము
20	గిరియరము												
21	గిరియరము												
22	గిరియరము												
23	గిరియరము												
24	గిరియరము												
25	గిరియరము												
26	గిరియరము												
27	గిరియరము												
28	గిరియరము												
29	గిరియరము												
30	గిరియరము												
31	గిరియరము												
32	గిరియరము												
33	గిరియరము												
34	గిరియరము												
35	గిరియరము												
36	గిరియరము												
37	గిరియరము												
38	గిరియరము												
39	గిరియరము												




పండ్ల బియ్యం రికార్డు

వ్యాపక రికార్డు

సేద్యపు వివరములు

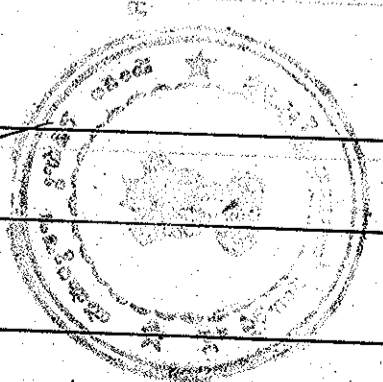
సంఖ్య	వివరములు					సేద్యపు వివరములు					భారదారు పేరు తండ్రి పేరు మరియు స్థలము నివాస స్థలము	రెవెన్యూ సీరి	ఇతర వ్యాపకాలు మరియు వ్యాధ్యతలు	కోతల నిజానా	అక్షయము గల గ్రామీణుల సంఖ్య	వాస్తవముగా పాను చేయవలసిన పేరు తండ్రి పేరు	సంఖ్య	సంఖ్య	సంఖ్య	సంఖ్య
	1	2	3	4	5	6	7	8	9	10										
1	2	3	4	5	6	7	8	9	10	11	12	13	14	15	16	17	18	19	20	21
1	2	3	4	5	6	7	8	9	10	11	12	13	14	15	16	17	18	19	20	21
2	3	4	5	6	7	8	9	10	11	12	13	14	15	16	17	18	19	20	21	22
3	4	5	6	7	8	9	10	11	12	13	14	15	16	17	18	19	20	21	22	23
4	5	6	7	8	9	10	11	12	13	14	15	16	17	18	19	20	21	22	23	24
5	6	7	8	9	10	11	12	13	14	15	16	17	18	19	20	21	22	23	24	25
6	7	8	9	10	11	12	13	14	15	16	17	18	19	20	21	22	23	24	25	26
7	8	9	10	11	12	13	14	15	16	17	18	19	20	21	22	23	24	25	26	27
8	9	10	11	12	13	14	15	16	17	18	19	20	21	22	23	24	25	26	27	28
9	10	11	12	13	14	15	16	17	18	19	20	21	22	23	24	25	26	27	28	29
10	11	12	13	14	15	16	17	18	19	20	21	22	23	24	25	26	27	28	29	30



True copy
A. Vijayappa
MANDAL REVENUE OFFICER
CHAITKESAR MANDAL

వ్యవసాయ సంఖ్య వివరములు

భూమి ఉపయోగము		విత్తన భూమి విస్తీర్ణము			పంటరివే		గిల్తాపరుచ		ఉన్నతాధికారిచే ప్రాతిపదిక		
సంఖ్య	వివరము	సంఖ్య	వివరము	సంఖ్య	వివరము	సంఖ్య	వివరము	సంఖ్య	వివరము	సంఖ్య	వివరము
20	గిల్తాపరుచ	23	పంటరివే	32	గిల్తాపరుచ	35	పంటరివే	38	పంటరివే	39	పంటరివే
21	గిల్తాపరుచ	24	పంటరివే	30	పంటరివే	36	పంటరివే	37	పంటరివే		
	గిల్తాపరుచ	25	పంటరివే	31	పంటరివే	33	పంటరివే				
	గిల్తాపరుచ	26	పంటరివే	29	పంటరివే	34	పంటరివే				
	గిల్తాపరుచ	27	పంటరివే	28	పంటరివే						
	గిల్తాపరుచ	28	పంటరివే								
	గిల్తాపరుచ	29	పంటరివే								
	గిల్తాపరుచ	30	పంటరివే								
	గిల్తాపరుచ	31	పంటరివే								
	గిల్తాపరుచ	32	పంటరివే								
	గిల్తాపరుచ	33	పంటరివే								
	గిల్తాపరుచ	34	పంటరివే								
	గిల్తాపరుచ	35	పంటరివే								
	గిల్తాపరుచ	36	పంటరివే								
	గిల్తాపరుచ	37	పంటరివే								
	గిల్తాపరుచ	38	పంటరివే								
	గిల్తాపరుచ	39	పంటరివే								





బందీ బస్తు రికార్డు

హక్కుల రికార్డు

సేద్యపు వివరములు

1	2	వివరములు			సేద్యపు ప్రకారము వివరములు						11	12	13	14	15	16	17	18	19		
		విస్తీర్ణం	కేటగిరీ	కేటగిరీ	విస్తీర్ణం	విస్తీర్ణం	విస్తీర్ణం	విస్తీర్ణం	విస్తీర్ణం	విస్తీర్ణం										విస్తీర్ణం	
1	2	విస్తీర్ణం	కేటగిరీ	కేటగిరీ	విస్తీర్ణం	విస్తీర్ణం	విస్తీర్ణం	విస్తీర్ణం	విస్తీర్ణం	విస్తీర్ణం	విస్తీర్ణం	విస్తీర్ణం	విస్తీర్ణం	విస్తీర్ణం	విస్తీర్ణం	విస్తీర్ణం	విస్తీర్ణం	విస్తీర్ణం	విస్తీర్ణం	విస్తీర్ణం	విస్తీర్ణం
34	34	విస్తీర్ణం	కేటగిరీ	కేటగిరీ	విస్తీర్ణం	విస్తీర్ణం	విస్తీర్ణం	విస్తీర్ణం	విస్తీర్ణం	విస్తీర్ణం	విస్తీర్ణం	విస్తీర్ణం	విస్తీర్ణం	విస్తీర్ణం	విస్తీర్ణం	విస్తీర్ణం	విస్తీర్ణం	విస్తీర్ణం	విస్తీర్ణం	విస్తీర్ణం	విస్తీర్ణం
40	40	విస్తీర్ణం	కేటగిరీ	కేటగిరీ	విస్తీర్ణం	విస్తీర్ణం	విస్తీర్ణం	విస్తీర్ణం	విస్తీర్ణం	విస్తీర్ణం	విస్తీర్ణం	విస్తీర్ణం	విస్తీర్ణం	విస్తీర్ణం	విస్తీర్ణం	విస్తీర్ణం	విస్తీర్ణం	విస్తీర్ణం	విస్తీర్ణం	విస్తీర్ణం	విస్తీర్ణం
41	41	విస్తీర్ణం	కేటగిరీ	కేటగిరీ	విస్తీర్ణం	విస్తీర్ణం	విస్తీర్ణం	విస్తీర్ణం	విస్తీర్ణం	విస్తీర్ణం	విస్తీర్ణం	విస్తీర్ణం	విస్తీర్ణం	విస్తీర్ణం	విస్తీర్ణం	విస్తీర్ణం	విస్తీర్ణం	విస్తీర్ణం	విస్తీర్ణం	విస్తీర్ణం	విస్తీర్ణం

True copy
A. Vigneshwar
MANDAL REVENUE OFFICER
GHATKESAR MANDAL



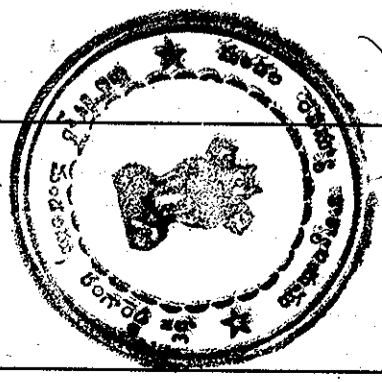
బందీ బస్తు రికార్డు

హక్కుల రికార్డు

సేద్యపు వివరములు


1	2	3	వివరములు			6	సేత్యారు ప్రకారము వివరములు				10	11	12	13	14	15	16	17	18	19
			వివరములు	వివరములు	వివరములు		వివరములు	వివరములు												
1	2	3	4	5	6	7	8	9	10	11	12	13	14	15	16	17	18	19		
34	34	1-10	1-10	1-10	16-30	మొత్తం హెక్టార్లు	1-10	1-10	1-10	కమలబాయి	గిరిజి	ఇతర హక్కులు మరియు బాధ్యతలు	హోంలెండింగ్	అప్పుడప్పుడు రిసెన్సింగ్	వాస్తవముగా సాగు చేయబని చేరు తండ్రి చేరు	గిరిజి	గిరిజి	గిరిజి	గిరిజి	గిరిజి
40	40	2-32	2-32	2-32	5-80	మొత్తం హెక్టార్లు	2-32	2-32	2-32	మాడక్కికొత్తూరు కమలబాయి	గిరిజి	ఇతర హక్కులు మరియు బాధ్యతలు	హోంలెండింగ్	అప్పుడప్పుడు రిసెన్సింగ్	వాస్తవముగా సాగు చేయబని చేరు తండ్రి చేరు	గిరిజి	గిరిజి	గిరిజి	గిరిజి	
41	41	1-11	1-11	1-11	17-85	మొత్తం హెక్టార్లు	1-11	1-11	1-11	కమలబాయి	గిరిజి	ఇతర హక్కులు మరియు బాధ్యతలు	హోంలెండింగ్	అప్పుడప్పుడు రిసెన్సింగ్	వాస్తవముగా సాగు చేయబని చేరు తండ్రి చేరు	గిరిజి	గిరిజి	గిరిజి	గిరిజి	

True copy
A. Vignala
MANDAL REVENUE OFFICER
GHAIKESAR MANDAL



వ్యవసాయ సంఖ్య వివరములు

భూమి ఉపయోగము		విత్తన భూమి విస్తీర్ణము		పంటాదివ		గిత్తాపరుచ		ఉత్పాదకారిత	
సంఖ్య	వివరము	సంఖ్య	వివరము	సంఖ్య	వివరము	సంఖ్య	వివరము	సంఖ్య	వివరము
20	గిత్తాపరుచ	24	గిత్తాపరుచ	30	గిత్తాపరుచ	32	గిత్తాపరుచ	34	గిత్తాపరుచ
21	గిత్తాపరుచ	25	గిత్తాపరుచ	31	గిత్తాపరుచ	33	గిత్తాపరుచ	35	గిత్తాపరుచ
22	గిత్తాపరుచ	26	గిత్తాపరుచ	32	గిత్తాపరుచ	34	గిత్తాపరుచ	36	గిత్తాపరుచ
23	గిత్తాపరుచ	27	గిత్తాపరుచ	33	గిత్తాపరుచ	35	గిత్తాపరుచ	37	గిత్తాపరుచ
24	గిత్తాపరుచ	28	గిత్తాపరుచ	34	గిత్తాపరుచ	36	గిత్తాపరుచ	38	గిత్తాపరుచ
25	గిత్తాపరుచ	29	గిత్తాపరుచ	35	గిత్తాపరుచ	37	గిత్తాపరుచ	39	గిత్తాపరుచ
26	గిత్తాపరుచ	30	గిత్తాపరుచ	38	గిత్తాపరుచ	40	గిత్తాపరుచ		
27	గిత్తాపరుచ	31	గిత్తాపరుచ	39	గిత్తాపరుచ				
28	గిత్తాపరుచ	32	గిత్తాపరుచ						
29	గిత్తాపరుచ	33	గిత్తాపరుచ						
30	గిత్తాపరుచ	34	గిత్తాపరుచ						
31	గిత్తాపరుచ	35	గిత్తాపరుచ						
32	గిత్తాపరుచ	36	గిత్తాపరుచ						
33	గిత్తాపరుచ	37	గిత్తాపరుచ						
34	గిత్తాపరుచ	38	గిత్తాపరుచ						
35	గిత్తాపరుచ	39	గిత్తాపరుచ						



1-10
1-10

అయితే
అయితే

జూ
అయితే

సవరించిన ఉమ్మడి గ్రామ లెక్కల రిజిస్టరు నెం.2 (అడంగలు) గ్రామ లెక్కల రిజిస్టరు నెం.3 (పహణి పత్రిక)

1985-86

సం||

గ్రామము కన్నడ లిపిలో

మండలము ఇంగ్లీష్ లిపిలో

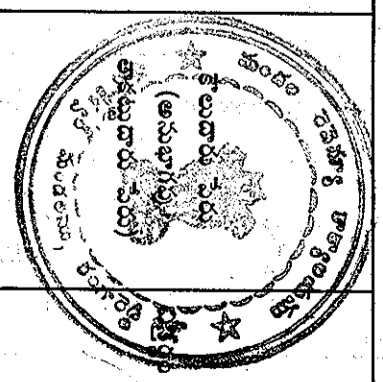

జిల్లా రంగారెడ్డి

సర్వే బండలును

హక్కుల రికార్డు

సర్వే నెం.	విస్తీర్ణము		వికర విస్తీర్ణం	భూమి స్వభావం పట్టా జనాం లేదా/ ప్రభుత్వ భూమి	శిస్తు	వశీకరణం		ఇతర వివరాలు	రింగ్లీష్ వివరాలు	రింగ్లీష్ వివరాలు	పట్టాదారు పేరు	అక్రమణదారు పేరు	రింగ్లీష్ వివరాలు	రింగ్లీష్ వివరాలు	అయినట్లయితే వెల్లించదగిన కొలు మొత్తం
	సెం.	మొత్తం (ఎకరాలతో)				సాగుకాని విస్తీర్ణం పోటు భూములు	నివాస నిర్మాణం								
1															
34	బుక్కబాయి	1-03	-	1-03	పల్లె	16-30	యాభిస	ముక్తకేడి	1-03		కమలబాయి	అయ్యప్ప	1-16	పల్లె	
40	లలుగులబల్లి	2-32	-	2-32	పల్లె	కాకం	ఇంట్లో				కమలబాయి	అయ్యప్ప	1-16	పల్లె	
41	కుర్రెలతులం	1-09	-	1-09	పల్లె	12-85	ఇంట్లో	కె.బి.బి	1-09		కమలబాయి	అయ్యప్ప		పల్లె	

A. Vijayarao
MANDAL REVENUE OFFICER
SHAIKESAR MANDAL



సాగుబడి వివరాలు	సాగుబడి వివరాలు			వ్యవసాయ గణాంక వివరములు			తనిఖి వివరాలు				తనిఖి వివరాలు ఇతర అధికారులు		వివరములు					
	భూమి వినియోగం	విస్తీర్ణం	తరహా	విస్తీర్ణం	తరహా	విస్తీర్ణం	గ్రామ అసిస్టెంట్	మండల ఇన్ స్పెక్టరు	తనిఖి వివరాలు	అధికారులు	రెవెన్యూ మండల అధికారి	మొదటి పంపు		రెండవ పంపు				
19	20	21	22	23	24	25	26	27	28	29	30	31	32	33	34	35	36	
		విస్తీర్ణం	తరహా	విస్తీర్ణం	తరహా	విస్తీర్ణం	తరహా	విస్తీర్ణం	తరహా	విస్తీర్ణం	తరహా	విస్తీర్ణం	తరహా	విస్తీర్ణం	తరహా	విస్తీర్ణం	తరహా	విస్తీర్ణం
		విస్తీర్ణం	తరహా	విస్తీర్ణం	తరహా	విస్తీర్ణం	తరహా	విస్తీర్ణం	తరహా	విస్తీర్ణం	తరహా	విస్తీర్ణం	తరహా	విస్తీర్ణం	తరహా	విస్తీర్ణం	తరహా	విస్తీర్ణం

U.S. 2000/2001
OH 2000/2001
IM 2000/2001

సవరించిన ఉమ్మడి గ్రామ లెక్కల రిజిస్టరు నెం.2 (అడంగలు) గ్రామ లెక్కల రిజిస్టరు నెం.3 (ప్రహణి పత్రిక)

సం॥ 1990-91

సర్వే బండబిస్తు

హక్కుల రికార్డు


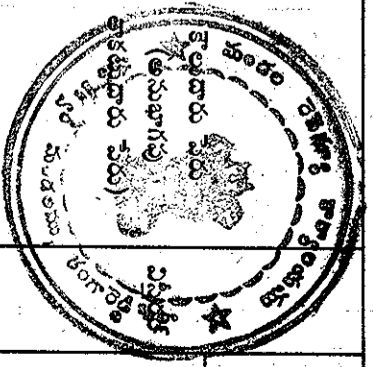
గ్రామము ... ధాన్యము ...

మండలము ... ధాన్యము ...

జిల్లా ... రెవెన్యూ ...

సర్వే నెం.	విస్తీర్ణము		వికర విస్తీర్ణం	భూమి స్వభావం వట్టా జాం లేదా/ ప్రభుత్వ భూమి	శిస్తు	వర్గీకరణం		ఇతర వివరాలు	రిజిస్ట్రేషన్ నెం. రిజిస్ట్రేషన్ తేదీ	రిజిస్ట్రేషన్ నెం.	వట్టాదారు పేరు	అక్రమణదారు పేరు	రిజిస్ట్రేషన్ నెం. రిజిస్ట్రేషన్ తేదీ	రిజిస్ట్రేషన్ నెం. రిజిస్ట్రేషన్ తేదీ	సర్వే నెం.	అయినట్లయితే వెల్లింపదగిన కొలు మొత్తం
	సాగుకాని విస్తీర్ణం పోటు ఖరాయి	వికర విస్తీర్ణం				నిజాది	ఇతర									
1																
34	34	1-10	0-07	1-03	వట్టా పోటు	12-23	అబి	మల్లెడి	1-03	6	కమలా బాయి	నండమ్మ మల్లెమ్మ కమలా బాయి	1-03	వట్టా పోటు	వట్టా పోటు	
40	40	2-32	-	2-32	వట్టా పోటు	5-80	మల్లె	-	-	24	మాచికిర్రోపు కమలా బాయి	నండమ్మ మల్లెమ్మ కమలా బాయి	1-16	వట్టా పోటు	వట్టా పోటు	
41	41	1-11	0-02	1-09	వట్టా పోటు	17-84	భిరికి	వెల్లి	1-09	6	కమలా బాయి	కమలా బాయి నండమ్మ మల్లెమ్మ	1-09	వట్టా పోటు	వట్టా పోటు	

True copy
A. Vijayapada
MANDAL REVENUE OFFICER
GHATIKESAR MANDAL



పహాణి గె. శా. వై.

గ్రామము ... గున్నట్లయినట్లే

మండలము ... ఠి. టి. టి. ...

జిల్లా ... రేల గూడెం

గ్రామ లెక్క నెం. 3

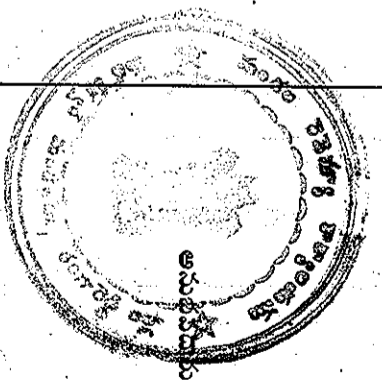
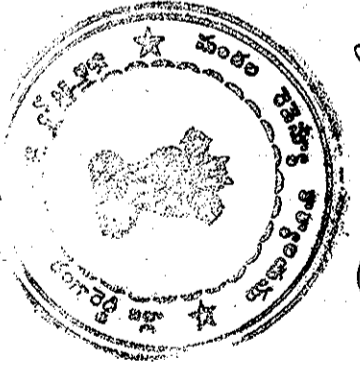
అడంగల్ / పహాణి నెం. 1995-96

పొలము వారి అనుభవము

పర్యే మరియు సెటిల్మెంటు ఖంద్ బిస్తు

హక్కుల రికార్డు

1	2	3	విస్తీర్ణము		6	7	8	9	10	11	14	15	
			సాగు భూమి	సాగుకాని భూమి									
1	వరుస నెంబరు	సర్కే మరియు పబ్లిక్ విజిల్ నెం. మరియు పబ్లిక్ విజిల్ నెం. పేరు	సాగు భూమి	సాగుకాని భూమి (పోటు ఖర్చు)	భూమి స్వభావము పట్టు/జనాం/ప్రభుత్వము	శిస్తు రూ.	భూమి వివరణ మెట్ట / నిటి పారుదల మెట్ట / ఒక పంట మాగాణి	జలధారము మరియు స్వంత వనరు ప్రస్తుత వివరం బావి ప్రస్తుత (ప్రాథమిక లెక్క)	నిటి పారుదల చేయదగు విస్తీర్ణము (అయకట్టు)	భాతి నెంబరు	సాగు భూమి / పట్టాదారు పేరు	సాగు భూమి విస్తీర్ణము	అనుభవ స్వభావము
—	34 చిక్కు బాటి	1-10	0-07	1-03	పట్టు	12-23	అబె	ముత్తెడి	—	25	భొమ్మ ముత్తెయ్యి	0-25	
—	అబ్దుల్ వల్య	1-16	—	1-16	పట్టు	2-90	మొట్ట	—	—	25	భొమ్మ స్ట్రామి	0-13	
—	అబ్దుల్ వల్య	0-28	—	0-28	పట్టు	1-45	మొట్ట	—	—	26	భొమ్మ స్ట్రామి	0-28	
—	అబ్దుల్ వల్య	0-28	—	0-28	పట్టు	1-45	మొట్ట	—	—	27	భొమ్మ యాదయ్య	0-28	
—	అబ్దుల్ వల్య	0-25	—	0-25	పట్టు	8-67	అబె	మెట్టి	—	25	భొమ్మ ముత్తెయ్యి	0-25	



MANDAL REVENUE OFFICER
GHATKESAR MANDAL
A. Vijayalakshmi
True copy

పహాణి గ్రామము ఆడంగల్ / పహాణి స. 1995-96


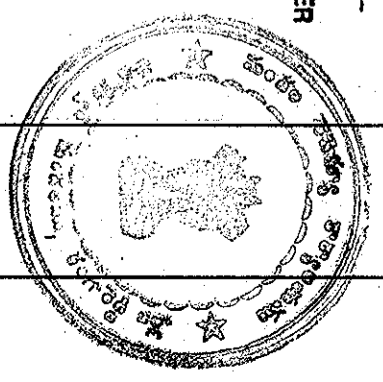
గ్రామ లెక్క నెం. 3

సర్వే మరియు సెటిల్మెంటు బండ్లపన్ను

హక్కుల రికార్డు

1	2	3	విస్తీర్ణము			6	7	8	9	10	11	14	15
			యొక్క విస్తీర్ణము	యొక్క విస్తీర్ణము (జంతులకు)	యొక్క విస్తీర్ణము								
వరుస నెంబరు	సర్వే మరియు సెటిల్మెంటు బండ్లపన్ను మరియు పొలము లెక్క మరియు పొలము	సర్వే	యొక్క విస్తీర్ణము	యొక్క విస్తీర్ణము (జంతులకు)	యొక్క విస్తీర్ణము	భూమి స్వభావము పట్టా/జనాం/ప్రభుత్వము	జి.సూ. నెం.	భూమి వివరణ పట్టా / సెటిల్మెంటు బండ్లపన్ను / జంతులకు	జలధారము మరియు స్వంత వనరు వున్నట్లైతే వివరం జాబి వున్నట్లైతే (పాతదా లేదా కొత్తదా)	సెటిల్మెంటు బండ్లపన్ను (అయకట్టు)	జి.సూ. నెంబరు	అనుభవన విస్తీర్ణము	అనుభవన విస్తీర్ణము
1	411	0-13	—	0-13	0-13	0-13	4-34	4-34	చెట్ల	—	26	0-13	0-13
—	412	0-12	—	0-12	0-12	0-12	4-33	4-33	చెట్ల	—	22	0-12	0-12

శ్రీ. విశ్వప్రసాద్
MANDAL REVENUE OFFICER
GHAIKESAR MANDAL



True copy

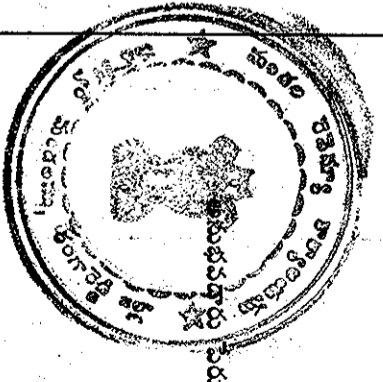
శ్రీమల్లన్నగౌడ్
శ్రీమల్లన్నగౌడ్

పహాణి గుడిబాద్ గ్రామము చుద్దపల్లి మండలము గాట్కేశర్ జిల్లా రుదగాల్ పహాణి నెం. 3

ఆదంగల్ / పహాణి స|| 2002-03 పొలము వారి అనుభవము

సర్వే మరియు సెటిలమెంటు బందీజున్ను

హక్కుల రికార్డు

1	2	విస్తీర్ణము			6	7	8	9	10	11	12	13	14	15
		3	4	5										
వరుస నెంబరు	సర్వే మరియు సెటిలమెంట్ నెం. మరియు పోలీసు డివిజన్ నెం. మరియు పోలీసు డివిజన్ నెం.	మూల విస్తీర్ణము	సాగుకు అనుకూల భూమి (సోటు)	సాగుకు అనుకూల భూమి	భూమి స్వభావము పట్టా/జనాం/సాగుభూమి	శిస్తు రూ.	భూమి వివరణ పట్టా / నిజాం / నిజాం / నిజాం	సర్వే మరియు సెటిలమెంట్ నెంబరు మరియు పోలీసు డివిజన్ నెంబరు (సాక్షాత్తుల పేర్లు)	నిజాం పోలీసు డివిజన్ నెంబరు (అయికట్టు)	భూమి నెంబరు	భూదారు / పట్టాదారు పేరు		సర్వే మరియు సెటిలమెంట్ నెంబరు	సర్వే మరియు సెటిలమెంట్ నెంబరు
114	34 బి బ్రెట్టబాబి	0-25	—	0-25	యత్నా లు	6-11	శిక్షకుండు	బిక్ష	0-25	—	భూమి నెంబరు / పట్టాదారు పేరు	భూమి నెంబరు / పట్టాదారు పేరు	0-25	యత్నా లు
115	34 బి బ్రెట్టబాబి	0-13	—	0-13	యత్నా లు	3-06	బిక్షకుండు	బిక్ష	0-13	—	భూమి నెంబరు / పట్టాదారు పేరు	భూమి నెంబరు / పట్టాదారు పేరు	0-13	యత్నా లు
116	34 బి బ్రెట్టబాబి	0-12	—	0-12	యత్నా లు	3-06	బిక్షకుండు	బిక్ష	0-12	—	భూమి నెంబరు / పట్టాదారు పేరు	భూమి నెంబరు / పట్టాదారు పేరు	0-12	యత్నా లు
122	40 బి బ్రెట్టబాబి	1-16	—	1-16	యత్నా లు	1-80	బిక్ష	బిక్ష	—	—	భూమి నెంబరు / పట్టాదారు పేరు	భూమి నెంబరు / పట్టాదారు పేరు	—	యత్నా లు
123	40 బి బ్రెట్టబాబి	0-28	—	0-28	యత్నా లు	1-45	బిక్ష	బిక్ష	—	—	భూమి నెంబరు / పట్టాదారు పేరు	భూమి నెంబరు / పట్టాదారు పేరు	—	యత్నా లు
124	40 బి బ్రెట్టబాబి	0-14	—	0-14	యత్నా లు	1-00	బిక్ష	బిక్ష	—	—	భూమి నెంబరు / పట్టాదారు పేరు	భూమి నెంబరు / పట్టాదారు పేరు	—	యత్నా లు



MANDAL REVENUE OFFICER
GHATKESAR MANDAL

True copy

సాగుబడి వివరములు

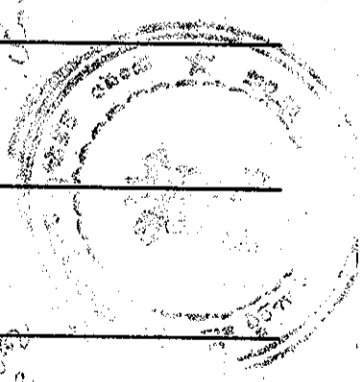
రెవెన్యూ కలెక్టరేట్

విస్తీర్ణం

తాలూకా

వ్యవసాయ గణాంకములు-సాగు వివరములు 20-5002

భూమి వివరము	సాగుకాని భూమి వివరము	సాగుకాని భూమి వివరము	సాగుకాని భూమి వివరము	సాగుకాని భూమి వివరము	సాగుకాని భూమి వివరము	సాగుకాని భూమి వివరము	24 గడిలోని విస్తీర్ణములో నీటి సౌకర్యము అయిన విస్తీర్ణ వివరములు			పైది శాతం కంటే ఎక్కువగా ఉన్నవి గల సాగుకాని భూమి వివరములు	గ్రామ పరిపాలనాధికారి కవిఫీ లేదా మరియు రెవెన్యూ ఇన్స్పెక్టర్ కవిఫీ లేదా మరియు రిమార్కులు	మండల రెవెన్యూ అధికారి మరియు ఇతర అధికారుల కవిఫీ చేసిన లేదా మరియు రిమార్కులు	31
							విస్తీర్ణము	విస్తీర్ణము	విస్తీర్ణము				
(3) భూమి వివరము	గి. నంబర్లు మరియు విస్తీర్ణం	విస్తీర్ణము	విస్తీర్ణము	విస్తీర్ణము	విస్తీర్ణము	విస్తీర్ణము	విస్తీర్ణము	విస్తీర్ణము	విస్తీర్ణము	విస్తీర్ణము	విస్తీర్ణము	విస్తీర్ణము	విస్తీర్ణము
16													
17													
18													
19													
20													
21													
22													
23													
24													
25													
26													
27													
28													
29													
30													
31													



పహణి ... న.జా.నెం.

గ్రామము ... ధర్మపాలెండ్రి

మండలము ... ధిశాద్ - కానెడె

జిల్లా ... దిలగాచెర్లెడ్డి

గ్రామ లెక్క నెం. 3

ఆడంగల్ / పహణి సె|| 2012-13

పాలము వారి అనుభవము

సర్వ మరియు సెటిల్మెంటు బండబస్తు

హక్కుల రికార్డు

1	2	విస్తీర్ణము			6	7	8	9	10	11	12	13	14	15
		వూరి విస్తీర్ణము	సాగుకు అనుకూల భూమి (బావి, బాంబు)	సాగుకు అనుకూల భూమి										
వరుస నెంబరు	సర్వ మరియు సెటిల్మెంటు నెం. మరియు పొలము లెక్క నెంబరు				భూమి స్వభావము పట్టా/జనాం/ప్రభుత్వము	శిస్తు రూ.	భూమి వివరణ పట్టా / సెటిల్ మెంటు / బక పంట మాగాణి	జలధారము మరియు స్వంత వనరులు పున్నట్లైతే వివరం బావి పున్నట్లైతే (ప్రాకటించబడినట్లైతే)	సెటిల్మెంటు డివిజన్ లెక్క (అయికట్టు)	భూమి నెంబరు	భూదారు / పట్టాదారు పేరు	అనుభవదారు పేరు	సర్వ మరియు సెటిల్మెంటు నెంబరు	అనుభవ స్వభావము
125	410 తో	0-14	-	0-14	పట్టా	1-00	మొట్టొ	-	-	-	కొమ్మల యోధయ్య	కొమ్మల యోధయ్య	0-14	పట్టా
126	411 తో	0-25	-	0-25	పట్టా	2-62	పొడిపంట	కొమ్మల	0-25	-	కొమ్మల యోధయ్య	కొమ్మల ముత్తయ్య	0-25	పట్టా
127	412 తో	0-13	-	0-13	పట్టా	4-36	పొడిపంట	కొమ్మల	0-13	-	కొమ్మల యోధయ్య	కొమ్మల ముత్తయ్య	0-13	పట్టా
128	413 తో	0-12	-	0-12	పట్టా	4-34	పొడిపంట	కొమ్మల	0-12	-	కొమ్మల యోధయ్య	కొమ్మల ముత్తయ్య	0-12	పట్టా



A. V. Lakshmi
MANDAL REVENUE OFFICER
GHATKESAR MANDAL

True copy

పా. 3

సాగుబడి వివరములు

గూడలపాటి

పా. 3

పా. 3

వ్యవసాయ గణాంకములు-సాగు వివరములు 20-2002

భూమి వినియోగము	సాగుకాని భూమి వినియోగము		18	19	20	21	విస్తీర్ణము		24	24 గడిలోని విస్తీర్ణములో నీటి పారుదల అయిన విస్తీర్ణ వివరములు			28	29	30	31
	(3) విస్తీర్ణం	సాగుకాని భూమి వినియోగము					విస్తీర్ణము	విస్తీర్ణము		విస్తీర్ణము	విస్తీర్ణము	విస్తీర్ణము				
16	17	18	19	20	21	22	23	24	25	26	27	28	29	30	31	
11-0	25-0	31-0	31-0	31-0	31-0	31-0	31-0	31-0	31-0	31-0	31-0	31-0	31-0	31-0	31-0	
11-0	25-0	31-0	31-0	31-0	31-0	31-0	31-0	31-0	31-0	31-0	31-0	31-0	31-0	31-0	31-0	
11-0	25-0	31-0	31-0	31-0	31-0	31-0	31-0	31-0	31-0	31-0	31-0	31-0	31-0	31-0	31-0	
11-0	25-0	31-0	31-0	31-0	31-0	31-0	31-0	31-0	31-0	31-0	31-0	31-0	31-0	31-0	31-0	
11-0	25-0	31-0	31-0	31-0	31-0	31-0	31-0	31-0	31-0	31-0	31-0	31-0	31-0	31-0	31-0	

మండల రెవెన్యూ అధికారి మరియు ఇతర అధికారుల కనికరాలను తేలిక మరియు సహజంగా

గ్రామ పరిపాలనాధికారి కనికరాలను మరియు రెవెన్యూ ఇన్స్పెక్టర్ కనికరాలను మరియు సహజంగా

విస్తీర్ణములు మరియు విస్తీర్ణములు

విస్తీర్ణములు మరియు విస్తీర్ణములు

విస్తీర్ణములు మరియు విస్తీర్ణములు

విస్తీర్ణములు మరియు విస్తీర్ణములు

విస్తీర్ణము

విస్తీర్ణము

విస్తీర్ణము

విస్తీర్ణము

విస్తీర్ణము

విస్తీర్ణము

విస్తీర్ణములు మరియు విస్తీర్ణములు

విస్తీర్ణము

విస్తీర్ణము

సర్వే మరియు సెటిల్మెంటు బందో బిస్తు

హక్కుల రికార్డు

1	2	3	విస్తీర్ణము		6	7	8	9	10	11	12	13	14	15
			భూమి విస్తీర్ణము	సాగుకల పంట భూమి (పోటు భూమి)										
వరుస నెంబరు	సర్వే మరియు సెటిల్మెంటు బందో బిస్తు నెంబరు	భూమి విస్తీర్ణము	సాగుకల పంట భూమి (పోటు భూమి)	సాగుకల పంట భూమి	భూమి విస్తీర్ణము	జిల్లా	భూమి విస్తీర్ణము / సీటిఫైడ్ / సీటిఫైడ్ కాదు పంట భూమి	జలాధారము మరియు సాగుకల పంట భూమి (పోటు భూమి)	సీటిఫైడ్ / సీటిఫైడ్ కాదు పంట భూమి	సర్వే మరియు సెటిల్మెంటు బందో బిస్తు నెంబరు	భూమి విస్తీర్ణము	అనుభవదారు పేరు	సర్వే మరియు సెటిల్మెంటు బందో బిస్తు నెంబరు	సర్వే మరియు సెటిల్మెంటు బందో బిస్తు నెంబరు
1	2	3	4	5	6	7	8	9	10	11	12	13	14	15
	310	1203	1203	1203	పంట	7280	956000	పంట			మొదటి పంట భూమి - మొదటి పంట భూమి	మొదటి పంట భూమి - మొదటి పంట భూమి	1203	
	310	1202	1202	1202	"	7280	"	"			మొదటి పంట భూమి - మొదటి పంట భూమి	మొదటి పంట భూమి - మొదటి పంట భూమి	1202	
	420	0223	0223	0223	"	7280	"	"			మొదటి పంట భూమి - మొదటి పంట భూమి	మొదటి పంట భూమి - మొదటి పంట భూమి	0223	
	420	0223	0223	0223	"	7280	"	"			మొదటి పంట భూమి - మొదటి పంట భూమి	మొదటి పంట భూమి - మొదటి పంట భూమి	0223	
	420	1216	1216	1216	పంట	1280					మొదటి పంట భూమి - మొదటి పంట భూమి	మొదటి పంట భూమి - మొదటి పంట భూమి	1216	
	55	0224	0224	0224	పంట	7280	"	"			మొదటి పంట భూమి - మొదటి పంట భూమి	మొదటి పంట భూమి - మొదటి పంట భూమి	0224	
	44	1204	1204	1204	"	9240	"	"			మొదటి పంట భూమి - మొదటి పంట భూమి	మొదటి పంట భూమి - మొదటి పంట భూమి	1204	
	45	0224	0224	0224	"	1026	"	"			మొదటి పంట భూమి - మొదటి పంట భూమి	మొదటి పంట భూమి - మొదటి పంట భూమి	0224	

