

సర్వే మరియు పేటికేముద్రలు పంపిణీ

పాక్యూల రికార్డు

1	2	విస్తీర్ణము			6	7	8	9	10	11	12	13	14
		3	4	5									
	9	2=06		2=06	పట్టు	40=10					P. మారు వారి రెడ్డి	చెల్లెళ్ళ	
	10	0=18	-	0=18	పట్టు	6=03			0=18		P. మారు వారి రెడ్డి	"	
	11a	0=13	-	0=13	పట్టు	5=37			0=13		పల్లె నారాయణ రెడ్డి	నారాయణ రెడ్డి	
	11b	0=13	-	0=13	పట్టు	5=51			0=13		పల్లె వెంకట రెడ్డి	వెంకట రెడ్డి	
	11c	0=12	-	0=12	పట్టు	5=50			0=12		పల్లె నర్సింజీ రెడ్డి	నర్సింజీ రెడ్డి	
	11d	0=10	-	0=10	పట్టు	4=13			0=10		పల్లె చాళి రెడ్డి	చాళి రెడ్డి	
	11e	0=10	-	0=10	పట్టు	4=13			0=10		పల్లె సంగీవ రెడ్డి	సంగీవ రెడ్డి	
	11f	0=09	-	0=09	పట్టు	4=13			0=09		పల్లె చాళి రెడ్డి	చాళి రెడ్డి	
	11g	0=09	-	0=09	పట్టు	4=13			0=09		పల్లె సంగీవ రెడ్డి	సంగీవ రెడ్డి	




డి. కృష్ణారావు
 Dy. TARSILKAR 29/11/2006
 District Revenue Officer
 Cherlapally District

సర్వే మరియు సెటిల్ మెంట్ బంద్ బస్సు

పాక్యూల రికార్డు




1	2	3			6	7	8	9	10	12	13	14
		ఫార్మ్ నెంబరు	సాగుతు ఉపయోగపడని భూమి (సోటు భూము)	సాగుతు భూమి								
126	0=12	-	0=12	సర్దు	8=17	జైల్	కుం			పట్టణ నియంత్రణ రెక్క	నారాయణ రెక్క	
127	0=12	-	0=12	"	8=17	"	"	0=12		పట్టణ నియంత్రణ రెక్క	వెంటు రెక్క	
128	0=11	-	0=11	"	8=17	"	"	0=11		పట్టణ నియంత్రణ రెక్క	వర్షింపు రెక్క	
129	0=08	-	0=08	"	6=12	"	"	0=08		పట్టణ నియంత్రణ రెక్క	బాంబ రెక్క	
124	0=09	-	0=09	"	6=12	"	"	0=09		పట్టణ నియంత్రణ రెక్క	సంజీవ రెక్క	
125	0=09	-	0=09	"	6=12	"	"	0=09		పట్టణ నియంత్రణ రెక్క	ప్రభుత్వ రెక్క	
128	0=09	-	0=09	"	6=12	"	"	0=09		పట్టణ నియంత్రణ రెక్క	రెవెన్యూ రెక్క	
13	0=05	0=05		పట్టి						శ్రీకావం		


TALSILDAAR 28/11/2009
 Chakrasani
 District Revenue Department

పర్యవేక్షణ మరియు పెటిల్ మెంట్ బిల్డ్ బిల్డు

హక్కుల రికార్డు



సంఖ్య	వర్గం	విస్తీర్ణము			భూమి విస్తీర్ణము పట్టా/కాండ్రిక్టుయ్యము	శిల్ప ధా	భూమి విస్తీర్ణము	భూమి విస్తీర్ణము	భూమి విస్తీర్ణము	భూమి విస్తీర్ణము	భూమి విస్తీర్ణము	భూమి విస్తీర్ణము	భూమి విస్తీర్ణము	భూమి విస్తీర్ణము
		ఫూల్ విస్తీర్ణము	సాగుకా కాండ్రిక్టుయ్యము భూమి (సాగు భూమి)	సాగుకా భూమి										
1	2	3	4	5	6	7	8	9	10	11	12	13	14	
	140 పెట్టెల 292	1=06	-	1=06	పట్టె	19=31	పెట్టెల	పెట్టె	1=06		పట్టె పెట్టెల	పెట్టెల		
	148	0=08	-	0=08	"	3=22	"	"	0=08		పట్టె పెట్టెల	పెట్టెల		
	142	0=08	-	0=08	"	3=22	"	"	0=08		పట్టె పెట్టెల	పెట్టెల		
	1489	0=15	-	0=15	"	6=43	"	"	0=15		పట్టె పెట్టెల	పెట్టెల		
	145	0=15	-	0=15	"	4=43	"	"	0=15		పట్టె పెట్టెల	పెట్టెల		
	150 పెట్టెల 103	0=09	-	0=09	"	2=78	పెట్టెల	పెట్టె	0=09		పట్టె పెట్టెల	పెట్టెల		
	152	0=09	-	0=09	"	2=78	"	"	0=09		పట్టె పెట్టెల	పెట్టెల		
	150	0=09	-	0=09	"	2=78	"	"	0=09		పట్టె పెట్టెల	పెట్టెల		
	1589	0=07	-	0=07	"	2=16	"	"	0=07		పట్టె పెట్టెల	పెట్టెల		

DR. TARSILDA
25/1/2009
CHERLAPALLY PANCHAYAT
TARSILDA

వర్ష మరియు సెటిల్మెంట్ బండ్ బండ్

హక్కుల రికార్డు

1	2	విస్తీర్ణము			6	7	9	11	12	13	14
		3	4	5							
సమస్య నెంబరు	వర్ష మరియు సెటిల్మెంట్ నెం. మరియు పాలము లేక చెల్లని పేరు ఏదైనా పుస్తకం	పూర్తి విస్తీర్ణము	సాగుకు ఉపయోగపడని భూమి (సోలు భూమి)	సాగుకు పనికి వచ్చు భూమి	భూమి స్వభావము పట్టి/ఇలాంటివి	శిస్తు రకం	భారతదేశ ప్రభుత్వం	భారతదేశ ప్రభుత్వం	భారతదేశ ప్రభుత్వం	భారతదేశ ప్రభుత్వం	భారతదేశ ప్రభుత్వం
154		0=06	-	0=06	పచ్చ	2=16	2=16	0=06	పచ్చ పంట	పంట	
155		0=07	-	0=07	"	2=16	"	0=07	పచ్చ పంట	పంట	
158		0=07	-	0=07	"	2=16	"	0=07	పచ్చ పంట	పంట	
160		0=09	-	0=09	"	3=62	"	0=09	పచ్చ పంట	పంట	
163		0=09	-	0=09	"	3=62	"	0=09	పచ్చ పంట	పంట	
162		0=09	-	0=09	"	3=62	"	0=09	పచ్చ పంట	పంట	
168		0=07	-	0=07	"	2=22	"	0=07	పచ్చ పంట	పంట	
166		0=07	-	0=07	"	2=22	"	0=07	పచ్చ పంట	పంట	
167		0=07	-	0=07	"	2=22	"	0=07	పచ్చ పంట	పంట	




DR. TANSILDA
13/11/2006

Chandrababu Naidu



సంఖ్య	పేరు	విస్తీర్ణము			కామి/వేల/చదరము	శాతము	పాదములు	సంఖ్య	పాదములు	సంఖ్య	పాదములు	సంఖ్య	పాదములు
		చదరము	వేలము	చదరము									
16	1787	0=07	-	0=07	పట్టు	2=22	దక వంట	చెట్టి	0=07		పచ్చి రోజుల రేడి	పచ్చి రోజుల రేడి	
	1788	0=05	-	0=05	"	1=48	"	"	0=05		పచ్చి నారాయణ రేడి	పచ్చి నారాయణ రేడి	
	1789	0=05	-	0=05	"	1=48	"	"	0=05		పచ్చి వెంకట రేడి	పచ్చి వెంకట రేడి	
	1790	0=05	-	0=05	"	1=48	"	"	0=05		పచ్చి వర్షింపు రేడి	పచ్చి వర్షింపు రేడి	
	1789	0=04	-	0=04	"	1=12	"	"	0=04		పచ్చి బాంబ రేడి	పచ్చి బాంబ రేడి	
	1790	0=04	-	0=04	"	1=12	"	"	0=04		పచ్చి సబ్బి రేడి	పచ్చి సబ్బి రేడి	
	1788	0=04	-	0=04	"	1=11	"	"	0=04		పచ్చి ప్రభు రేడి	పచ్చి ప్రభు రేడి	
	1789	0=04	-	0=04	"	1=11	"	"	0=04		పచ్చి రోజుల రేడి	పచ్చి రోజుల రేడి	


 చంద్రబాబు నాయుడు
 CHANDRABABU NAIDU
 23/10/11
 Minister, Agriculture
 Government of Andhra Pradesh


గ్రామ తక్కు నెం. 3

Cherlapally (R)
అడంగల్ / పహణి

సం/ 21006-07
పాలము వారి అనుభవము

సర్వే మరియు సెటిల్మెంటు చంద్ బిమ్మ

హక్కుల రికార్డు




1	2	విస్తీర్ణము			6	7	9	11	12	13	14
		3	4	5							
186	12-00	-	1-00	భూమి వ్యభావము వట్టి/కాం/ప్రభుత్వము	17-10	1-00	పట్టణం	పట్టణం	పట్టణం	పట్టణం	
187	0-06	-	0-06		0-51	0-06	"	"	పట్టణం	పట్టణం	
188	0-07	-	0-07		0-50	0-07	"	"	పట్టణం	పట్టణం	
189	0-13	-	0-13		1-00	0-13	"	"	పట్టణం	పట్టణం	
184	0-13	-	0-13		1-00	0-13	"	"	పట్టణం	పట్టణం	
19	0-17	-	0-17		4-40	0-17	"	"	పట్టణం	పట్టణం	
200	0-08	-	0-08		3-00	0-08	"	"	పట్టణం	పట్టణం	
208	0-02	-	0-02		0-66	0-02	"	"	పట్టణం	పట్టణం	
202	0-10	-	0-10		3-34	0-10	"	"	పట్టణం	పట్టణం	
206	0-20	-	0-20		4-11	0-20	"	"	పట్టణం	పట్టణం	

DR. TANJILAKA
Tanjilaka
Rajahmundry District

పర్యవేక్షణ: పరిశ్రమల శాఖ, బి.వి.

పాప్యం రికార్డు



క్ర. సం.	పేరు	నివాసము			భూమి విస్తీర్ణము చెట్ల/కాంక్రీటు క్రమము	శిక్షణ	నివాసము వర్గము	భారతీయ సర్కారు సేవ	నివాసము వర్గము	నివాసము వర్గము	నివాసము వర్గము	నివాసము వర్గము	నివాసము వర్గము
		పురుషులు	స్త్రీలు (అనుమతి లేకుండా)	మొత్తం									
292		5=25		5=25	పట్టు	8=40							
293		0=19	0=19		పట్టు								
294a		0=23		0=23	పట్టు	0=94	పట్టు						
294b		0=22		0=22	"	0=94	"						
294c		0=22		0=22	"	0=94	"						
294d		0=17		0=17	"	0=70	"						
294e		0=17		0=17	"	0=70	"						
294f		0=17		0=17	"	0=70	"						
294g		0=17		0=17	"	0=70	"						
294h		1=28		1=28	"	2=80	"						

(Signature)
25/11/2009

పర్సన్ మరియు సెటిల్మెంట్ బండ్ చిట్టు

వార్షిక రికార్డు

1	2	3	4	5	6	7	8	9	10	11	12	13	14	15
సంఖ్య	సీ. మరియు పట్టణముల పేరు	సీ. మరియు పట్టణముల పేరు	సీ. మరియు పట్టణముల పేరు	సీ. మరియు పట్టణముల పేరు	సీ. మరియు పట్టణముల పేరు	సీ. మరియు పట్టణముల పేరు	సీ. మరియు పట్టణముల పేరు	సీ. మరియు పట్టణముల పేరు	సీ. మరియు పట్టణముల పేరు	సీ. మరియు పట్టణముల పేరు	సీ. మరియు పట్టణముల పేరు	సీ. మరియు పట్టణముల పేరు	సీ. మరియు పట్టణముల పేరు	సీ. మరియు పట్టణముల పేరు
294	0=11	0=11	పట్టణము	0=47	సెటిల్మెంట్						పట్టణము వారి పట్టణము	పట్టణము వారి పట్టణము		
294	0=12	0=12	"	0=47	"						పట్టణము వారి పట్టణము	పట్టణము వారి పట్టణము		
294	0=23	0=23	"	0=44	"						పట్టణము వారి పట్టణము	పట్టణము వారి పట్టణము		
294	0=23	0=23	"	0=44	"						పట్టణము వారి పట్టణము	పట్టణము వారి పట్టణము		
295	2=15	2=15	"	37=11	సెటిల్మెంట్						పట్టణము వారి పట్టణము	పట్టణము వారి పట్టణము		
296	6=34	6=34	"	1=00	సెటిల్మెంట్						పట్టణము వారి పట్టణము	పట్టణము వారి పట్టణము		
297	0=07	0=07	"	1=40	సెటిల్మెంట్						పట్టణము వారి పట్టణము	పట్టణము వారి పట్టణము		
297	0=07	0=07	"	1=40	"						పట్టణము వారి పట్టణము	పట్టణము వారి పట్టణము		
297	0=24	0=24	"	5=00	"						పట్టణము వారి పట్టణము	పట్టణము వారి పట్టణము		
297	0=34	0=34	"	7=00	"						పట్టణము వారి పట్టణము	పట్టణము వారి పట్టణము		



సం/ 2006-07

Handwritten signature and date: 20/11/2006

2006-07