


బందీ బస్సు రికార్డు

హక్కుల రికార్డు

సేద్యపు వివరములు


1	2	వివరములు			6	సేద్యపు ప్రకారము వివరములు				11	12	13	14	15	17	18	19
		3	4	5		7	8	9	10								
96	96	634	634	634	2104	1000	500	—	—	పశువులు	—	—	—	—	—	—	—




K. Daya
 రిజిస్ట్రార్ మరియు కలెక్టర్ అధికారి
 హద్దేశ్వర మఠం కంఠాల్పేటి జిల్లా
 ఆధారం



సాగుబడి వివరాలు	సాగుబడి వివరాలు		సాగుబడి వివరాలు		సాగుబడి వివరాలు		సాగుబడి వివరాలు		సాగుబడి వివరాలు		సాగుబడి వివరాలు		సాగుబడి వివరాలు		సాగుబడి వివరాలు		సాగుబడి వివరాలు		సాగుబడి వివరాలు		సాగుబడి వివరాలు		
	భూమి వివరాలు	సాగుబడి వివరాలు	సాగుబడి వివరాలు	సాగుబడి వివరాలు	సాగుబడి వివరాలు	సాగుబడి వివరాలు	సాగుబడి వివరాలు	సాగుబడి వివరాలు	సాగుబడి వివరాలు	సాగుబడి వివరాలు	సాగుబడి వివరాలు	సాగుబడి వివరాలు	సాగుబడి వివరాలు	సాగుబడి వివరాలు	సాగుబడి వివరాలు	సాగుబడి వివరాలు	సాగుబడి వివరాలు	సాగుబడి వివరాలు	సాగుబడి వివరాలు	సాగుబడి వివరాలు	సాగుబడి వివరాలు	సాగుబడి వివరాలు	
19	20	21	22	23	24	25	26	27	28	29	30	31	32	33	34	35	36						
తరహా	విస్తీర్ణం	విస్తీర్ణం	విస్తీర్ణం	విస్తీర్ణం	విస్తీర్ణం	విస్తీర్ణం	విస్తీర్ణం	విస్తీర్ణం	విస్తీర్ణం	విస్తీర్ణం	విస్తీర్ణం	విస్తీర్ణం	విస్తీర్ణం	విస్తీర్ణం	విస్తీర్ణం	విస్తీర్ణం	విస్తీర్ణం						



సంఖ్య	తేదీ	సాగుబడి వివరాలు		సాగుబడి వివరాలు		పూసవారు గణాంక వివరాలు		కనఫ్లి వివరాలు				కనఫ్లి వివరాలు ఇతర అధికారులు		వివరములు			
		సాగుబడి వివరాలు		సాగుబడి వివరాలు		పూసవారు గణాంక వివరాలు		గ్రామ అసెంబ్లీ		మండల ఇన్స్పెక్టరు		రెవెన్యూ మండల అధికారి					
		విస్తీర్ణం	వంట పేరు	విస్తీర్ణం	వంట పేరు	విస్తీర్ణం	వంట పేరు	మొదటి పంట	రెండవ పంట	మొదటి పంట	రెండవ పంట	మొదటి పంట	రెండవ పంట				
19	20	21	22	23	24	25	26	27	28	29	30	31	32	33	34	35	36



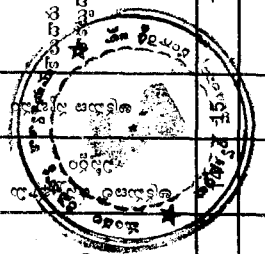
— / —
— / —
— / —

సం॥ 179091

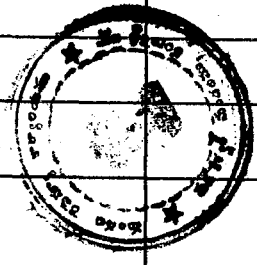
సవివలించిన ఉమ్మడి గ్రామ లెక్కల బిజిస్టరు నెం. 2 (అదంగలు) గ్రామ లెక్కల బిజిస్టరు నెం. 3 (సహజ పత్రిక)

గ్రామము గురించి సమాచారము/తా.సా చుట్టూ జిల్లా కార్యాలయము

సర్కే నెం.	విస్తీర్ణం		సర్కే లు/పట్టణాలు				విస్తీర్ణం	విస్తీర్ణం	విస్తీర్ణం	విస్తీర్ణం	విస్తీర్ణం	విస్తీర్ణం
	మొత్తం (ఏకరాలాల్)	సాగుకాని విస్తీర్ణం (ఏకరాలాల్)	పూడి పట్టణం లేదా ప్రభుత్వ పూడి	శిస్తు	వర్షపాతం	విస్తీర్ణం						
1												
2												
29. పత్తికొండ నెం.	0-34	0-02	0-12	0-14	0-14	0-14	0-14	0-14	0-14	0-14	0-14	0-14
30.												



Handwritten signature and text: H. Day...
 విస్తీర్ణం మొత్తం 0-34
 సాగుకాని విస్తీర్ణం 0-02
 పూడి పట్టణం లేదా ప్రభుత్వ పూడి 0-12
 శిస్తు 0-14
 వర్షపాతం 0-14
 విస్తీర్ణం 0-14



సాగుబడి వివరములు

వ్యవసాయ గణాంకములు-సాగు వివరములు

భూమి వివరము	సాగుకాని భూమి వివరము		సాగు చేయబడిన భూమి వివరము	విస్తీర్ణము	24 గంటల పరిమితములో సాగు చేయబడిన భూమి వివరములు				మొత్తం సాగు చేయబడిన భూమి వివరములు	మొత్తం సాగు చేయబడిన భూమి వివరములు	మొత్తం సాగు చేయబడిన భూమి వివరములు				
	సాగుకాని భూమి వివరము	సాగుకాని భూమి వివరము			సాగు చేయబడిన భూమి వివరము	సాగు చేయబడిన భూమి వివరము	సాగు చేయబడిన భూమి వివరము	సాగు చేయబడిన భూమి వివరము				సాగు చేయబడిన భూమి వివరము			
3. కృష్ణా నది	3. కృష్ణా నది	3. కృష్ణా నది	3. కృష్ణా నది	3. కృష్ణా నది	3. కృష్ణా నది	3. కృష్ణా నది	3. కృష్ణా నది	3. కృష్ణా నది	3. కృష్ణా నది	3. కృష్ణా నది	3. కృష్ణా నది				
16	17	18	19	20	21	22	23	24	25	26	27	28	29	30	31




సాగుబడి వివరములు

వ్యవసాయ గణాంకములు-సాగు వివరములు

భూమి వివరము	సాగుభూమి వివరము	సాగుభూమి వివరము	సాగుభూమి వివరము	సాగుభూమి వివరము	సాగుభూమి వివరము	సాగుభూమి వివరము	సాగుభూమి వివరము	24 గడిలోని వ్యవస్థాపన పాఠశాల అయిన వ్యవస్థ వివరములు				సాగుభూమి వివరము	సాగుభూమి వివరము	సాగుభూమి వివరము	
								సాగుభూమి వివరము	సాగుభూమి వివరము	సాగుభూమి వివరము	సాగుభూమి వివరము				
(3) సాగుభూమి	సాగుభూమి వివరము	సాగుభూమి వివరము	సాగుభూమి వివరము	సాగుభూమి వివరము	సాగుభూమి వివరము	సాగుభూమి వివరము	సాగుభూమి వివరము	సాగుభూమి వివరము	సాగుభూమి వివరము	సాగుభూమి వివరము	సాగుభూమి వివరము	సాగుభూమి వివరము	సాగుభూమి వివరము	సాగుభూమి వివరము	సాగుభూమి వివరము
16	17	18	19	20	21	22	23	24	25	26	27	28	29	30	31




సాగుబడి విస్తరణ వ్యవహారపు గణాంక వివరాలు		సాగుబడి విస్తరణలు			వ్యవసాయ గణాంక వివరములు				కనఫి విస్తరణలు				కనఫి విస్తరణ ఇతర అధికారులు		విస్తరణలు		
భూమి వినియోగం	కరణ	రెవిన్యూ	సంకలనం	పంచాయతీ	విస్తరణ	విస్తరణ	విస్తరణ	విస్తరణ	విస్తరణ	విస్తరణ	విస్తరణ	విస్తరణ	విస్తరణ	విస్తరణ		విస్తరణ	
భూమి వినియోగం	కరణ	రెవిన్యూ	సంకలనం	పంచాయతీ	విస్తరణ	విస్తరణ	విస్తరణ	విస్తరణ	విస్తరణ	విస్తరణ	విస్తరణ	విస్తరణ	విస్తరణ	విస్తరణ	విస్తరణ		
19	20	21	22	23	24	25	26	27	28	29	30	31	32	33	34	35	36



భూమి వినియోగం
కరణ

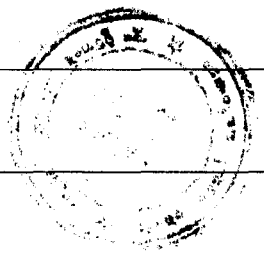


సాగుబడి వివరాలు	సాగుబడి వివరాలు				సాగుబడి వివరాలు				సాగుబడి వివరాలు				తనఖి వివరాలు		తనఖి వివరాలు ఇతర అధికారులు రెవెన్యూ సుండుల అధికారి		
	సాగుబడి వివరాలు		సాగుబడి వివరాలు		సాగుబడి వివరాలు		సాగుబడి వివరాలు		సాగుబడి వివరాలు		సాగుబడి వివరాలు		సాగుబడి వివరాలు				
	సాగుబడి వివరాలు	సాగుబడి వివరాలు	సాగుబడి వివరాలు	సాగుబడి వివరాలు	సాగుబడి వివరాలు	సాగుబడి వివరాలు	సాగుబడి వివరాలు	సాగుబడి వివరాలు	సాగుబడి వివరాలు	సాగుబడి వివరాలు	సాగుబడి వివరాలు	సాగుబడి వివరాలు	సాగుబడి వివరాలు	సాగుబడి వివరాలు			
19	20	21	22	23	24	25	26	27	28	29	30	31	32	33	34	35	36
తరవా	చివరకు	పంట పేరు	సాగుబడి వివరాలు	సాగుబడి వివరాలు	సాగుబడి వివరాలు	సాగుబడి వివరాలు	సాగుబడి వివరాలు	సాగుబడి వివరాలు	సాగుబడి వివరాలు	సాగుబడి వివరాలు	సాగుబడి వివరాలు	సాగుబడి వివరాలు	సాగుబడి వివరాలు	సాగుబడి వివరాలు	సాగుబడి వివరాలు	సాగుబడి వివరాలు	సాగుబడి వివరాలు



వ్యవసాయ సంఖ్య వివరములు

భూమి ఉపయోగము		విస్తర భూమి విస్తీర్ణము			విశేషములు		చట్టాలివే		గిర్దావరువే		ఉత్పాదకాలివే									
20	21	22	23	24	25	26	27	28	29	30	31	32	33	34	35	36	37	38	39	
గూరకాబ్బ	బొంబాయి	బొంబాయి	బొంబాయి	బొంబాయి	బొంబాయి	బొంబాయి	బొంబాయి	బొంబాయి	బొంబాయి	బొంబాయి	బొంబాయి	బొంబాయి	బొంబాయి	బొంబాయి	బొంబాయి	బొంబాయి	బొంబాయి	బొంబాయి	బొంబాయి	బొంబాయి



Handwritten signature and scribbles across the table rows.

వ్యవసాయ సంఖ్య వివరములు


భూమి ఉపయోగము		విత్తన భూమి విస్తీర్ణము			విస్తీర్ణము		చిక్రములు		పట్టణము		గిల్టావరదే		ఉన్నతాధికారి		
సంఖ్య	వివరము	సంఖ్య	వివరము	సంఖ్య	వివరము	సంఖ్య	వివరము	సంఖ్య	వివరము	సంఖ్య	వివరము	సంఖ్య	వివరము	సంఖ్య	వివరము
20	గిల్టావరదే														
21	గిల్టావరదే														
22	గిల్టావరదే గిల్టావరదే గిల్టావరదే														
23	గిల్టావరదే														
24	గిల్టావరదే														
25	గిల్టావరదే														
26	గిల్టావరదే														
27	గిల్టావరదే														
28	గిల్టావరదే గిల్టావరదే గిల్టావరదే														
29	గిల్టావరదే గిల్టావరదే														
30	గిల్టావరదే గిల్టావరదే														
31	గిల్టావరదే గిల్టావరదే														
32	గిల్టావరదే గిల్టావరదే గిల్టావరదే														
33	గిల్టావరదే గిల్టావరదే														
34	గిల్టావరదే గిల్టావరదే														
35	గిల్టావరదే గిల్టావరదే														
36	గిల్టావరదే గిల్టావరదే														
37	గిల్టావరదే గిల్టావరదే														
38	గిల్టావరదే గిల్టావరదే														
39	గిల్టావరదే గిల్టావరదే														



2-31-58
2-31-58


వ్యవసాయ సంఖ్య వివరములు

భూమి ఉపయోగము		శతమై విత్తన భూమి విస్తీర్ణము	పైరు పేరు	విత్తన భూమి విస్తీర్ణము			అనివారి	26 భావలో విస్తీర్ణము క్రమం కానిదన విస్తీర్ణము	పైధావర్ యొక్క అంచన పైసలలో	మిత్రములు		పంట యొక్క అంచన పైసలలో	బట్టావచ్చే		గిద్దావచ్చే		ఉన్నతాధికారిచే		
క్రమం	విస్తీర్ణము			అమిత్రము	మిత్రము	మొత్తము				మిత్రము	మిత్రము		మిత్రము	మిత్రము	మిత్రము	హస్తము	చార్ము	హస్తము	చార్ము
20	21	22	23	24	25	26	27	28	29	30	31	32	33	34	35	36	37	38	39
			సోయా																



వ్యవసాయ సంఖ్య వివరములు

భూవి ఉపయోగము		శాతము విత్తన భూమి విస్తీర్ణము	పైరు పేరు	విత్తన భూమి విస్తీర్ణము			అవసారి	28 భానాలో విస్తీర్ణము ప్రకారం కాబడిన విస్తీర్ణము	పైసాలో యొక్క అంచన పైసలలో	మిత్రములు		పంట యొక్క అంచన పైసలలో	పట్టాధిపతి		గిర్దాపరుడే		ఉన్నతాధికారిచే		
ప్రకారము	విస్తీర్ణము			అమిత్రము	మిత్రము	మొత్తము				మిత్రము యొక్క పేరు	మిత్రము క్రింద విస్తీర్ణము		హస్తముహి	చార్జ్ మహి	హస్తముహి	చార్జ్ మహి	హస్తముహి	చార్జ్ మహి	రిమార్కులు
20	21	22	23	24	25	26	27	28	29	30	31	32	33	34	35	36	37	38	39



వ్యవసాయ సంఖ్య వివరములు

భూమి ఉపయోగము	విత్తన భూమి విస్తీర్ణము			మొత్తం విస్తీర్ణము	పంటరకం	గియ్యపంట		ఉష్ణతాపితాపే											
	గియ్యపంట	గియ్యపంట	గియ్యపంట			గియ్యపంట	గియ్యపంట	గియ్యపంట	గియ్యపంట	గియ్యపంట									
గియ్యపంట	గియ్యపంట	గియ్యపంట	గియ్యపంట	గియ్యపంట	గియ్యపంట	గియ్యపంట	గియ్యపంట	గియ్యపంట	గియ్యపంట										
20	21	22	23	24	25	26	27	28	29	30	31	32	33	34	35	36	37	38	39

