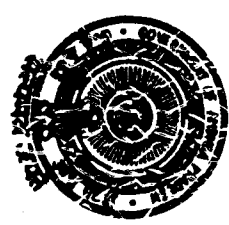


50

ಮುನಿ ಭಾರತದೊಳೆಂ ಗಿರಿಪ್ಪಣಿ

ರತುಲ, ರೆತುಕೂಲಿಲ ಕ್ಷಮಂ ಪ್ರಭುತ್ವ ದ್ವೈಯಂ



ಅಂಧ್ರನಿವೇನ್ ಪ್ರಭುತ್ವಮು

ಸತ್ಯಾರು ಪಾಮು ಪ್ರಸಕ್ತು

(ಅನುಸೂಚಿಕ XIV-B)


(ಯುಜಮಾನಿ ಸಾ ಗುಪಯು ಭೂಮುಲ ವಿವರಮುಲು,
ವಾಡೆ ಭೂಮುಕಿನ್ನು ಬುಣ ವಿವರಮುಲು)

ఆంధ్రప్రదేశ్ ప్రభుత్వం
పట్టణాలు పాను పుస్తక

పట్టణం.
111



3818 24-367711



Mandala
Mandala


మండల అధికారి, మేడికల్ (పాను)

3818 24-367711

ఆంధ్ర ప్రదేశ్ ప్రభుత్వం

P.C.

1. వ్యవసాయదారు పేరు, తండ్రి/భర్త పేరు, నిరువామా : పేరు, నిరువామా
2. షెడ్యూలు కులం/షెడ్యూలు తెగ లేదా వెనుకబడిన తరగతికి చెంది ఉన్నారా : పేరు, నిరువామా
3. భూములు ఉన్న గ్రామం పేరు : పేరు, నిరువామా
4. రెవిన్యూ నండలం : పేరు, నిరువామా
5. రెవిన్యూ డివిజను : పేరు, నిరువామా
6. జిల్లా : పేరు, నిరువామా
7. తాలి నెంబరు వేసిన తేది : పేరు, నిరువామా


 పాను పుస్తకం
 పాను పుస్తకం
 పాను పుస్తకం
 పాను పుస్తకం
 పాను పుస్తకం
 పాను పుస్తకం
 పాను పుస్తకం

★★ ఇచ్చటి యజమానికిచ్చిన భూమి యజమాన్య ప్రాకర్ష, నడ్రము ఉన్న పట్టణంలకు ప్రాయతి.

Mandal Revenue Officer,
 Mandala, Nellore District.


1. శ్రీ / శ్రీమతి కుమారి... శ్రీ. భాగ్య. కె. రేణుకా. ది.

భూమి వివరాలు

సరుస సంఖ్య	సర్వే నెంబరు, సబ్-డివిజను నెంబరు	వర్గీకరణ మాగాణి / వెట్టె / అరువడి	విస్తీర్ణం ఎకరాలు - గంటులు	ముచ్చ / సెన్చులు టా. టి.
1	2	3	4	5
1	44	భూశాఖ	0 = 15'	
2	45	11	0 = 18'	

గారు స్వయంగా సాగుచేయు మలయు కాలుదార్లకు, తాకుట్టు దార్లకు ఇచ్చిన.

హక్కు స్వభావం యజమాని / కాలదారు / తాకుట్టుదారు	సాంఘిక భూమిని సాగుచేయు కారుల దారు / తాకుట్టుదారు, ఎవరి భూమిని కాలుకు తీసుకొన్నారో ఆ వర్షాదారు పేరు	మండల రెవిన్యూ అధికారి (లేదా) స్థానిక అధికారి సంతకం	విశేషాలు
6	7	8	9


Mandal Revenue Officer,
Ghankasur Mandal, R.R. Duvvuri