

File no G8/4038/93

K3/4182/94
PC/777/94

పంపనామ నిరూపణ

క్రియత ఆస్పెక్ట్ డ్రాఫ్ట్ సర్వీ మరియు అసెండ్ రికార్డ్స్ డివిజన్
రెవెన్యూ గారితో సమన్వయం.

కొంట్: పేగంపేట

గ్రామం: పేగంపేట

మండలం: బాలానగర్

తేదీ: 21-12-1994

పంపుల వివరములు

- | | | | | | |
|--------|--------------|------------|--------|---------|------------|
| సంఖ్య: | పంపుల పేర్లు | అక్షరాలు | చయస్సు | వృత్తి | వివాసము |
| 1. | కనకా రావు | సుబ్బారావు | 37 | వ్రాసేట | చిక్కపల్లి |
| 2. | B. వంక | వర్సెమ్మ | 26 | | ఉడిమిపల్లి |
| 3. | మల్లయ్య | వసుదామయ్య | 39 | | పేగంపేట |

మీరు ముఖ్య కమిషనరులకు పంపులను ఆస్పెక్ట్ డ్రాఫ్ట్ గారితో పలుకుతూ
సర్వీ మరియు అసెండ్ రికార్డ్స్ డివిజన్ ప్రధానముగా పంపించారు. అయినాము.


క్రియత ఆస్పెక్ట్ డ్రాఫ్ట్ సర్వీ మరియు అసెండ్ రికార్డ్స్ డివిజన్
ముఖ్య వంపుల G8/4038/93 అండ్ జారీ చేయబడిన ఆదేశము.

Page no 2

TRUE COPY

Bimival
4-1-95
INSPECTOR
Survey and Land Records
Ranga Reddy Dist

[Signature]
Ranga Reddy Dist



K3/4182/94
PC/777/94.

File No G8/4038/93 - 2 -

అనుసరించి పేర్ల కాలనీలయనుపంది తొల్యన పేర్ల రికార్డు అవకాశపేక
 మరియు వర్షా సహాయములకు వ్రాసుము చేసిన పేర్లు మరియు ముఖ్యముగా
 వకర, లుగల పేర్ల నంబరు(37) పేర్ల చేసి వాడులు చూపించినారు.
 మరియు వాడులు రాళ్ళు తొల్యన పేర్ల రికార్డు ప్రకారము ఖాయం
 చేసినారు. సూతనముగా వాడులు రాళ్ళు తొల్యనారు మరియు పేర్లు
 పేర్ల నంబరు మొత్తము వాడులు చూపినారు. పేర్ల వాడు రాళ్ళు మా
 ఎదుట తొల్యనారు. పేర్ల చేయి సందర్భములకు ప్రదేశమున కరణ
 ప్ర దారుడు మరియు ఇతర క్రయలు యుండిరి మొత్తము దివ్యము మా
 అందరి ఎదుట దివ్యనది చూసి వ్రాయించి ఇచ్చినది నిజము.

మందుల సంతకములు.

1. x x x ఇంజనీరు సంతకము.
2. x x x ఇంజనీరు సంతకము.
3. x x x తలవన సంతకము.

ఉరఖాస్తు దారుడి సంతకము.

x x x ఇంజనీరు సంతకము
 (S/O SATISH-MODI)
 Res. Dent. S.D. ROAD,
 Sec. BAD.

Before me.

x x x ఇంజనీరు సంతకము.
 21/12/94.
 (A.D. Survey)

Copied by: R. Kamalabai
 D.S.
 Compared by: M. Madhavi
 S.M.

TRUE COPY

Inspector
 Survey and Land Records
 Rang Reddy Div
 4-1-95

(Signature)




P.C. NO/777/94.

- Name of applicant --- Satish Modi
- 2. Date of application --- 31-12-94
- 3. Date of crediting Copying fee folio 575X2
- 4. Date of preparation of Copy ... 4-1-95
- 5. Date of issue of Copy ... 7-1-95
- 6. No. of words ... APP 200
- 7. Amount of Copying fee ... Rs 2/-
- 8. Name of Conyer ... D. B. Yadagiri
Em

Biniwas
24-1-95
INSPECTOR
Survey and Land Records
Ranga Reddy Dist

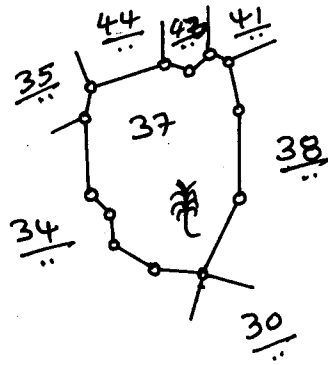
Em

K3



K3/4182/94

PCNO/777/94



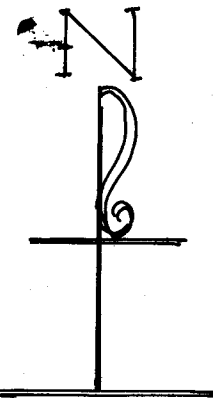
TRUE COPY

Simiver
INSPECTOR
Survey and Land Records
Ranga Reddy Dist
9-1-95

Sw
Sw

Copied by: *[Signature]*

Compared by: *[Signature]*



Touch plot SyNo: 37

Village: Begumpet

Mandal: Bala Nagar.

Taluka: (Tikarabud) Rajendrasagar.

Dist: Ranga Reddy.

Scale 8" = 1 mile.

Year = 1322 B.C.



P.C. NO/777/94.

Name of applicant --- Satish Modi
1. Date of application --- 31-12-94
1. Date of crediting Copying fee folio --- 0
1. Date of preparation of Copy --- 7-6-95
1. Date of issue of Copy --- 7-6-95
1. No. of words --- Tenuch (Syrno 37)
1. Amount of Copying fee --- Rs 50/-
1. Name of Copyist --- D. B. Yadagiri
Son

Siniwal
21-95

INSPECTOR
Survey and Land Records
Ranga Reddy Dist

D. B.
Son

PLAN SHOWING THE SYNO. 37 AT BEGUMPET
VILLAGE, BALANAGAR MANDAL, R. R. DIST.

AS per position TOTAL AREA A-1-2365.

