

15/2002-03 53,15,000 L.C. dt 29-10-02.

కృ. నెం. 3

శాంతి. శ్రీనివాస. కృష్ణ రెడ్డి


1996-97

పాలము వారి అనుభవము

అడంగల్ / ప్రభుత్వం

సర్వే మరియు సెటిల్ మెంట్ బంద్ బస్సు

హక్కుల రికార్డు



1	2	3	4	5	6	7	8	9	10	11	12	13	14	15	
వరుస నెంబరు	సర్వే మరియు సెటిల్ మెంట్ బంద్ బస్సు లోక వెల్దల పేరు వస్తూ పుస్తకం	చౌరీ విస్తీర్ణము	సాగుకు ఉపయోగపడని భూమి (వోట్లు తరాలు)	సాగుకు పనికివచ్చు భూమి	భూమి స్వభావము పట్టా / ఇలాం / ప్రభుత్వము	(ఇ.జి.టి)	భూమి వివరణ: మెట్ట / నీటిపారుదల మెట్ట / ఒకవంట మూడి / రెండు వంటల మూడి	జలాధారము మరియు స్వంత వనరు పుస్తకం వివరం; బావి పుస్తకం (పాలము వారి అనుభవము)	సర్వే మరియు సెటిల్ మెంట్ బంద్ బస్సు లోక వెల్దల పేరు వస్తూ పుస్తకం	భూమి వివరణ: మెట్ట / నీటిపారుదల మెట్ట / ఒకవంట మూడి / రెండు వంటల మూడి	భూమి వివరణ: మెట్ట / నీటిపారుదల మెట్ట / ఒకవంట మూడి / రెండు వంటల మూడి	భూమి వివరణ: మెట్ట / నీటిపారుదల మెట్ట / ఒకవంట మూడి / రెండు వంటల మూడి	అనుభవదారు పేరు	అనుభవదారు ఆధీనంలో ఉన్న విస్తీర్ణము	అనుభవ స్వభావము
x1	131 B... ..	0-27	0-01	0-26	బద్ద	2-35	మెట్ట	-	-	-	బెంతు	1. క్రొత్తమల రిమూవల్ 2. సెట్టి బెంతు	0-07 0-07		
x2	132 B... ..	1-21	0-03	1-18	బెట్ట	5-46	మెట్ట	-	-	-	1. క్రొత్తమల రిమూవల్ 2. సెట్టి బెంతు	0-13 0-27 0-15			
3	133 B... ..	1-17	0-03	1-14	బద్ద	5-06	మెట్ట	-	-	-	1. క్రొత్తమల రిమూవల్ 2. సెట్టి బెంతు	0-14 0-14 0-29 1-17			
14	134 B... ..	1-33				5-36	మెట్ట	-	-	-	1. క్రొత్తమల రిమూవల్ 2. సెట్టి బెంతు	0-18 0-18 0-37 1-33			



శాంతి. శ్రీనివాస. కృష్ణ రెడ్డి


అడంగల్ / పహాణి నెట్టి

పాలము వారి అనుభవము

సర్వే మరియు సెటిల్ మెంటు బంద్ బహు

హక్కుల రికార్డు

1	2	3	4	5	6	7	8	9	10	11	12	13	14	15
వరుస నెంబరు	సర్వే మరియు సెటిల్ మెంటు బంద్ బహు నెంబరు మరియు పాలము లేక చెల్ల వరుస వచ్చిన పుస్తకం	పూర్తి విస్తీర్ణము	సాగుకు ఉపయోగపడని భూమి (చోటు భారాలు)	సాగుకు పనికివచ్చని భూమి	భూమి స్వభావము వట్ట / ఇలాం / ప్రభుత్వము	(ఇ.టి)	భూమి వివరణ: మెట్ట / నిట్టారుదల మెట్ట / ఒకవంటు మూగాణి / రెండువంటుల మూగాణి	ఇలా భారము మరియు స్వంత వనరు పుస్తకం వివరణ	సర్వే మరియు సెటిల్ మెంటు బంద్ బహు నెంబరు	సర్వే మరియు సెటిల్ మెంటు బంద్ బహు నెంబరు	ఖాతాదారు / వట్టాదారు పేరు	అనుభవదారు పేరు	అనుభవదారు ఆధీనంలో ఉన్న విస్తీర్ణము	అనుభవ స్వభావము
135	10400	0-13	0-03	0-10	మట్ల	0-19	మట్ల	1	1		1. రోజుమల రోజుమల 0-03 2. సప్రసిద్ధి రోజుమల 3/0 రోజుమల 3. మునిగంట చిన్న రోజుమల 3/0 సోలెయిడ్ రోజుమల	రోజుమల రోజుమల సప్రసిద్ధి రోజుమల మునిగంట చిన్న రోజుమల	0-03 0-05 0-05	
136	10400	1-23	0-11	1-12	మట్ల	2-27	మట్ల	-	-		1. రోజుమల రోజుమల 0-16 2. సప్రసిద్ధి రోజుమల 3/0 రోజుమల 3. మునిగంట చిన్న రోజుమల 3/0 రోజుమల 4. రోజుమల 0-31	రోజుమల రోజుమల సప్రసిద్ధి రోజుమల మునిగంట చిన్న రోజుమల	0-16 0-16 0-31 1-23	
137	10400	1-01	0-02	0-39	మట్ల	3-06	మట్ల	1	1		1. రోజుమల రోజుమల 2. సప్రసిద్ధి రోజుమల 3. మునిగంట చిన్న రోజుమల	రోజుమల రోజుమల సప్రసిద్ధి రోజుమల మునిగంట చిన్న రోజుమల	0-10 0-10 0-41	
138	10400	2-00	-	-	మట్ల	0-76	మట్ల	-	-		1. రోజుమల రోజుమల 2. సప్రసిద్ధి రోజుమల 3. మునిగంట చిన్న రోజుమల	రోజుమల రోజుమల సప్రసిద్ధి రోజుమల మునిగంట చిన్న రోజుమల	0-40 0-40 1-00	
										104			2-00	



By: Mandal Revenue Officer
 Keesara Mandal, R. R. Dist.

146/2002-03 53,15,000 L.C. dt 29-10-02.
 పేజీ నెం. 3

అడంగల్ / పహాణి

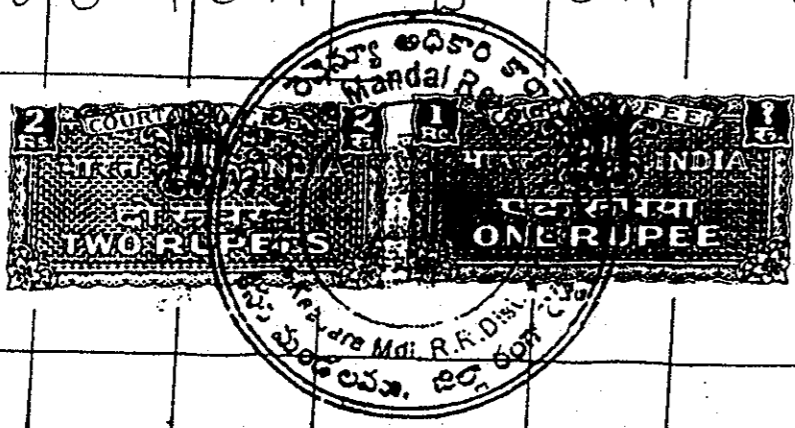

డా. రింపల్లి
 మం. కి.పా.
 డి. కు.సా.వే.డి

1996-97 పాలము వారి అనుభవము

సర్వే మరియు సెటిల్మెంటు బంద్ బిస్తు

హక్కుల రికార్డు

1	2	3	4	5	6	7	8	9	10	11	12	13	14	15
వరుస నెంబరు	సర్వే మరియు సెటిల్మెంటు బంద్ పాలము లోక వెంకటేశ్వర వసుదేవ వసుదేవ వసుదేవ వసుదేవ	పూర్తి విస్తీర్ణము	సాగుకు ఉపయోగపడని భూమి (వోటుల వారాబు)	సాగుకు పనికివచ్చు భూమి	భూమి స్వభావము పట్టు / ఇవాం / ప్రభుత్వము	(కొల్లె)	భూమి వివరణ: మెట్ల / నిట్టారుల మెట్ల / ఒక పంట మార్గాణ / రెండు పంటల మార్గాణ	జలాధారము మరియు స్వంత వనరు పున్నా వనరు; బావి పున్నా (పాత ధాన్య కేంద్రాలు)	సాగు మరియు సెటిల్మెంటు బంద్ పాలము (అయకట్టు)	ఖాతాదారు / పట్టాదారు పేరు	అనుభవదారు పేరు	అనుభవదారు ఆధీనంలో ఉన్న విస్తీర్ణము	అనుభవ స్వభావము	
137	127 అంబేద్కర్	1-31	0-04	1-27	పట్టు	20=07	ఆ. ఖా.బి	చెల్ల	1-27	64	మునిగంటి చిన్న అమ్మయ్య 5/0	మునిగంటి చిన్న అమ్మయ్య	1-31	
138	128 అంబేద్కర్	4-34	0-15	4-14	పట్టు	6=76	పట్టు	-	-	64	1. మునిగంటి చిన్న అమ్మయ్య 5/0 నిరాయణ 2-17	మునిగంటి చిన్న అమ్మయ్య	2-17	
											2. ఆళ్లపాల రెవెన్యూ 5/0 అమ్మయ్య	ఆళ్లపాల రెవెన్యూ	2-17	
											3. ఆళ్లపాల రెవెన్యూ 5/0 అమ్మయ్య	ఆళ్లపాల రెవెన్యూ	4-34	
139	124 అంబేద్కర్	2-03	0-04	1-34	పట్టు	7=40	పట్టు	-	-		1. ఆళ్లపాల రెవెన్యూ 5/0 అమ్మయ్య	ఆళ్లపాల రెవెన్యూ	0-21	
											2. పట్టినిరాయణ 5/0 అమ్మయ్య	పట్టినిరాయణ	0-21	
											3. మునిగంటి చిన్న అమ్మయ్య 5/0	మునిగంటి చిన్న అమ్మయ్య	1-01	
											నిరాయణ 1-01		2-03	
140	130 అంబేద్కర్	0-18	0-04	0-14	పట్టు	0-19	పట్టు	-	-		1. ఆళ్లపాల రెవెన్యూ 5/0 అమ్మయ్య	ఆళ్లపాల రెవెన్యూ	0-04	
											2. పట్టినిరాయణ 5/0 అమ్మయ్య	పట్టినిరాయణ	0-04	
											3. మునిగంటి చిన్న అమ్మయ్య 5/0	మునిగంటి చిన్న అమ్మయ్య	0-07	
											నిరాయణ 0-18		0-18	



Handwritten signature and official stamp of the Mandal Revenue Officer, with the name 'R.R. Dima' visible.

సర్వే మరియు సెటిల్మెంటు బందోబస్తు

హక్కుల రికార్డు

1	2	విస్తీర్ణము			6	7	8	9	10	11	12	13	14	15
వరుస నెంబరు	సర్వే మరియు సెటిల్మెంటు బందోబస్తు లేక చెల్లిన పేరు వచ్చిన పుస్తకం	చార్జి విస్తీర్ణము	సాగుకు ఉపయోగపడని భూమి (చాటు బయలు)	సాగుకు పనికివచ్చు భూమి	భూమి స్వభావము పట్టా / ఇవాం / ప్రభుత్వము	(ఇచ్చి)	భూమి వివరణ : మొట్ట / నీటిపారుదల మొట్ట / ఒక పంట మాగాణి / రెండు పంటల మాగాణి	జాబ్బాదారు మరియు సర్వేయి	సర్వే నెంబరు	భూమి నెంబరు	భూమిదారు / పట్టాదారు పేరు	అనుభవదారు పేరు	అనుభవదారు ఆధీనంలో ఉన్న విస్తీర్ణము	అనుభవ స్వభావము
57	127 చాటు బయలు	1-31	0-09	1-27	నిచ్చి	20-07	ఉ.బి.బి	281	1-27	64	మునిగంట రెవెన్యూ అమూల్యం 30	మునిగంట రెవెన్యూ అమూల్యం	1-31	చిత్తూరు
58	128 చాటు బయలు	4-34	0-15	4-19	నిచ్చి	6-76	నిచ్చి	1	-	64	మునిగంట రెవెన్యూ అమూల్యం 30	మునిగంట రెవెన్యూ అమూల్యం	2-17	చిత్తూరు
59	129 చాటు బయలు	2-03	0-09	1-39	నిచ్చి	7-40	నిచ్చి	1	-	209	కొంపిల రెవెన్యూ అమూల్యం	కొంపిల రెవెన్యూ అమూల్యం	1-08	చిత్తూరు
60	130 చాటు బయలు	0-18	0-09	0-19	నిచ్చి	0-19	నిచ్చి	1	-	281	కొంపిల రెవెన్యూ అమూల్యం	కొంపిల రెవెన్యూ అమూల్యం	0-21	చిత్తూరు
61	131 చాటు బయలు	0-27	0-07	0-28	నిచ్చి	2-35	నిచ్చి	1	-	64	కొంపిల రెవెన్యూ అమూల్యం	కొంపిల రెవెన్యూ అమూల్యం	0-21	చిత్తూరు
										209	కొంపిల రెవెన్యూ అమూల్యం	కొంపిల రెవెన్యూ అమూల్యం	0-09	చిత్తూరు
										281	కొంపిల రెవెన్యూ అమూల్యం	కొంపిల రెవెన్యూ అమూల్యం	0-05	చిత్తూరు
										64	కొంపిల రెవెన్యూ అమూల్యం	కొంపిల రెవెన్యూ అమూల్యం	0-07	చిత్తూరు
										209	కొంపిల రెవెన్యూ అమూల్యం	కొంపిల రెవెన్యూ అమూల్యం	0-07	చిత్తూరు
										281	కొంపిల రెవెన్యూ అమూల్యం	కొంపిల రెవెన్యూ అమూల్యం	0-07	చిత్తూరు
										64	కొంపిల రెవెన్యూ అమూల్యం	కొంపిల రెవెన్యూ అమూల్యం	0-07	చిత్తూరు
										64	కొంపిల రెవెన్యూ అమూల్యం	కొంపిల రెవెన్యూ అమూల్యం	0-13	చిత్తూరు



Cancel 4/04 నెంబరు 3

[Handwritten signature]

Mandal Revenue Office, Koppal Mandal

Mandal Revenue Office

రాష్ట్ర రోజుల
కొరవల
#

1994-95

5/2002-03 53,15,000 L.C. dt 29-10-02.


సెం. 3

అడవి / పహాణి క్రమం

పాలము వారి అనుభవము

సర్వే మరియు సెటిల్మెంటు బంద్ బస్సు

హక్కుల రికార్డు



సర్వే మరియు సెటిల్మెంటు బంద్ బస్సు నెంబరు లేక సెట్ల వరుస పుస్తకం	చార్జి విస్తరము	సాగుకు ఉపయోగపడని భూమి (పోటు బలాలు)	సాగుకు పనికివచ్చని భూమి	భూమి స్వభావము వల్ల / ఇనాం / ప్రభుత్వము	(కొల్ల)	భూమి వివరణ : మెట్ట / నీటిపారుదల మెట్ట / ఒక పంట మార్గాణి / రెండు పంటల మార్గాణి	జలాధారము మరియు స్వంత స్వభావము	సెంబరు	ఖాతాదారు / పట్టాదారు పేరు	అనుభవదారు పేరు	అనుభవదారు అధీనంలో ఉన్న పట్టాము	అనుభవ స్వభావము	
2	3	4	5	6	7	8	9	10	11	12	13	14	15
132 సెట్లంబు	1-21	0-03	1-18	విల్వ	5-46	విల్వ	-	-	209 281 64	కోమల రామయ్య సిద్దిగాయల అంబిగంటి చిన్న రామయ్య	కోమల రామయ్య సిద్దిగాయల అంబిగంటి చిన్న రామయ్య	0-15 0-15 0-31	విల్వంబు 4
133 సెట్లంబు	1-17	0-03	1-14	విల్వ	5-06	విల్వ	-	-	209 281 64	కోమల రామయ్య సిద్దిగాయల అంబిగంటి చిన్న రామయ్య	కోమల రామయ్య సిద్దిగాయల అంబిగంటి చిన్న రామయ్య	0-14 0-14 0-29	 4
134 సెట్లంబు	1-33	-	1-33	విల్వ	3-36	విల్వ	-	-	209 281 64	కోమల రామయ్య సిద్దిగాయల అంబిగంటి చిన్న రామయ్య	కోమల రామయ్య సిద్దిగాయల అంబిగంటి చిన్న రామయ్య	0-18 0-18 0-37	 4
135 సెట్లంబు	0-13	0-03	0-10	విల్వ	0-19	విల్వ	-	-	209 281 64	కోమల రామయ్య సిద్దిగాయల అంబిగంటి చిన్న రామయ్య	కోమల రామయ్య సిద్దిగాయల అంబిగంటి చిన్న రామయ్య	0-03 0-05 0-05	
136 సెట్లంబు	1-23	-	-	విల్వ	2-29	విల్వ	-	-	209 281 64	కోమల రామయ్య సిద్దిగాయల అంబిగంటి చిన్న రామయ్య	కోమల రామయ్య సిద్దిగాయల అంబిగంటి చిన్న రామయ్య	0-16 0-16 0-31	



146/2002-03-53, 15,000 L.C. dt 29-10-02.
 పేజీ నెం. 3

రెవెన్యూ డివిజన్
 కె.ఎస్. జిల్లా

1994-95

అదనపు పహణి కరెన్సీ


పాలము వారి అనుభవము

సర్వే మరియు సెటిల్మెంటు బంద్ బస్సు

హక్కుల రికార్డు



1	2	3	4	5	6	7	8	9	10	11	12	13	14	15
వరుస నెంబరు	సర్వే మరియు సెటిల్మెంటు బంద్ మరియు పాలము లోకాల వరుస నెంబరు	పూర్తి విస్తీర్ణము	సాగుకు కుయ్యోగుడవి భూమి (చోటు బలాలు)	సాగుకు భూమి	భూమి స్వభావము పట్టు / ఇవాం / ద్రభుత్వము	(ఇచ్చి)	భూమి వివరణ: మొట్ట / సీటిపోరుదల మొట్ట / ఒక పంట మార్గాణి / రెండు పంటల మార్గాణి	జలాధారుల పేర్లు	సర్వే మరియు సెటిల్మెంటు బంద్ మరియు పాలము లోకాల వరుస నెంబరు	భూమి నెంబరు	భూమిదారు / పట్టాదారు పేరు	అనుభవదారు పేరు	అనుభవదారు ఆధీనంలో ఉన్న విస్తీర్ణము	అనుభవ స్వభావము
147	137	1-01	0-02	0-24	వి.జి.	0-06	మట్ట			207	కె.ఎస్.ఎ. రెవెన్యూ	కె.ఎస్.ఎ. రెవెన్యూ	0-10	మట్టాది
										281	సెట్టి గారియ్య	సెట్టి గారియ్య	0-10	
										64	మొదల గారియ్య	మొదల గారియ్య	0-21	
148	138	2-00	-	2-00	వి.జి.	0-76	మట్ట			207	కె.ఎస్.ఎ. రెవెన్యూ	కె.ఎస్.ఎ. రెవెన్యూ	0-20	
										281	సెట్టి గారియ్య	సెట్టి గారియ్య	0-10	
										64	మొదల గారియ్య	మొదల గారియ్య	1-00	



Name of the Applicant
 Date of the Application
 Date of Preparation
 Date of Approval
 Date of Issue
 No. of File

Dy. Mandal Revenue Officer
 Keesara Mandal, K.S. Dist.
 13/10/04


Handwritten text: 44/04

Handwritten notes and signatures at the top center.

సర్వే మరియు సెటిల్ మెంట్ బుక్ పుస్తకం

పాక్కల రికార్డు


వరుస నెంబరు	సర్వే మరియు సెటిల్ మెంట్ బుక్ నెంబరు	విస్తీర్ణము			భూమి స్వభావము సబ్ క్లాస్/క్లాస్/ప్రభుత్వము	శిస్తు రూ.	భూమి వివరణ మెట్రిక్/సీటిపారురు మెట్రిక్ ఒక పంట మాగాణి/రెండు పంటల మాగాణి	జలదారుము మరియు స్వంత వనరు వున్నా వివరం బాని వున్నా (పాతద లేదా కొత్తద)	నిటి పారుదల చేయదా ఉన్నా/ఉన్నా (అవును/కాదు)	పాక్కల రికార్డు నెంబరు	పాక్కల రికార్డు పేరు	అనుభవదారు పేరు	అనుభవదారు ఆధీనంలో వున్న విస్తీర్ణము	అనుభవ స్వభావము.
		తూర్పు విస్తీర్ణము	పాగుకు ఉపయోగపడని భూమి (పంటలు భూమి)	పాగుకు పనికి వచ్చు భూమి										
137	127	1-31	0-4	1-27	20-07	20-07	1	1-27	69	మునుగోటి రెవెన్యూ డివిజన్	మునుగోటి రెవెన్యూ డివిజన్	1-31	మునుగోటి రెవెన్యూ డివిజన్	
138	128	4-39	0-15	4-19	6-76	6-76	1	1	69	మునుగోటి రెవెన్యూ డివిజన్	మునుగోటి రెవెన్యూ డివిజన్	2-7	మునుగోటి రెవెన్యూ డివిజన్	
									281	గ్రామీణ సర్కారు రెవెన్యూ డివిజన్	గ్రామీణ సర్కారు రెవెన్యూ డివిజన్	4-09	గ్రామీణ సర్కారు రెవెన్యూ డివిజన్	
												1-08		
139	129	2-03	0-4	1-39	7-40	7-40	1	1	209	గ్రామీణ రెవెన్యూ డివిజన్	గ్రామీణ రెవెన్యూ డివిజన్	0-21	గ్రామీణ రెవెన్యూ డివిజన్	
									281	సర్కారు రెవెన్యూ డివిజన్	సర్కారు రెవెన్యూ డివిజన్	0-21		
									69	మునుగోటి రెవెన్యూ డివిజన్	మునుగోటి రెవెన్యూ డివిజన్	1-01		
140	130	0-18	0-4	0-14	0-19	0-19	1	1	209	గ్రామీణ రెవెన్యూ డివిజన్	గ్రామీణ రెవెన్యూ డివిజన్	0-04		
									281	సర్కారు రెవెన్యూ డివిజన్	సర్కారు రెవెన్యూ డివిజన్	0-05		
									69	మునుగోటి రెవెన్యూ డివిజన్	మునుగోటి రెవెన్యూ డివిజన్	0-9		



సర్వే మరియు సెటిల్ మెంటు బండ్ బిల్లు

హక్కుల రికార్డు

వరుస నెంబరు	సర్వే మరియు సెటిల్ మెంటు బండ్ బిల్లు నెంబరు	విస్తీర్ణము			భూమి స్వభావము పట్టా/ఇలాం/ప్రభుత్వము	శిస్తు రూ.	భూమి వివరణ మెట్ట/నీటిపారుదల మెట్ట ఒక పంట మార్గాడి/రెండు పంటల మార్గాడి	జలదారుము మరియు స్వంత మరియు పున్జిద్ వివరం బావి పున్జిద్ (సాతత లేదా కొత్తది)	నీటి పారుదల వేయదగు విస్తీర్ణము	అనుభవదారు పేరు	అనుభవదారు ఆధీనంలో వున్న విస్తీర్ణము	అనుభవ స్వభావము.		
		పూర్తి విస్తీర్ణము	సాగుకు	కనయోగపడని భూమి (పోటు ఇలాబు)										
1	2	3	4	5	6	7	8	9	10	12	13	14	15	
141	131	0-27	0-1	0-26	26	2-35	మెట్	-	-	209	అనుభవదారు పేరు	అనుభవదారు పేరు	0-07	అనుభవ స్వభావము.
										281	అనుభవదారు పేరు	అనుభవదారు పేరు	0-07	
										64	అనుభవదారు పేరు	అనుభవదారు పేరు	0-13	
142	132	1-21	0-3	1-18	26	5-46	మెట్	-	-	209	అనుభవదారు పేరు	అనుభవదారు పేరు	0-15	
										281	అనుభవదారు పేరు	అనుభవదారు పేరు	0-15	
										69	అనుభవదారు పేరు	అనుభవదారు పేరు	0-39	
143	133	1-17	0-3	1-14	26	5-06	మెట్	-	-	209	అనుభవదారు పేరు	అనుభవదారు పేరు	0-19	
										281	అనుభవదారు పేరు	అనుభవదారు పేరు	0-19	
										69	అనుభవదారు పేరు	అనుభవదారు పేరు	0-39	

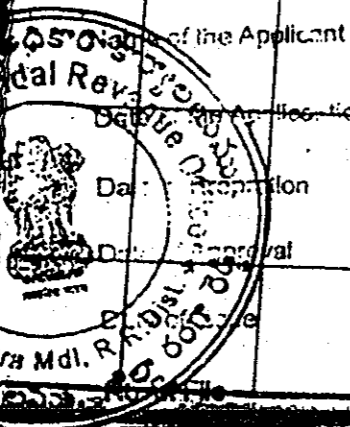


Handwritten signature and date: 10/7/44

సర్వే మరియు సెటిల్ మెంటు బంద్ బస్సు

పాక్కల రికార్డు

1	2	3	4		6	7	8	9	10	11	12		13	14	15
			పాగుకు	పాగుకు							అనుభవదారు పేరు	అనుభవదారు ఆధీనం వస్తే విస్తీర్ణము			
144	134	1-33	-	1-33	26	3-36	వేల్	1	1	204	గ్రామం రెవెన్యూ 1/0 రెవెన్యూ 1/0	గ్రామం రెవెన్యూ 1/0 రెవెన్యూ 1/0	0-18	గ్రామం రెవెన్యూ	
										281	పల్లి రెవెన్యూ 1/0 రెవెన్యూ 1/0	పల్లి రెవెన్యూ 1/0 రెవెన్యూ 1/0	0-18	11	
										69	అమలిగండ్ల రెవెన్యూ 1/0 రెవెన్యూ 1/0	అమలిగండ్ల రెవెన్యూ 1/0 రెవెన్యూ 1/0	0-37	11	
145	135	0-13	0-3	0-10	26	0-19	వేల్	1	1	209	గ్రామం రెవెన్యూ 1/0 రెవెన్యూ 1/0	గ్రామం రెవెన్యూ 1/0 రెవెన్యూ 1/0	0-03	11	
										281	పల్లి రెవెన్యూ 1/0 రెవెన్యూ 1/0	పల్లి రెవెన్యూ 1/0 రెవెన్యూ 1/0	0-05	11	
										69	అమలిగండ్ల రెవెన్యూ 1/0 రెవెన్యూ 1/0	అమలిగండ్ల రెవెన్యూ 1/0 రెవెన్యూ 1/0	0-05	11	
146	136	1-13	0-11	1-12	26	2-29	వేల్	1	1	209	గ్రామం రెవెన్యూ 1/0 రెవెన్యూ 1/0	గ్రామం రెవెన్యూ 1/0 రెవెన్యూ 1/0	0-16		
										281	పల్లి రెవెన్యూ 1/0 రెవెన్యూ 1/0	పల్లి రెవెన్యూ 1/0 రెవెన్యూ 1/0	0-16		
										69	అమలిగండ్ల రెవెన్యూ 1/0 రెవెన్యూ 1/0	అమలిగండ్ల రెవెన్యూ 1/0 రెవెన్యూ 1/0	0-31		




Handwritten signature and date: 20/4/04


Handwritten signature and date: 20/4/04

సర్వే మరియు సెటిల్ మెంట్ బండ్ బస్సు

హక్కుల రికార్డు




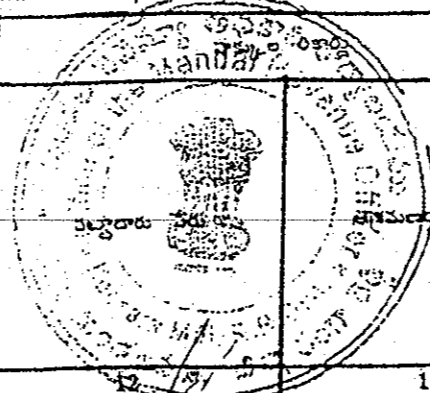
1	2	3	4	5	6	7	8	9	10	11	12	13	14	15
వరుస నెంబరు	సర్వే మరియు సెటిల్ మెంట్ పాలము వోల్ టెల్లీ పేరు ఏమైనా ఉన్నట్లైతే	ప్రాధికారము	సాగు పనులు (పాటు భూములు)	సాగు పనులు	భూమి స్వభావము వచ్చే/ఇలాంటి/ప్రభుత్వము	శిస్తు రూ.	భూమి వివరణ మొట్టమొదట/సేద్యం/మొక్కలు/రెండు పంటల మూలం	జలదారుల మరియు సర్వేల వనరుల పుస్తకం వివరం బాని పుస్తకం (పాతదా లేదా కొత్తదా)	నిజ పాఠకుల కేసు నెంబరు	అనుభవదారు పేరు	అనుభవదారు ఆధీనం వున్న విస్తీర్ణము	అనుభవ సభాపము.		
147	139 అనుభవదారు	1-01	0-2	0-29	విడి	3-06	విడి	1	-	209	అనుభవదారు పేరు అనుభవదారు పేరు	అనుభవదారు పేరు అనుభవదారు పేరు	0-10	అనుభవ సభాపము.
	/	/	/	/	/	/	/	/		281	అనుభవదారు పేరు అనుభవదారు పేరు	అనుభవదారు పేరు అనుభవదారు పేరు	0-10	
	/	/	/	/	/	/	/	/		69	అనుభవదారు పేరు అనుభవదారు పేరు	అనుభవదారు పేరు అనుభవదారు పేరు	0-11	
148	138 అనుభవదారు	2-0	-	2-0	విడి	0-76	విడి	1	-	209	అనుభవదారు పేరు అనుభవదారు పేరు	అనుభవదారు పేరు అనుభవదారు పేరు	0-10	
	/	/	/	/	/	/	/	/		281	అనుభవదారు పేరు అనుభవదారు పేరు	అనుభవదారు పేరు అనుభవదారు పేరు	0-10	
	/	/	/	/	/	/	/	/		69	అనుభవదారు పేరు అనుభవదారు పేరు	అనుభవదారు పేరు అనుభవదారు పేరు	1-0	



Dy. Mandal Revenue Officer
 Keesara Mandal, R. R. Dist.
 18/1/09
 109

గ్రామము: అమిరి మండలము/తాలూకా: అమిరి జిల్లా: కర్నూలు

వరుస నెంబర్	వర్గ బంధం								నిజాయతం నెంబర్	నిజాయతం ప్రమాణం నెంబర్	ఖాతా నెం.	అర్జీదారు పేరు	అర్జీదారు పేరు	అర్జీదారు వర్గం	అర్జీదారు స్థలం	కొండారు అనులాగు రాకబురారు పేరు	వర్గం	అయిదవ వర్గం
	వర్గ నెంబరు	చిట్టం		వికర: చిట్టం	రూపి వ్యయం (వర్షా భాం రేదా ప్రభుత్వ రూపి)	శిల్ప	వర్గం	వర్గం										
	నక్ డివిజన్ నెం.	మొత్తం (ఎకరాంతో)	హాగుకాచి చిట్టం పాటు ఫిరాయి															
137	127	1-31	0-04	1-27	విల్ల	2002	0.00	విల్ల	1-27		మునుగోటి రెవెన్యూ	మునుగోటి రెవెన్యూ	1-31					
138	128	4-39	0-15	4-19	విల్ల	6-76					మునుగోటి రెవెన్యూ	మునుగోటి రెవెన్యూ	2-17					
139	129	2-03	0-04	1-39	విల్ల	7-40					కొంపాల రెవెన్యూ	కొంపాల రెవెన్యూ	2-03					
140	130	0-18	0-4	0-14	విల్ల	0-19					కొంపాల రెవెన్యూ	కొంపాల రెవెన్యూ	0-18					
141	131	0-27	0-01	0-26	విల్ల	2-35					కొంపాల రెవెన్యూ	కొంపాల రెవెన్యూ	0-27					
142	132	1-21	0-03	1-18	విల్ల	5-46					కొంపాల రెవెన్యూ	కొంపాల రెవెన్యూ	1-21					
143	133	1-71	0-03	1-14	విల్ల	5-06					కొంపాల రెవెన్యూ	కొంపాల రెవెన్యూ	1-71					
144	134	1-33	-	1-33	విల్ల	3-36					కొంపాల రెవెన్యూ	కొంపాల రెవెన్యూ	1-33					

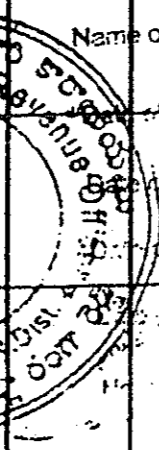

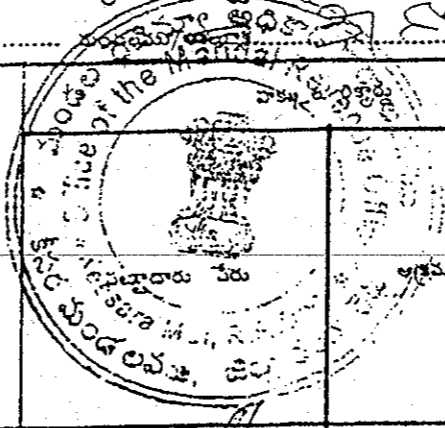


By: [Signature]

గ్రామము: రొంకెళ్ళ

జిల్లా: రొంకెళ్ళ

సర్కారు నెంబరు	వర్గ లంబం							విస్తీర్ణం	విస్తీర్ణం	వార్డు నెం.	అప్లికంట్ పేరు	అప్లికంట్ వయస్సు	అప్లికంట్ వృత్తి	కొలదారు అమలాబు లాకట్టదారు పేరు	వర్గం	అప్లికంట్ పేరు
	వర్గ నెంబరు	వర్గం	విస్తీర్ణం	విస్తీర్ణం	విస్తీర్ణం	విస్తీర్ణం	విస్తీర్ణం									
145	135	0-13	0-03	0-10	వి.కె.	0-19	వి.కె.	1	1		కొండవలస రామారావు	కొండవలస రామారావు	0-13	వి.కె.		
146	136	1-23	0-11	1-12	వి.కె.	2-24	వి.కె.	1	1		కొండవలస రామారావు	కొండవలస రామారావు	1-23	వి.కె.		
147	137	1-01	0-02	0-39	వి.కె.	3-66	వి.కె.	1	1		కొండవలస రామారావు	కొండవలస రామారావు	1-01	వి.కె.		
148	138	2-0	-	2-0	వి.కె.	6-76	వి.కె.	1	1		కొండవలస రామారావు	కొండవలస రామారావు	2-0	వి.కె.		



Dy. Mandal Revenue Officer
Keosara Mandal, R. K. Dist.

సం

44/10

రాకల నెంబరు	సర్వే నెంబర్ పాటు నామ చేసు పేరు లేక వట్టి భూమి భూమి	వివరములు				సర్వేలో చేర్చిన కట్టె రకం	సర్వే ప్రకారము వివరములు			భూమి విస్తీర్ణం	భూమి వివరము	ఇతర హక్కుల మరియు బాధ్యతలు	చెట్టుకాతి సంఖ్య	మొత్తం సమగ్ర మొత్తం	వాస్తవముగా సాగు చేయువాని పేరు తండ్రి పేరు	అతడు సర్వే చేయు విధానము	కొలు కట్టబడిన భూమి విస్తీర్ణము	విద్యాము అదనపు కొలు
		మొత్తం విస్తీర్ణం	పాటు రకాలు	తరము	సర్వే ప్రకారము వివరములు													
					వా. పా. రకం		అవికాది దొపసలు లేక బాగాయతు	వారమునకు రాబడిన విస్తీర్ణము										
137	127 కొండపాపి చివరి వట్టి	1.31	004	1.27	20.707	6.123	2.601	1.227	130	306	భూమి సర్వేలో 30.00 అకరాలకు 4 మల్లయ్య 5/04 1/2			19.30	అల్లసూరి రెవెన్యూ			
138	128 పొంగిపూడి వట్టి	4.34	015	4.19	6.76	1.000			64	291	మొదటి సర్వేలో 37.00 అకరాలకు 4 కల్లసూరి సర్వేలో 30.00 అకరాలకు 5/00 రెవెన్యూ 1/2				అల్లసూరి రెవెన్యూ 1/4 " సర్వేలో 30.00 అకరాలకు 4 మల్లయ్య 5/04 1/2			
139	129 యెంబున చివరి వట్టి	2.03	004	1.39	7.40	"	3.000		209	291	కల్లసూరి రెవెన్యూ 30.00 అకరాలకు 4 మల్లయ్య 5/00 రెవెన్యూ 1/2				యెంబున			
140	130 యెంబున చివరి వట్టి	0.48	0.00	0.44	0.49	"	1	1			యెంబున				యెంబున			
141	131 యెంబున చివరి వట్టి	0.27	0.01	0.26	2.35	"	1	1			యెంబున				యెంబున			
142	132 యెంబున చివరి వట్టి	1.21	0.03	1.18	5.46	"	1	1			యెంబున				యెంబున			
143	133 యెంబున చివరి వట్టి	1.17	0.02	1.14	5.06	"	1	1			యెంబున				యెంబున			
144	134 యెంబున చివరి వట్టి	1.33	1	1.33	3.86	"	1	1			యెంబున				యెంబున			

By: Mandal Revenue Officer 20/1/01

బంద్ బస్తు రికార్డు

హక్కుల రికార్డు

సేద్యపు వివరములు

2004/1979/80

దాఖల నెంబరు	సర్వే నెంబర్ పొలు నామ చేసు పేరు లేక పట్టా నామం భూమి	వివరములు			సేద్యార్థం చేయిన తేదీ రకం	సేద్యార్థం ప్రకారము వివరములు			భాషావిధాని	భాషాధారు పేరు తండ్రి పేరు మరియు స్థలము నివాస స్థలము	స్వాధీన విధము	ఇతర హక్కుల మరియు బాధ్యతలు	చెట్టుకాకి సంఖ్య	పూన సంవత్సరం మరియు మొత్తం	వాస్తవముగా సాగు చేయువాని పేరు తండ్రి పేరు	అతడు సేద్యం చేయు విధానము	కాలు కట్టబడిన భూమి విస్తీర్ణము	చిట్టాను అంగీకారం పోలు
		మొత్తం విస్తీర్ణం	సాగు రకాలు	తరీఖు		వాసావకం ఆదాయము	అభివృద్ధి దోహదపడు లేక బాగాయతు	వారమునకు రాబడిన విస్తీర్ణము										
1	2	3	4	5	6	7	8	9	10	11	12	13	14	15	16	17	18	19
145	135 మల్లారావు పట్టా	0-13	0-03	0-70	0-19	భూమి	-	-	29 291 69	రెవెన్యూ కలెక్టరేట్/ం రంగారావు 4 సర్వే నెంబర్లు/ం 4 Y 4 సర్వే నెంబర్లు/ం 4 సర్వే నెంబర్లు/ం	X	X	178	రెవెన్యూ కలెక్టరేట్/ం 4 సర్వే నెంబర్లు/ం 4 సర్వే నెంబర్లు/ం	X			
146	136 రెవెన్యూ పట్టా	1-23	0-11	1-12	2-24	4	-	-		రెవెన్యూ	"	X	"	రెవెన్యూ	X			
147	137 రెవెన్యూ పట్టా	1-01	0-02	0-39	3-66	"	-	-		రెవెన్యూ	"	X	"	రెవెన్యూ	X			
148	138 రెవెన్యూ పట్టా	2-00	-	2-00	6-76	"	-	-		రెవెన్యూ	4	X	"	రెవెన్యూ	X			

2004/29/04

By Mandal Revenue Officer
Keesara Mandal, R.R. Dist.
20/1/04

బంద్ బస్సు రికార్డు

పాక్కుల రికార్డు

సేద్యపు వివరములు

1965/66

దాకల నెంబరు	సర్వే నెంబర్ పోటు నాప చేసు సేరు లేక పట్టణానాం భూమి	వివరములు			సేద్యం చేసిన రకం	సేద్యం ప్రకారము వివరములు			భాతావికాని	భాతాదారు సేరు తండ్రి పేరు మరియు స్థలము నివాస స్థలము	స్వాధీన విధము	ఇతర పాక్కుల మరియు బాధ్యతలు	చెట్టుజాతి సంఖ్య	ఘన సంవత్సర మరియు మొత్తం	పాస్తవముగా సాగు చేయువాని పేరు తండ్రి పేరు	అతరు సేద్యం చేయు విధానము	కాలు కట్టబడిన భూమి విస్తీర్ణము	ఎక్కడు అదనపు కాలు
		మొత్తం విస్తీర్ణం	పోటు రకాలు	శతము		వాపారకం అదాయము	అభిలాషి దోవనలు లేక బాగాయతు	వారమునకు తాలూకా విస్తీర్ణము										
1	2	3	4	5	6	7	8	9	10	11	12	13	14	15	16	17	18	19
	127 తాతాపంపు పట్టణ	1-31	0-44	1-27	23-45	1-11	1-11	1-27		బుద్ధివంతుల రెవెన్యూ చేరుకోవలసి	తండ్రి పేరు	X	X	1565 66	X	X	X	X
	128 సంగమము పట్టణ	4-34	0-15	4-19	6-80	1	1	1		తండ్రి పేరు మరియు స్థలము నివాస స్థలము	తండ్రి పేరు	X	X	3	X	X	X	
	129 యోబాన పట్టణ	2-33	0-4	1-39	7-40	1	1	1-39		యోబాన రెవెన్యూ సెక్షన్	యోబాన రెవెన్యూ	X	X	2	X	X	X	
	130 యోబాన పట్టణ	0-18	0-4	0-14	0-20	1	1	1		యోబాన రెవెన్యూ	యోబాన రెవెన్యూ	X	X	2	X	X	X	
	131 యోబాన పట్టణ	0-27	0-1	0-26	2-25	1	1	0-26		యోబాన రెవెన్యూ	యోబాన రెవెన్యూ	X	X	2	X	X	X	
	132 యోబాన పట్టణ	1-24	0-3	1-18	5-50	1	1	1-18		యోబాన రెవెన్యూ	యోబాన రెవెన్యూ	X	X	2	X	X	X	
	133 యోబాన పట్టణ	1-17	0-3	1-14	5-70	1	1	1-14		యోబాన రెవెన్యూ	యోబాన రెవెన్యూ	X	X	2	X	X	X	

బందో బస్తు రికార్డు

హక్కుల రికార్డు

సేద్యపు వివరములు

సంఖ 1965/66

దాకల నెంబరు	సర్వే నెంబర్ శాతు నాప చేసు పేరు లేక పట్టా ఇలాం భూమి	వివరములు			సెల్వార్లో మానిన శస్తు రకం	సెల్వారు ప్రకారము వివరములు			భాతావకాని	భాతాదారు పేరు తండ్రి పేరు మరియు స్థలము నివాస స్థలము	స్వాధీన విధము	ఇతర హక్కుల మరియు బాధ్యతలు	చెట్టుజాతి సంఖ్య	ఘన సంవత్సర మరియు మొత్తం	వాస్తవముగా సాగు చేయువాని పేరు తండ్రి పేరు	అతడు సేద్యం చేయు విధానము	కొలు కప్పబడిన భూమి విస్తీర్ణము	విస్తీర్ణం అడవు కొలు
		మొత్తం విస్తీర్ణం	శాతు రకాలు	తడిమ్మ		వాసావకం ఆదాయము	అదితాది దోపపలు లేక బాగాయతు	వారమునకు రాబడిన విస్తీర్ణము										
1	2	3	4	5	6	7	8	9	10	11	12	13	14	15	16	17	18	19
	134 కుల్లూరి శివారావు	1.33	-	1.33	3-40	1	1	1		కల్లూరి శివారావు, 129	కల్లూరి శివారావు	X		1965 66	కల్లూరి శివారావు	1	X	X
	135 రెవెన్యూ విస్తీర్ణం	0.40	0.2	0.07	0.20	1	1	1		రెవెన్యూ	రెవెన్యూ	X		4	రెవెన్యూ	2	X	X
	136 రెవెన్యూ విస్తీర్ణం	1.23	0.11	1.12	2.25	1	1	1		రెవెన్యూ	రెవెన్యూ	X		4	రెవెన్యూ	2	X	X
	137 రెవెన్యూ విస్తీర్ణం	1.01	0.02	0.39	3.70	3.30	2.14	0.39		రెవెన్యూ	రెవెన్యూ	X		4	రెవెన్యూ	2	X	X
	138 పాపారావు శివారావు	2.00	-	2.00	6-80	1	1	1		రెవెన్యూ	రెవెన్యూ	X		4	రెవెన్యూ	2	X	X

రెవెన్యూ
29/1/04

Mandal Revenue Officer
Keesare Mandal, R. R. ...

బందో బస్తు రికార్డు

హక్కుల రికార్డు

సేద్యపు వివరములు

సం 1966/67

దాకాల నెంబరు	సర్వే నెంబర్ పోటు నావ చేసు సేరు లేక పట్టా ఇలాం భూమి	వివరములు			సేద్యార్థం యాసిన శిస్తు రకం	సేద్యారు ప్రకారము వివరములు			ఖాతా వికాసి	ఖాతాదారు పేరు తండ్రి పేరు మరియు స్థలము నివాస స్థలము	స్వాధీన విధము	ఇతర హక్కుల మరియు బాధ్యతలు	చెట్టుకాటి సంఖ్య	మన నంబర్ల మరయు మొత్తం	చాస్తిపముగా సాగు చేయువాని పేరు తండ్రి పేరు	అతడు సేద్యం చేయు విధానము	కాలు కన్పించిన భూమి విస్తీర్ణము	విల్వలు అడవులు కాలు
		మొత్తం విస్తీర్ణం	పోటు రకాలు	తరిమి		వాపారకం ఆదాయము	అదీతాది దోషము లేక బాగాయదు	వారమునకు లాభదిన విస్తీర్ణము										
1	2	3	4	5	6	7	8	9	10	11	12	13	14	15	16	17	18	19
136	127 రెవెన్యూ పట్టా	1-31	0-4	1-27	15-44	అలలు	అల్ల	1-2		విస్తీర్ణం లెండ్రి లాగా చ. శివారాం లాగా	అల్ల రాజు			1960 6				
137	128 రెవెన్యూ పట్టా	4-34	0-5	4-29	3-86					తండ్రి (అల్ల) లాగా " నారాయణ లాగా " రామారావు లాగా " అల్లారావు లాగా " రామారావు లాగా " అల్లారావు లాగా (అల్లారావు లాగా)	అల్ల రాజు				అల్లారావు లాగా	2	4.24	
138	129 " పట్టా	2-3	0-4	1-39	4-23	అల్ల	అల్ల	1-39		అల్లారావు లాగా అల్లారావు లాగా అల్లారావు లాగా					అల్లారావు లాగా	2		
139	130 " పట్టా	0-18	0-4	0-14	0-11					అల్లారావు								
140	131 " పట్టా	0-27	0-1	0-26	1-34			0-26		అల్లారావు					అల్లారావు	2		
141	132 " పట్టా	1-21	0-3	1-18	3-12			1-18		అల్లారావు					అల్లారావు	2		
142	133 " పట్టా	1-17	0-3	1-14	2-89			1-14		అల్లారావు					అల్లారావు	2		
															CAW/29/104			

బంద్ బస్సు రికార్డు

చాక్కుల రికార్డు

సేద్యపు వివరములు

సంఖ్య 1960/61

దాఖల సంఖ్య	సర్వే నెంబర్ పోటు నాప చేసు పేరు లేక వట్టా నామం భూమి	వివరములు			సెల్వార్లతో చేసిన శిస్తు రకం	సెల్వారు ప్రకారము వివరములు			ఖాతా వికాసి	ఖాతాదారు పేరు తండ్రి పేరు మరియు స్థలము నివాస స్థలము	స్వాధీన విధము	ఇతర చాక్కుల మరియు బాధ్యతలు	చెట్టుబాటి సంఖ్య	పున సంవత్సర మరియు మొత్తం	భావముగా సాగు చేయువాని పేరు తండ్రి పేరు	అతడు సేద్యం చేయు విధానము	కాలు కట్టబడిన భూమి విస్తీర్ణము	నిర్మాణ అరణ్యపు కాలు
		మొత్తం విస్తీర్ణం	పోటు రకాలు	కలిమి		వాపారకం ఆదాయము	అలికాబి దోపసలు లేక బాగాయతు	వారమునకు రాబడిన విస్తీర్ణము										
1	2	3	4	5	6	7	8	9	10	11	12	13	14	15	16	17	18	19
143	134 సెల్వార్ల భూమి	1.33	-	1.33	1.92	1	1	1		వివరములు సెల్వార్ల భూమి	1	X		1760 61	ఆక్షరాలంసం 11	2	X	
144	135 4 వట్ట	0.70	0-3	0.7	0.71	1	1	1		రెవెన్యూ	1	X					X	
145	136 రెవెన్యూ వట్ట	1.23	0-11	1.12	1.28	1	1	1		రెవెన్యూ	4	X			ఆక్షరాలంసం 4	2	X	
146	137 4 వట్ట	1.1	0-2	0.39	2.09	1	2.11	0.39		రెవెన్యూ	9	X			రెవెన్యూ	2	X	
147	138 సెల్వార్ల భూమి	2.0	-	2.0	3.86	1	1	1		రెవెన్యూ	4	X			రెవెన్యూ	2	X	

సెల్వార్ల భూమి

CA No / 29 / 104
Dy. Mandal Revenue Officer
Keesara Mandal, R.R. Dist.