

గ్రామ లెక్క నెం. 3


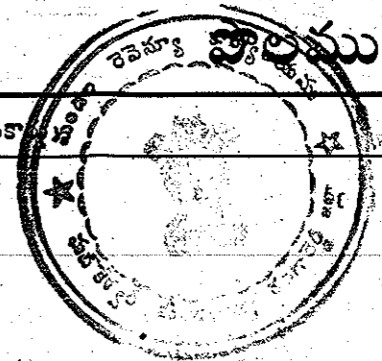
అడంగల్ / పహణి న॥ 2000-2001.

జ్యోతిషము వారి అనుభవము

సర్వే మరియు సెటిల్మెంటు బందోబస్తు

హక్కుల రికార్డు

1	2	3	4	5	6	7	8	9	10	11	12	13	14	15
వరుస నెంబరు	సర్వే మరియు సెటిల్మెంట్ నెం. మరియు పోలీసు లేక చెల్లిన పేరు ఏదైనా ఉన్నచో	పూర్తి విస్తీర్ణము	విస్తీర్ణము సాగుకు ఉపయోగపడని భూమి (పోతు భూము)	సాగుకు పనికివచ్చు భూమి	భూమి స్వభావము పట్టా/జనాం/ప్రభుత్వము	శిస్తు రూ.	భూమి వివరణ మెట్ట / నీటి పారుదల మెట్ట / ఒక పంట నూగొడి	జలధారము, మరియు స్వంత వనరు ఉన్నచో వివరం బాది ఉన్నచో (పాతదా లేదా కొత్తదా)	నీటిపారుదల చేయదగు విస్తీర్ణము (అయిదేళ్లు)	భాగా నెంబరు	భాగాదారు / పట్టాదారు పేరు	అనుభవదారు పేరు	అనుభవదారు ఆఫీసర్లో ఉన్న విస్తీర్ణము	అనుభవ స్వభావము
1	1300	0-01	1	0-01	విట్టు	0-30	అబ్బి	1	1	1	దత్తనం బాలయ్య	బాలయ్య	1	1
1	1301	0-01	1	0-01	విట్టు	0-30	అబ్బి	1	1	1	అం మల్లయ్య	బాలయ్య	1	1
1	1302	0-01	1	0-01	విట్టు	0-30	అబ్బి	1	1	1	దత్తనం బాలయ్య	బాలయ్య	1	1
1	1303	0-02	1	0-02	విట్టు	0-60	అబ్బి	1	1	1	అం మల్లయ్య	నర్సియ్య	1	1
1	1304	0-01	1	0-01	విట్టు	0-30	అబ్బి	1	1	1	దత్తనం గిరిబాబు	గిరిబాబు	1	1
1	1305	0-01	1	0-01	విట్టు	0-30	అబ్బి	1	1	1	అం మోదయ్య	నర్సియ్య	1	1
1	1306	0-01	1	0-01	విట్టు	0-30	అబ్బి	1	1	1	అం మోదయ్య	నర్సియ్య	1	1
1	1307	0-01	1	0-01	విట్టు	0-30	అబ్బి	1	1	1	అం మోదయ్య	నర్సియ్య	1	1
1	1308	0-01	1	0-01	విట్టు	0-30	అబ్బి	1	1	1	దత్తనం రామయ్య	రామయ్య	1	1
1	1309	0-01	1	0-01	విట్టు	0-30	అబ్బి	1	1	1	అం మోదయ్య	రామయ్య	1	1
1	1310	0-03	1	0-03	విట్టు	0-90	అబ్బి	1	1	1	దత్తనం లచ్చయ్య	లచ్చయ్య	1	1
											అం మోదయ్య	అం మోదయ్య		



డిప్యూటీ మండల రెవెన్యూ అధికారి
రంగారెడ్డి మం. రంగారెడ్డి జిల్లా.

గ్రామ లెక్క నెం. 3



అడంగల్ / పహణి స॥ 2000-2001.

పొలము వారి అనుభవము

సర్వే మరియు సెటిల్ మెంట్లు బండ్ బస్సు

హక్కుల రికార్డు

వరుస నెంబరు	సర్వే మరియు సెటిల్ మెంట్ నెం. మరియు పొలము లెక్క పేరు ఏమైనా ఉన్నట్లైతే	విస్తీర్ణము				శిస్తు రూ.	భూమి వివరణ / మొట్ట / ఏటి పారుదల మొట్ట / ఒక పంట నూగోటి	జలదారుము మరియు స్వంత వనరు ఉన్నట్లైతే వివరం బావి ఉన్నట్లైతే (సాతదా లేదా కాకదా)	ఏటి పారుదల చేయదగు విస్తీర్ణము (అయకట్టు)	భూమి నెంబరు	భూదారు / పట్టణదారు పేరు	అనుభవదారు ఆఫీసర్ల పున్న విస్తీర్ణము	అనుభవ స్వభావము	
		చూర్తి విస్తీర్ణము	సాగుకు ఉపయోగపడని భూమి (పోటు భూము)	సాగుకు పనికివచ్చు భూమి	భూమి స్వభావము పట్టణ/ఇన్సాన్/ప్రభుత్వము									
1	2	3	4	5	6	7	8	9	10	11	12	13	14	15
130 అ	0-02	0-02	0-02	0-02	0-60	అబ్బి					బొచ్చి రంలు చిత్తయ్య	రంలు		
130 ఎ	0-02	0-02	0-02	0-02	0-60	అబ్బి					బొచ్చి యాదగిరి	యాదగిరి		
130 వ	0-04	0-04	0-04	0-04	1-20	అబ్బి					అబ్బి మైసయ్య			
130 జి	0-02	0-02	0-02	0-02	0-60	అబ్బి					కడియల కుడ్డయ్య	యాదయ్య		
130 డి	0-02	0-02	0-02	0-02	0-60	అబ్బి					యాదయ్య సాయిలు	సాయిలు		
130 డి	0-02	0-02	0-02	0-02	0-60	అబ్బి					కడియల యాదగిరి సాయిలు	యాదగిరి		
130 డి	0-01	0-01	0-01	0-01	0-30	అబ్బి					కడియల వెంకటయ్య	వెంకటయ్య		
130 డి	0-01	0-01	0-01	0-01	0-20	అబ్బి					కడియల వెంకటయ్య	వెంకటయ్య		
130 క	0-01	0-01	0-01	0-01	0-30	అబ్బి					కడియల మహాకా	మహాకా		
130 క	0-01	0-01	0-01	0-01	0-30	అబ్బి					కడియల సాయిలు	సాయిలు		
130 గ	0-01	0-01	0-01	0-01	0-30	అబ్బి					కడియల సాయిలు	సాయిలు		



ధర్మాట మండల రెవెన్యూ అధికారి
 ధుండవకూడ మం. రంగారెడ్డి జిల్లా.


గ్రామ లెక్క నెం. 3

అడంగల్ / పహణి స॥ 2000-2001

పొలము వారి అనుభవము

సర్వే మరియు సెటిల్మెంటు బందోబస్తు

హక్కుల రికార్డు

వరుస నెంబరు	సర్వే మరియు సెటిల్మెంట్ నెం. మరియు పొలము లెక్క నెంబరు ఏమైనా ఉన్నట్లైతే	విస్తీర్ణము			భూమి స్వభావము వట్టా/కానాం/ప్రభుత్వము	శిస్తు రూ.	భూమి వివరణ మెట్టి / నీటి పారుదల మెట్టి / ఒక పంట మాగాణి	జలధారము మరియు స్వంత వనరు ఉన్నట్లైతే వివరం బావి ఉన్నట్లైతే (పాతదా లేదా కొత్తదా)	నీటిపారుదల చేయదగు విస్తీర్ణము (అయకట్టు)	భాగా నెంబరు	భాగాదారు / పట్టాదారు పేరు		అనుభవదారు అధినంలో ఉన్న విస్తీర్ణము	అనుభవ స్వభావము
		పూర్తి విస్తీర్ణము	సాగుకు ఉపయోగపడని భూమి (దోబు భాగాలు)	సాగుకు పనికివచ్చు భూమి										
1	2	3	4	5	6	7	8	9	10	11	12	13	14	15
—	130ఉ	0-03	—	0-03	పట్టు	0-90	అచి	—	—	—	కోమ్మల ముల్లయ్య	ముల్లయ్య	—	—
—	130ఢ	0-01	—	0-01	పట్టు	0-20	అచి	—	—	—	కోమ్మల యాదయ్య	యాదయ్య	—	—
—	130కా	0-02	—	0-02	పట్టు	0-60	అచి	—	—	—	కోమ్మల స్వామి	స్వామి	—	—
—	132 బ	0-02	—	0-02	పట్టు	1-20	అచి	—	—	—	యత్తసం బాలయ్య	బాలయ్య	—	—
—	132 బ	0-02	—	0-02	పట్టు	1-20	అచి	—	—	—	అం ముల్లయ్య	బాలయ్య	—	—
—	132 గ	0-01	—	0-01	పట్టు	0-60	అచి	—	—	—	యత్తసం బాలరాజు ముత్తయ్య	బాలరాజు	—	—
—	132 డ	0-01	—	0-01	పట్టు	0-60	అచి	—	—	—	యత్తసం నర్సింహయ్య ముల్లయ్య	నర్సింహయ్య	—	—
—	132 డ	0-02	—	0-02	పట్టు	1-20	అచి	—	—	—	యత్తసం గిరిబాబు	గిరిబాబు	—	—
—	132 డ	0-01	—	0-01	పట్టు	0-60	అచి	—	—	—	యత్తసం బాలయ్య పోచయ్య	బాలయ్య	—	—
—	132 రు	0-01	—	0-01	పట్టు	0-60	అచి	—	—	—	యత్తసం నర్సింహయ్య పోచయ్య	నర్సింహయ్య	—	—
—	132 రు	0-01	—	0-01	పట్టు	0-60	అచి	—	—	—	యత్తసం నాలుల పోచయ్య	నాలుల	—	—

డిప్యూటీ మండల రెవెన్యూ అధికారి
మట్ కేసర మం. రంగారెడ్డి జిల్లా.


గ్రామ లెక్క నెం. 3


అడంగల్ / పహణి స॥ 2000-2001.

పొలము వారి అనుభవము

సర్వే మరియు సెటిల్మెంటు బందోబస్తు

హక్కుల రికార్డు

1	2	3	4		6	7	8	9	10	11	12	13	14	15
			సార్వజనిక భూమి	సాగు భూమి										
సరువ నెంబరు	సర్వే మరియు సెటిల్మెంటు బందోబస్తు చొప్పు పేరు ఏమైనా వున్నా	పూర్తి విస్తీర్ణము	సాగుకు ఉపయోగపడని భూమి (పొడు భూము)	సాగుకు పనికివచ్చు భూమి	భూమి స్వభావము పట్టా/ఇనాం/ప్రభుత్వము	శిస్తు రూ.	భూమి వివరణ మెట్టి / నీటి పారుదల మెట్టి / ఒక పంట మాగాణి	జలధారము మరియు స్వంత వనరు వున్నా వనరుం బావి వున్నా (ప్రాతదా లేదా కొత్తదా)	నీటిపారుదల చేయదగు విస్తీర్ణము (అయకట్టు)	భాతా నెంబరు	భాతాదారు / పట్టాదారు పేరు		అనుభవదారు అధినంలో వున్న విస్తీర్ణము	అనుభవ స్వభావము
132 బి	0-01	-	0-01	పట్టు	0-60	అచి					యర్ల నం రమల పోచయ్య	రమల		
132 ల	0-01		0-01	పట్టు	0-60	అచి					యర్ల నం లచ్చయ్య	లచ్చయ్య		
132 ట	0-06		0-06	పట్టు	3-60	అచి					బొళ్ల యోదయ్య	యోదయ్య		
132 ఏ	0-03/2		0-03/2	పట్టు	1-90	అచి					చిత్తయ్య	రమల		
132 ఐ	0-03/2		0-03/2	పట్టు	1-90	అచి					బొళ్ల రమల చిత్తయ్య	రమల		
132 ఓ	0-06		0-06	పట్టు	3-60	అచి					బొళ్ల చిన్న యోదయ్య	యోదయ్య		
132 జి	0-03		0-03	పట్టు	1-90	అచి					కడియల వెంకట యోదయ్య	వెంకట యోదయ్య		
132 డి	0-03		0-03	పట్టు	1-80	అచి					కడియల నర్సియ్య	నర్సియ్య		
132 డి	0-02		0-02	పట్టు	1-20	అచి					కడియల చిన యోదయ్య	చిన యోదయ్య		
132 కి	0-01		0-01	పట్టు	0-60	అచి					కడియల పంతుయ్య	పంతుయ్య		
											కడియల మహందర్	మహందర్		



 డిప్యూటీ మండల రెవెన్యూ అధికారి


 మండల కేంద్రము 20/06/01



గ్రామ లెక్క నెం. 3

అడంగల్ / పహణి స॥ 2000 - 2001.

పొలము వారి అనుభవము

సర్వే మరియు సెటిల్ మెంటు బందోబస్తు											హక్కుల రికార్డు			
వరుస నెంబరు	సర్వే మరియు సెటిల్ మెంటు నెం. మరియు పొలము లెక్క పేరు ఏమైనా వున్నచో	విస్తీర్ణము			భూమి స్వభావము పట్టా/జనాని/ప్రభుత్వము	శిస్తు రూ.	భూమి వివరణ మొట్ట / నీటి పారుదల మొట్ట / ఒక పంట మాగాణి	జలధారము మరియు స్వంత వనరు వున్నచో వివరం బాచి వున్నచో (పాతదా లేదా కొత్తదా)	నీటిపారుదల చేయదగు విస్తీర్ణము (అయకట్టు)	భాతా నెంబరు	భాతాదారు / పట్టాదారు పేరు		అనుభవదారు అడంగల్ వున్న విస్తీర్ణము	అనుభవ స్వభావము
		పూర్తి విస్తీర్ణము	సాగుకు ఉపయోగపడని భూమి (పోటు భారాలు)	సాగుకు పనికివచ్చు భూమి										
1	2	3	4	5	6	7	8	9	10	11	12	13	14	15
—	132 శ	0-02	—	0-02	పట్టు	1-20	అచి	—	—	—	కడియల నాలయ్య	నాలయ్య	—	—
—	132 గ	0-01	—	0-01	పట్టు	0-60	అచి	—	—	—	కడియల స్వామి	స్వామి	—	—
—	132 ఘ	0-01	—	0-01	పట్టు	0-60	అచి	—	—	—	కడియల నర్సింహయ్య	నర్సింహయ్య	—	—
—	132 ఙ	0-02	—	0-02	పట్టు	1-20	అచి	—	—	—	కడియల వాచయ్య	వాచయ్య	—	—
—	132 చ	0-01	—	0-01	పట్టు	0-60	అచి	—	—	—	కడియల మొగలయ్య	మొగలయ్య	—	—
—	132 ఛ	0-02	—	0-02	పట్టు	1-20	అచి	—	—	—	కడియల జనార్దన్	జనార్దన్	—	—
—	132 జ	0-03 1/2	—	0-03 1/2	పట్టు	2-00	అచి	—	—	—	పందిగారి రామయ్య	రామయ్య	—	—
—	132 డ	0-03 1/2	—	0-03 1/2	పట్టు	2-00	అచి	—	—	—	పందిగారి మల్లయ్య	మల్లయ్య	—	—
—	132 డి	0-06	—	0-06	పట్టు	3-60	అచి	—	—	—	పందిగారి బొందయ్య	బొందయ్య	—	—
—	132 డి	0-03	—	0-03	పట్టు	1-50	అచి	—	—	—	డప్పు బాలయ్య	బాలయ్య	—	—
—	132 డి	0-06	—	0-06	పట్టు	3-60	అచి	—	—	—	డప్పు చిన్న మాడయ్య	మాడయ్య	—	—
—	132 డి	0-06	—	0-06	పట్టు	3-60	అచి	—	—	—	కొమ్మి ముత్తయ్య	ముత్తయ్య	—	—

జిల్లా కలెక్టర్, రంగారెడ్డి జిల్లా.

