

గ్రామ లెక్క నెం.3

అడంగల్/పహణి

పొలమువారి అనుభవము

సర్వే మరియు సెటిల్మెంటు బండ్లబస్తు									హక్కుల రికార్డు					
వరుస నెంబరు	సర్వే మరియు సెటిల్మెంటు లెక్క బిల్లు పేరు	విస్తీర్ణము			భూమి స్వభావము పట్టా/ఇసాం/ప్రభుత్వము	శిస్తు రూ.	భూమి వివరణ మెట్ట/నిటిపారుదల మెట్ట/ఒక పంట మాగాణి/రెండు పంటల మాగాణి	జలధారము మరియు స్వంత వనరువున్నట్ల వివరం బావి వున్నట్ల (పోతడా లేదా కొత్తదా)	నిటి పారుదల చేయదగు విస్తీర్ణము (అయకట్టు)	భాత నెంబరు	భాతదారు/పట్టదారు పేరు	అనుభవదారు పేరు	అనుభవదారు ఆధీనంలో వున్న విస్తీర్ణము	అనుభవ స్వభావము
		శాత్ర విస్తీర్ణము	సాగుకు ఉపయోగపడని భూమి (పోతు భారాణు)	సాగుకు పనికివచ్చు భూమి										
1	2	3	4	5	6	7	8	9	10	11	12	13	14	15
	272	0-12	-	0-12	9	1-30	9	-	-	-	మి. పోతడా పేరు	మి. పోతడా పేరు	0-12	మి. పోతడా పేరు
	272	3-08	-	3-08	44	10:00	44	-	-	-	మి. పోతడా పేరు	మి. పోతడా పేరు	3-08	44
	272	0-20	-	0-20	44	1:60	44	-	-	-	మి. పోతడా పేరు	మి. పోతడా పేరు	0-20	మి. పోతడా పేరు
	19													

Seeee  
25/4/2003  
గ్రామ ప్రభుత్వం  
గ్రామము - 534





సర్వే మరియు సెటిల్ మెంట్ బందోబస్తు

హక్కుల రికార్డు

వరుస నెంబరు	సర్వే మరియు సెటిల్ మెంట్ పొలము లేక చెల్లిన పేరు ఎమైనా తప్పక	విస్తీర్ణము			భూమి స్వభావము పట్టా/ఇవాం/ప్రభుత్వము	శిస్తు రూ.	భూమి వివరణ మెట్టి/నీటిపారుదల మెట్టి/ ఒక పంట మాగాణి/రెండు పంటల మాగాణి	ఇండ్లము మరియు వనరు తప్పక వనరు తప్పక (ప్రాకార లేదా కొత్తదా)	నీటి పారుదల పేరు/విస్తీర్ణము (అయకట్టు)	భాతా నెంబరు	భాతావారు/పట్టావారు పేరు	అనుభవదారు పేరు	అనుభవదారు ఆఫీసర్ తప్పక విస్తీర్ణము	అనుభవ స్వభావము
		పూర్తి విస్తీర్ణము	సాగుకు ఉపయోగపడని భూమి (బోటు భారము)	సాగుకు పనికివచ్చు భూమి										
1	2	3	4	5	6	7	8	9	10	11	12	13	14	15
1179	272 0	2.38	-	2.38	విస్తీర్ణ	9.30	విస్తీర్ణ			268	కామయ్యపూరి	కామయ్యపూరి	2.38	విస్తీర్ణము
	విస్తీర్ణము													
480	272 8	11.20	-	11.20	విస్తీర్ణ	34.60	"			489	కామయ్యపూరి	కామయ్యపూరి	11.20	విస్తీర్ణము
	"													
1181	272 2	3.08	-	3.08	విస్తీర్ణ	10.00	"			328	కామయ్యపూరి	కామయ్యపూరి	3.08	విస్తీర్ణము
1182	272 66	0.25	-	0.25	విస్తీర్ణ	1.96	"			219	కామయ్యపూరి	కామయ్యపూరి	0.25	విస్తీర్ణము
1183	272 4	0.24	-	0.24	విస్తీర్ణ	1.96	"			220	కామయ్యపూరి	కామయ్యపూరి	0.24	విస్తీర్ణము

CERTIFIED TRUE COPY  
 By Mandal Revenue Officer

**సాగుబడి వివరములు**

గ్రామము : **కొత్తూరు**


1996-97

మండలము : **కొత్తూరు**

జిల్లా : **కర్నూలు**

**వ్యవసాయ గణాంకములు - సాగు వివరములు**

భూమి వినియోగము		విస్తీర్ణము	సీజను ఖరీఫ్/రబీ	సాగు చేసిన నెల	పంటపేరు	విస్తీర్ణము		మొత్తము	24 గడిలోని విస్తీర్ణములో సేద పొరుదల అయిన విస్తీర్ణ వివరములు			గ్రామ పరిపాలనాధికారి తనిఖీ చేసిన ముందు రిమార్కులు/రెవెన్యూ ఇన్‌స్పెక్టర్ తనిఖీ చేసిన తరువాత రిమార్కులు	మండల రెవెన్యూ అధికారి మరియు ఇతర అధికారుల తనిఖీ చేసిన తరువాత రిమార్కులు	రిమార్కులు	
సాగుకాని భూమి వినియోగము	సాగు భూమి వినియోగము					అమితము	మితము		జలాధారము లేదు	మొదటి పంట తడిసిన విస్తీర్ణము	రెండు లేక మూడు పంటలు తడిసిన విస్తీర్ణము				
తరహా (కోడు)	విస్తీర్ణము	నిక్షా నికర విస్తీర్ణము	19	20	21	22	23	24	25	26	27	28	29	30	31
16	17	18													



సర్కే మరియు సెటిల్మెంటు బండ్లబస్తు										హక్కుల రికార్డు				
వరుస నెంబరు	సర్కే మరియు సె. మరియు పొలము లెక్క పట్టికల వస్తువు	విస్తీర్ణము			భూమి స్వభావము పట్టిక/ఇనాం/ప్రభుత్వము	శిస్తు రూ.	భూమి వివరణ మెట్ట/నిడిచారుడల మెట్ట/ ఒక పంట మాగాణి/రెండు పంటల మాగాణి	జలధారము మరియు స్వంత వనరువున్నట్లైతే వనరు/వావి వున్నట్లైతే (ప్రాధాన్యత క్రమం)	నిడి పారుదల చేయవలసిన విస్తీర్ణము (అయకట్టు)	ఖాతా నెంబరు	ఖాతాదారు/వట్టాదారు పేరు	అనుభవదారు పేరు	అనుభవదారు అధికార వస్తు విస్తీర్ణము	అనుభవ స్వభావము
		మొత్తం విస్తీర్ణము	సాగుకు ఉపయోగపడని భూమి (పోటు భారాలు)	సాగుకు వనికవచ్చు భూమి										
1	2	3	4	5	6	7	8	9	10	11	12	13	14	15
1184	272 43	1-09		1-09	పొలం	3-92	పొలం			480	విద్వేషం శంకరాచారి	విద్వేషం శంకరాచారి	1-09	విద్యార్థి
	1									విద్యార్థి	విద్యార్థి			
1185	272 84	1-09		1-09	పొలం	3-92	పొలం			483	విద్వేషం శంకరాచారి	విద్వేషం శంకరాచారి	1-09	విద్యార్థి
	1									విద్యార్థి	విద్యార్థి			
1186	272-46 5	1-09		1-09	పొలం	3-92	పొలం			484	విద్వేషం శంకరాచారి	విద్వేషం శంకరాచారి	1-09	విద్యార్థి
	1									విద్యార్థి	విద్యార్థి			
1187	272 46	1-09		1-09	పొలం	3-92	పొలం			486	విద్వేషం శంకరాచారి	విద్వేషం శంకరాచారి	1-09	విద్యార్థి
	1													
1226	27861 మల్లపాళెం	3-06	0-03	3-03	పొలం	9-94	పొలం			317	అంజనేయ శర్మ	అంజనేయ శర్మ	3-06	విద్యార్థి
										అంజనేయ శర్మ	అంజనేయ శర్మ			
1227	27862	3-06	0-02	3-04	పొలం	9-94	పొలం			318	అంజనేయ శర్మ	అంజనేయ శర్మ	3-06	విద్యార్థి
	1									అంజనేయ శర్మ	అంజనేయ శర్మ			

# సాగుబడి వివరములు

గ్రామము: *కొల్లూరి*


*1996-97*

మండలము: *బి.కె.సి.*

జిల్లా: *కర్నూలు*


## వ్యవసాయ గణాంకములు - సాగు వివరములు

భూమి వినియోగము		విస్తీర్ణము చెక్ర విస్తీర్ణము	సీజను ఖరీఫ్/రబీ	సాగు చేసిన నెల	పంటపేరు	విస్తీర్ణము		మొత్తము	24 గడిలోని విస్తీర్ణములో సీత పారుదల అయిన విస్తీర్ణ వివరములు			గ్రామ పరిపాలనాధికారి తనిఖీ తేదీ మరియు రిమార్కులు/రెవెన్యూ ఇన్స్పెక్టర్ తనిఖీ తేదీ మరియు రిమార్కులు	మండల రెవెన్యూ అధికారి మరియు ఇతర అధికార్లు తనిఖీ చేసిన తేదీ మరియు రిమార్కులు	రిమార్కులు	
సాగుకాని భూమి వినియోగము	విస్తీర్ణము					అమిశ్రమము	మిశ్రమము		జలాధారము పేరు	మొదటి పంట తడిసిన విస్తీర్ణము	రెండు లేక మూడు పంటలు తడిసిన విస్తీర్ణము				కొత్త సమయములో అంధానా వేయబడిన దిగుబడి వివరములు ఏకరము ఒక్కొక్క కేజీలలో
తరహా (కోడు)	విస్తీర్ణము	18	19	20	21	22	23	24	25	26	27	28	29	30	31



సర్వే మరియు సెటిల్ మెంట్ బందోబస్తు

హక్కుల రికార్డు



వరుస నెంబరు	సర్వే మరియు పట్ డివిజన్ నెం. మరియు పొలము లేక చెల్లపేరు ఏదైనా వున్నట్	విస్తీర్ణము			భూమి స్వభావము పట్టా/ఇవాం/ప్రభుత్వము	శిస్తు రూ.	భూమి వివరణ మెట్టి/నిటిపారుడల మెట్టి/ ఒక పంట మగాడి/రెండు పంటల మగాడి	జలధారము మరియు వనరులు వున్నట్/వనరులు వున్నట్ లేదా	నిటి పారుడల విస్తీర్ణము (అయకట్టు)	భాతా నెంబరు	భాతాదారు/పట్టాదారు పేరు	అనుభవదారు పేరు	అనుభవదారు ఆధీనంలో వున్న విస్తీర్ణము	అనుభవ స్వభావము
		పూర్తి విస్తీర్ణము	సాగుకు ఉపయోగపడని భూమి (బొడు బలాలు)	సాగుకు పనికివచ్చు భూమి										
1	2	3	4	5	6	7	8	9	10	11	12	13	14	15
1228	278 63	2-04	0-04	2-00	విద్య	6-54	విద్య	-	-	319	రాజులపల్లి రామయ్య	రాజులపల్లి రామయ్య	2-04	విద్య
	1										రాజులపల్లి రామయ్య	రాజులపల్లి రామయ్య		
1229	278/61	2-04	-	2-04	విద్య	6-62	విద్య	-	-	320	రాజులపల్లి శ్రీనివాస	రాజులపల్లి శ్రీనివాస	2-04	విద్య
	1										రాజులపల్లి శ్రీనివాస	రాజులపల్లి శ్రీనివాస		
1230	278 65	2-04	-	2-04	విద్య	6-62	విద్య	-	-	321	రాజులపల్లి నెట్టి	రాజులపల్లి నెట్టి	2-04	విద్య
	1										రాజులపల్లి నెట్టి	రాజులపల్లి నెట్టి		
1231	278 61	3-06	1-02	3-04	విద్య	9-93	విద్య	-	-	268	రాజులపల్లి నెట్టి	రాజులపల్లి నెట్టి	3-06	విద్య
											రాజులపల్లి నెట్టి	రాజులపల్లి నెట్టి		
1232	278 62	3-06	0-02	3-04	విద్య	9-94	విద్య	-	-	327	రాజులపల్లి నెట్టి	రాజులపల్లి నెట్టి	-	విద్య
	1										రాజులపల్లి నెట్టి	రాజులపల్లి నెట్టి		
1233	278 63	3-06	0-02	3-04	విద్య	9-94	విద్య	-	-	316	రాజులపల్లి నెట్టి	రాజులపల్లి నెట్టి	-	విద్య
											రాజులపల్లి నెట్టి	రాజులపల్లి నెట్టి		
1234	278 64	3-06	0-02	3-04	విద్య	9-93	విద్య	-	-	322	రాజులపల్లి నెట్టి	రాజులపల్లి నెట్టి	-	విద్య
											రాజులపల్లి నెట్టి	రాజులపల్లి నెట్టి		

CERTIFIED TRUE COPY

Signature and official stamp of the Revenue Officer.

సాగుబడి వివరములు

ఆడంగలు/పహణి

సంవత్సరము

గ్రామము: *కొత్తూరు*

1996-97


మండలము: *కొత్తూరు*

జిల్లా: *కొత్తూరు*

వ్యవసాయ గణాంకములు - సాగు వివరములు

భూమి వినియోగము			సీజను ఖరీఫ్/రబి	సాగు చేసిన నెల	పంటపేరు	విస్తీర్ణము			24 గడలోని విస్తీర్ణములో సీత పారుదల అయిన విస్తీర్ణ వివరములు			గ్రామ పరిపాలనాధికారి తనిఖీ చేసిన తేదీ మరియు రిమార్కులు/రెవెన్యూ ఇన్స్పెక్టర్ తనిఖీ చేసిన తేదీ మరియు రిమార్కులు	మండల రెవెన్యూ అధికారి మరియు ఇతర అధికారుల తనిఖీ చేసిన తేదీ మరియు రిమార్కులు	రిమార్కులు	
సాగుకాని భూమి వినియోగము		విస్తీర్ణము				అమిశ్రమము	మిశ్రమము	మొత్తము	జలాధారము పేరు	మొదటి పంట తడిసిన విస్తీర్ణము	రెండు లేక మూడు పంటలు తడిసిన విస్తీర్ణము				కొత్త సమయములో అందానా వేరుబడిన దిగుబడి వివరములు ఎక్కడో
తరహా (కోడు)	విస్తీర్ణము														
16	17	18	19	20	21	22	23	24	25	26	27	28	29	30	31
(The entire table body is crossed out with a large diagonal line.)															

16-4-97  
 ఎరబావు వారుని పేరు...  
 ఎరబావు వారుని పేరు...  
 ఎరబావు వారుని పేరు...  
 ఎరబావు వారుని పేరు...  
 ఎరబావు వారుని పేరు...





గ్రామ లెక్క నెం ౩ అడంగల్/పహణి

పాలమువారి అనుభవము

సర్వే మరియు సెటిల్ మెంటు బంద్ బిస్తు

హక్కుల రికార్డు

1	2	3			6	7	8	9	10	11	12	13	14	15
		ఫూర్తి విస్తీర్ణము	సాగుకు ఉపయోగపడని భూమి (పోటు భూము)	సాగుకు పనికి వచ్చని భూమి										
	272	2.38	2.38	9.30					268	రామమూలపేరు	రామమూలపేరు	2.38		
	272	11.20	11.20	34.60					489	విన్నయ్యపేరు	విన్నయ్యపేరు	11.20		
	272	3.88	3.88	10.00					328	విన్నయ్యపేరు	విన్నయ్యపేరు	3.88		
	272	0.25	0.25	1.96					219	విన్నయ్యపేరు	విన్నయ్యపేరు	0.25		
	272	0.24	0.24	1.96					220	విన్నయ్యపేరు	విన్నయ్యపేరు	0.24		



CERTIFIED TRUE COPY

Kecharu 22/4

వ్యవసాయ గణాంకములు - సాగు వివరములు

భూమి వినియోగము		నిజము ఫిల్డ్ / రబి	సాగు చేసిన నెల	పంట పేరు	విస్తీర్ణము		మొత్తము	24 గడిలోని విస్తీర్ణము నీటి పారుదల అయిన విస్తీర్ణ వివరములు			కోత నుయములో అంచనా వేయబడిన దిగుబడి వివరములు నికరము ఒక్కొటి కేజీలలో	గ్రామ పరిపాలనాధికారి తనిచే తేది మరియు రిమార్కులు / రెవెన్యూ ఇన్స్పెక్టర్ తనిచే తేది మరియు రిమార్కులు	మండల రెవెన్యూ అధికారి మరియు ఇతర అధికారులు తనిచే చేసిన తేది మరియు రిమార్కులు	రిమార్కులు	
తరహా (కోడు)	విస్తీర్ణము				అమీతము	మితము		జలాధారము పేరు	మొదటి పంట తడిసిన విస్తీర్ణము	రెండు లేక మూడు పంటలు తడిసిన విస్తీర్ణము					25
16	17	18	19	20	21	22	23	24	25	26	27	28	29	30	31




సంఖ్య లెక్క నెం 3 అడంగల్/పహణి

శాలమువారి అనుభవము

సర్వే మరియు సెటిల్ మెంటు బంద్ బస్సు

హక్కుల రికార్డు

1	2	3			6	7	8	9	10	11	12	13	14	15
		సర్వే విస్తీర్ణము	సాగుకు ఉపయోగపడని భూమి (పోటు ఖలాలు)	సాగుకు పనికి వచ్చు భూమి										
	272 4 9	1-09	-	1-09	వికా	3.92	హెక్టార్			220	శివారావు పేరిట	శివారావు	1-09	వికా
	272 4 4	1-09	-	1-09	వికా	3.92	"			482	శివారావు పేరిట	శివారావు	1-09	"
	272 4 6	1-09	-	1-09	"	3.92	"			484	శివారావు పేరిట	శివారావు	1-09	"
	272 4 6	1-09	-	1-09	"	3.92	"			486	శివారావు పేరిట	శివారావు	1-09	"
	278 6 1	3-06	0-3	3-03	"	9.94	"			317	శివారావు పేరిట	శివారావు	3-06	"




CERTIFIED TRUE COPY

By: *Mr. Charles*  
Mandal Revenue Officer  
Cheruvu, Mandal, P. R. Dist.

వ్యవసాయ గణాంకములు - సాగు వివరములు

భూమి వినియోగము			విజను ఖర్చు / రది	సాగు చేసిన నెల	పంట పేరు	విస్తీర్ణము		మొత్తము	24 గడిచోని విస్తీర్ణము వీటి పొరుదల అయిన విస్తీర్ణ వివరములు			కోత నమయములో అంచనా వేయబడిన దిగుబడి వివరములు ఎకరము ఒక్కొక్క కేటెలలో	గ్రామ పరిపాలనాధికారి తనిచే తేది మరియు రిమార్కులు / రెవెన్యూ ఇన్స్పెక్టర్ తనిచే తేది మరియు రిమార్కులు	మండల రెవెన్యూ అధికారి మరియు ఇతర అధికారులు తనిచే చేసిన తేది మరియు రిమార్కులు	రిమార్కులు
సాగుకాని భూమి వినియోగము		విత్తన నికర విస్తీర్ణము				అవిస్తీర్ణము	విస్తీర్ణము		జలాధారము పేరు	మొదటి పంట తడిసిన విస్తీర్ణము	రెండు లేక మూడు పంటలు తడిసిన విస్తీర్ణము				
తరహా (కోడు)	విస్తీర్ణము														
16	17	18	19	20	21	22	23	24	25	26	27	28	29	30	31




మ లెక్క నెం 3 అడంగల్/పహణి

పాలమువారి అనుభవము

సర్వే మరియు సెటిల్ మెంటు బంద్ బస్సు

హక్కుల రికార్డు

వరుస నెంబరు	సర్వే మరియు సెటిల్ మెంటు పాలము వారి కెల్లా పేరు ఏమైనా ఉన్నా	విస్తీర్ణము			భూమి స్వభావము పట్టా/ఇవాం/ప్రభుత్వము	ఇస్తు రూ.	భూమి వివరణ మెట్ట/నీటిపారుదల మెట్ట 2.3 పంట మూల/రెండు పంటల మూల		భూమి నెంబరు	భూదారు / పట్టాదారు పేరు	అనుభవదారు పేరు	అనుభవదారు ఆధీనంలో వున్న విస్తీర్ణము	అనుభవ స్వభావము.	
		పూర్తి విస్తీర్ణము	సాగుకు ఉపయోగపడని భూమి (పోటు భూము)	సాగుకు పనికి వచ్చని భూమి										
1	2	3	4	5	6	7	8	9	10	11	12	13	14	15
	278 612	3.06	0.3	3.04	భూ	9.94	భూ			318	రాజులపల్లి గ్రామం లోని భూములు		3.06	భూములు
	278 613	2.04	0.04	2.00	భూ	6.64	భూ			319	రాజులపల్లి గ్రామం లోని భూములు		2.04	భూములు
	278 614	2.04	-	2.04	భూ	6.62	భూ			320	రాజులపల్లి గ్రామం లోని భూములు		2.04	భూములు
	278 615	2.04	-	2.04	భూ	6.62	భూ			321	రాజులపల్లి గ్రామం లోని భూములు		2.04	భూములు
	278 611	3.06	0.2	3.04	భూ	9.93	భూ			268	రాజులపల్లి గ్రామం లోని భూములు		3.06	భూములు
	278 612	3.06	0.2	3.04	భూ	9.94	భూ			327	రాజులపల్లి గ్రామం లోని భూములు		3.06	భూములు
	278 613	3.06	0.2	3.04	భూ	9.94	భూ			316	రాజులపల్లి గ్రామం లోని భూములు		3.06	భూములు
	278 614	3.06	0.2	3.04	భూ	9.93	భూ			222	రాజులపల్లి గ్రామం లోని భూములు		3.06	భూములు


CERTIFIED TRUE COPY

K. D. ...  
Mandal Revenue Officer  
Guntur Mandal, R.R. Dist.

వ్యవసాయ గణాంకములు - సాగు వివరములు

భూమి వినియోగము			విజయ నగర విస్తీర్ణము	సంజు ఖర్చు / రవి	సాగు చేసిన నెల	శంభు పేరు	విస్తీర్ణము		24 గడిలోని విస్తీర్ణము నిట్లు పొందుట అయిన విస్తీర్ణ వివరములు			కోశ సమయములో అంచనా పేరుబడిన దిగుబడి వివరములు ఏకరము ఒక్కొక్కటి కేజీలో	గ్రామ పరిపాలనాధికారి తనిఖీ తేది మరియు రిమార్కులు / రెవెన్యూ ఇన్‌స్పెక్టర్ తనిఖీ తేది మరియు రిమార్కులు	మండల రెవెన్యూ అధికారి మరియు ఇతర అధికారుల తనిఖీ చేసిన తేది మరియు రిమార్కులు	రిమార్కులు
సాగుకాని భూమి వినియోగము	భూమి వినియోగము	అవిస్తీర్ణము					మిత్రము	జలాధారము పేరు	మొదటి పంట తడిసిన విస్తీర్ణము	రెండు లేక మూడు పంటలు తడిసిన విస్తీర్ణము	25				
16	17	18	19	20	21	22	23	24	25	26	27	28	29	30	31

పంట పేరు: ... 1/4-4-03  
 రకం: ...  
 వ్యవస్థాపక వ్యవస్థాపక సంఖ్య: ...  
 సాగు చేసిన తేది: ...  
 సాగు చేసిన తేది: ...



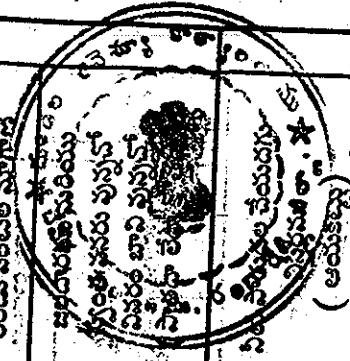
గ్రామ లక్క నెం 3 ఆడంగల్/పహణి

పాలమువారి అనుభవము

భార్య మరియు సెటిల్ మెంటు బండ్ బస్సు

హక్కుల రికార్డు

వరుస నెంబరు	వర్గ మరియు సబ్ డివిజన్ నెం. మరియు పాలము లేక చెల్లీ పేరు ఏమైనా ఉన్నా	విస్తీర్ణము			భూమి స్వభావము పట్టా/ఇనాం/ప్రభుత్వము	శిస్తు రూ.	భూమి వివరణ పట్టా/సీటిఫైరుడుల మెట్ట 2.5 సెంటు మార్గాణ్/రెండు సెంటుల మార్గాణ్	ఇతర వివరణ	భార్య మరియు సెటిల్ మెంటు బండ్ బస్సు	భార్య మరియు సెటిల్ మెంటు బండ్ బస్సు	భార్య మరియు సెటిల్ మెంటు బండ్ బస్సు	భార్య మరియు సెటిల్ మెంటు బండ్ బస్సు	భార్య మరియు సెటిల్ మెంటు బండ్ బస్సు	భార్య మరియు సెటిల్ మెంటు బండ్ బస్సు	భార్య మరియు సెటిల్ మెంటు బండ్ బస్సు
		పూర్తి విస్తీర్ణము	సాగుకు ఉపయోగపడని భూమి (చోటు ఇలాలు)	సాగుకు సరికొరవైన భూమి											
1	2	3	4	5	6	7	8	9	10	11	12	13	14	15	
	272/0	2-08		2-08	చేత	9-30	చేత			268					
	272/8	11-20		11-20	చేత	34-60	చేత			189					
	272/9	3-08		3-08	చేత	10-00	చేత			329					
	272/14	0-25		0-25	చేత	1-96	చేత			277					



CERTIFIED TRUE COPY  
 K. Chandra  
 Mandal Revenue Officer  
 Chevelli Mandal, R.R. Dist.

**సాగుబడి వివరములు**

గ్రామము: **చిర్రా త**


మండలము: **చిర్రా త**

జిల్లా: **చిర్రా త**

అడంగలు / పహాళి **1998-99**  
సంవత్సరము

వ్యవసాయ గణాంకములు - సాగు వివరములు

భూమి వినియోగము			సీజను ఫర్ట్ / రది	సాగు చేసిన నెల	పంట పేరు	విస్తీర్ణము		మొత్తము	24 గడిచోని విస్తీర్ణము నీటి పారుదల అయిన విస్తీర్ణ వివరములు			కోత సమయములో అంచనా వేయబడిన దిగుబడి వివరములు నికరము ఒక్కొక్కటి కేజీలలో	గ్రామ పరిపాలనాధికారి తనిఫీ తేది మరియు రిమార్కులు / రెవెన్యూ ఇన్స్పెక్టర్ తనిఫీ తేది మరియు రిమార్కులు	మండల రెవెన్యూ అధికారి తనిఫీ చేసిన తేది మరియు రిమార్కులు	రిమార్కులు
సాగుకాని భూమి వినియోగము	విస్తీర్ణము	నిత్య నిత్య విస్తీర్ణము				అవిశ్రమము	విశ్రమము		జలాధారము పేరు	మొదటి పంట తడిసిన విస్తీర్ణము	రెండు లేక మూడు పంటలు తడిసిన విస్తీర్ణము				
16	17	18	19	20	21	22	23	24	25	26	27	28	29	30	31
				జులై	బొగ్గ	1	1	1							
					బొగ్గ	1	1	1							
				జులై	బొగ్గ	6	6	6							
				జులై	బొగ్గ	5	5	5							
				జులై	బొగ్గ	26	26	26							





లెక్క నెం 3 అడంగల్/పహణి

పాలమువారి అనుభవము

సర్వే మరియు సెటిల్ మెంటు బండ్ బస్సు

హక్కుల రికార్డు


1	2	3	4	5	6	7	8	9	10	11	12	13	14	15
నరస నెంబరు	సర్వే మరియు సెటిల్ మెంటు సెం. మరియు పాలము లోక చెల్ల వేరు వస్తూ ఉన్నా	పూర్తి విస్తీర్ణము	సాగుకు ఉపయోగపడని భూమి (పోటు భాగాలు)	సాగుకు జనిక వచ్చు భూమి	భూమి స్వభావము నట్ట/ఇలాం/ప్రభుత్వము	శిస్తు రూ.	భూమి వివరణ మెట్ట/సీటిఫైరరుల మెట్ట ఒక పంట మార్గాణి/ రెండు పంటలు మార్గాణి	ఇలాదారు మరియు పుస్తాక్ మరియు పుస్తాక్ మరియు పుస్తాక్	(అయిదుకట్ట)	ఖాతా నెంబరు	ఖాతాదారు / పట్టాదారు పేరు	అనుభవదారు పేరు	అనుభవదారు పుస్తాక్ విస్తీర్ణము	అనుభవ స్వభావము.
	272/2	0.24		0.24	భూ	1-92	భూ			220	అంబంబి/36	అంబంబి/36	0.24	అనుభవ
	272/3	1-09		1-09	భూ	3-92	భూ			480	అంబంబి/36	అంబంబి/36	1-09	అనుభవ
	272/4	1-09		1-09	భూ	3-92	భూ			480	అంబంబి/36	అంబంబి/36	1-09	అనుభవ
	272/5	1-09		1-09	భూ	3-92	భూ			480	అంబంబి/36	అంబంబి/36	1-09	అనుభవ
	272/6	1-09		1-09	భూ	3-92	భూ			480	అంబంబి/36	అంబంబి/36	1-09	అనుభవ



Man's Revenue Officer  
Chavali Mandal, R.R. Dist.

వ్యవసాయ గణాంకములు - సాగు వివరములు

భూమి వినియోగము			సీజను ఫార్మ్ / రవి	సాగు చేసిన నెల	పంట పేరు	విస్తీర్ణము		మొత్తము	24 గడిచే విస్తీర్ణము నీటి పారుదల అయిన విస్తీర్ణ వివరములు			కోత సమయములో అంచనా ఫేయిటడిన దిగుబడి వివరములు ఎకరము ఒక్కొక్కటి కేజీలలో	గ్రామ పరిపాలనాధికారి తనిఖీ తేది మరియు రిమార్కులు / రెవెన్యూ ఇన్స్పెక్టర్ తనిఖీ తేది మరియు రిమార్కులు	మండల రెవెన్యూ అధికారి మరియు ఇతర అధికారుల తనిఖీ చేసిన తేది మరియు రిమార్కులు	రిమార్కులు
తరవా (కోడు)	విస్తీర్ణము	విత్తిన వికర విస్తీర్ణము				అమ్మినము	విస్తీర్ణము		జలాధారము పేరు	మొత్త పంట తడిసిన విస్తీర్ణము	రెండు లేక మూడు పంటలు తడిసిన విస్తీర్ణము				
16	17	18	19	20	21	22	23	24	25	26	27	28	29	30	31
				శివ	శివ	0.20		0.20							
				శివ	శివ	0.20		0.20							
				శివ	శివ	0.20		0.20							
				శివ	శివ	0.20		0.20							
				శివ	శివ	0.20		0.20							
				శివ	శివ	0.20		0.20							
				శివ	శివ	0.10		0.10							
				శివ	శివ	0.10		0.10							



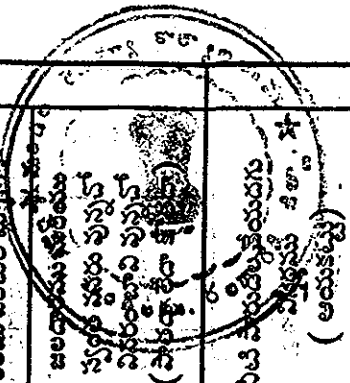
అక్రమ నెం 3 అడంగల్/పహణి

పాలమువారి అనుభవము

సర్వే మరియు సెటిల్ మెంటు బండ్ బస్సు

హక్కుల రికార్డు


1	2	విస్తీర్ణము			6	7	8	9	10	11	12	13	14	15
		3	4	5										
	27861	3-06	0-03	3-03	వి	9-94	వి			317	రాజ్యము లాంబియోని రాజ్యము లాంబియోని		3-03	9-94
	27862	3-06	0-00	3-04	వి	9-94	వి			318	రాజ్యము లాంబియోని రాజ్యము లాంబియోని			
	27863	2-04	0-04	2-00	వి	6-64	వి			319	రాజ్యము లాంబియోని రాజ్యము లాంబియోని			
	27864	2-04	0-04	2-04	వి	6-64	వి			320	రాజ్యము లాంబియోని రాజ్యము లాంబియోని			



CERTIFIED TRUE COPY  
 K. Chandraiah  
 Mandal Revenue Officer  
 Chevella Mandal, R.R. Dist.

వ్యవసాయ గణాంకములు - సాగు వివరములు


భూమి వినియోగము			వ్యవసాయ గణాంకములు - సాగు వివరములు						24 గడిలోని విస్తీర్ణము వీటి సారూప్య అయిన విస్తీర్ణ వివరములు			కోత సమయములో అంచనా వేయబడిన దిగుబడి వివరములు ఎకరము ఒక్కొక్కటికి కేజీలలో	గ్రామ పరిపాలనాధికారి తనిఖీ తేది మరియు రిమార్కులు / రెవెన్యూ ఇన్స్పెక్టర్ తనిఖీ తేది మరియు రిమార్కులు	సుండల రెవెన్యూ అధికారి మరియు ఇతర అధికారుల తనిఖీ చేసిన తేది మరియు రిమార్కులు	రిమార్కులు
సాగుకాని భూమి వినియోగము	సాగు భూమి వినియోగము	విత్తన వికర విస్తీర్ణము	నీజను ఖరీఫ్ / రబీ	సాగు చేసిన నెల	వంట పేరు	విస్తీర్ణము		మొత్తము	జలాధారము పేరు	మొదటి పంట తడిసిన విస్తీర్ణము	రెండు లేక మూడు పంటలు తడిసిన విస్తీర్ణము				
16	17	18	19	20	21	22	23	24	25	26	27	28	29	30	31
				బి	బి										
				బి	బి										



సర్వే మరియు సెటిల్ మెంటు బండ్ బిట్టు

హక్కుల రికార్డు

1	2	3	4	5	6	7	8	9	10	11	12	13	14	15
వరుస నెంబరు	వల్సే మరియు సబ్ డివిజన్ నెం. మరియు సాలము లేక చెల్లిన పేరు ఏదైనా ఉన్నదా	చార్జి విస్తీర్ణము	సాగుకు ఉపయోగపడని భూమి (సోలు ఫారాలు)	సాగుకు వివిధ వస్తు భూమి	భూమి వ్యభాసము పట్టా/ఇలాం/ప్రభుత్వము	శిస్తు రూ.	భూమి వివరణ పేట్ట/సీపీసీయూడల పేట్ట 2. కి పంట మూల్యాంకం/రెండు వంటి మూల్యాంకం	అల్లదారుల మరియు వల్సే మరియు పుస్తాకం పేట్ట/సీపీసీయూడల పేట్ట	(అయిట్లెట్)	ఖాతా నెంబరు	ఖాతాదారు / పట్టాదారు పేరు	అనుభవదారు పేరు	అనుభవదారు ఆర్డీనంట్ పుస్తకము	అనుభవ న్యభావము.
	27865	2.04		2.04	27	560	27			321	రాజులపల్లి మండలం రాజులపల్లి గ్రామం	రాజులపల్లి మండలం రాజులపల్లి గ్రామం	2.04	27
	27866	3.06		3.06	27	993	27			322	రాజులపల్లి మండలం రాజులపల్లి గ్రామం	రాజులపల్లి మండలం రాజులపల్లి గ్రామం	3.06	27
	27867	3.06		3.06	27	993	27			323	రాజులపల్లి మండలం రాజులపల్లి గ్రామం	రాజులపల్లి మండలం రాజులపల్లి గ్రామం	3.06	27
	27868	3.06		3.06	27	993	27			324	రాజులపల్లి మండలం రాజులపల్లి గ్రామం	రాజులపల్లి మండలం రాజులపల్లి గ్రామం	3.06	27




CERTIFIED TRUE COPY

*[Signature]*  
Mandal Revenue Officer  
Chivella Mandal, R.R. Dist.

వ్యవసాయ గణాంకములు - సాగు వివరములు

భూమి వినియోగము			సీజను ఖర్చు / రవి	సాగు చేసిన నెల	చంట పేరు	విస్తీర్ణము		మొత్తము	24 గడిరోని విస్తీర్ణము ఏటి పొరుడల అయిన విస్తీర్ణ వివరములు			కోత సమయములో అంచనా వేయబడిన దీగుబడి వివరములు వివరము ఒక్కొక్కటికే వేటిలో	గ్రామ పరిపాలనాధికారి తనిచే తేది మరియు రిమార్కులు / రెవెన్యూ ఇన్స్పెక్టర్ తనిచే తేది మరియు రిమార్కులు	మండల రెవెన్యూ అధికారి తనిచే చేసిన తేది మరియు రిమార్కులు	రిమార్కులు
తరహా (కోడు)	విస్తీర్ణము	నిత్య నికర విస్తీర్ణము				అమితము	మితము		కలెక్టరము	మొట్టమొత్తము తడిసిన విస్తీర్ణము	రెండు లేక మూడు చంటలు తడిసిన విస్తీర్ణము				
16	17	18	19	20	21	22	23	24	25	26	27	28	29	30	31



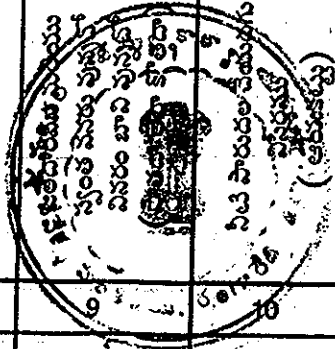
**స లెక్క నెం ౩ ఆడంగల్/పహణి**

**పాలమువారి అనుభవము**

పట్టణ మరీయు సెటిల్ మెంటు బండ్ బస్సు

హక్కుల రికార్డు

సరుప నెంబరు	పట్టణ మరీయు సెటిల్ మెంటు బండ్ మరీయు పాలము లోక చెల్లీ పేరు వనెదూ ఉమ్మదా	పూర్తి విస్తీర్ణము	సాగుకు ఉపయోగపడని భూమి (పొటు కరాలు)	సాగుకు పనికి వచ్చు భూమి	భూమి స్వభావము వల్ల/ ఇలాం/ ప్రభుత్వము	విస్తీర్ణము	భూమి వివరణ మెట్ట/ సీటి పేరుల మెట్ట ఒక పంట మార్గాల/ రెండు పంటల మార్గాల	సెటిల్ మెంటు పట్టణ మరీయు పాలము లోక చెల్లీ పేరు వనెదూ ఉమ్మదా	భాతా నెంబరు	భాతాదారు / పట్టణదారు పేరు	అనుభవదారు పేరు	అనుభవదారు ఆధీనంలో వున్న విస్తీర్ణము	అనుభవ స్వభావము
1	2	3	4	5	6	7	8		11	12	13	14	15
	27884	3.06	0.11	3.04	విక	9.93	విక		222	పాలమువారి అనుభవము	పాలమువారి అనుభవము	9.93	విక
										పాలమువారి అనుభవము	పాలమువారి అనుభవము		




CERTIFIED TRUE COPY  
*[Signature]*  
 Mandal Revenue Office,  
 Chevello Mandal, S. R. Dist.



వ్యవసాయ గణాంకములు - సాగు వివరములు

భూమి వినియోగము			సీజను ఖరీఫ్ / రబీ	సాగు చేసిన నెల	పంట పేరు	విస్తీర్ణము		మొత్తము	24 గడిరోవి విస్తీర్ణము ఏట సాగుదల అయిన విస్తీర్ణ వివరములు			కోత నమయముతో అంచనా వేయబడిన దిగుబడి వివరములు ఎకరము ఒక్కొక్కటి కేజీలలో	గ్రామ పరిపాలనాధికారి తనిఖీ తేది మరియు రిమార్కులు / రెవెన్యూ ఇన్స్పెక్టర్ తనిఖీ తేది మరియు రిమార్కులు	మండల రెవెన్యూ అధికారి మరియు ఇతర అధికారుల తనిఖీ చేసిన తేది మరియు రిమార్కులు	రిమార్కులు
తరహా (కోడు)	విస్తీర్ణము	విత్తిన విస్తీర్ణము				అనియతము	మిత్రము		కలెక్టరము	మొదటి పంట తడిసిన విస్తీర్ణము	రెండు లేక మూడు పంటలు తడిసిన విస్తీర్ణము				
16	17	18	19	20	21	22	23	24	25	26	27	28	29	30	31

16.11.92  
 చావు దాకుని పేరు...  
 తనిఖీ చేసిన తేది...  
 ప్రతి ఇచ్చిన తేది...  
 వాననవారి పేరు పొందుతూ






గ్రామ లెక్క నెం ౩ అడంగల్/పహణి

సర్వే మరియు సెటిల్ మెంట్ బండ్ బస్సు

పొలమువారి అనుభవము

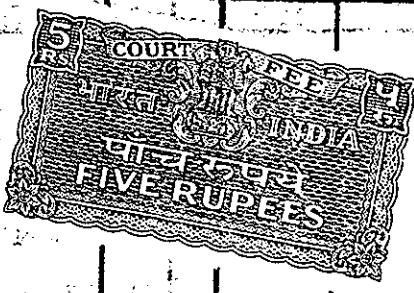
హక్కుల రికార్డు

నరుల నెంబరు	సర్వే మరియు సెటిల్ మెంట్ నెం. మరియు పొలము లెక్క పేరు ఏదైనా ఉన్నదా	విస్తీర్ణము			భూమి న్యభాము పట్టా/ఇలాం/ప్రభుత్వము	శిస్తు రూ.	భూమి వివరణ మెట్ట/వీడియోల మెట్ట ఒక పంట మూలాది/ రెండు పంటల మూలాది		భాతా నెంబరు	భాతాదారు/ పట్టాదారు పేరు	అనుభవదారు పేరు	అనుభవదారు ఆధీనంలో వున్న విస్తీర్ణము	అనుభవ న్యభాము.	
		పూర్తి విస్తీర్ణము	సాగుకు ఉపయోగపడని భూమి (పొటలు ఇలాంటి)	సాగుకు పనికి వచ్చని భూమి										
1	2	3	4	5	6	7	8	9	10	11	12	13	14	15
	272 64	2.38	2.38		వ్యభి	9.30	వ్యభి		259	కామలమ్మనాణ్ణి	నాణ్ణి	2.38	విజయలక్ష్మి	
	272 6	11.20	11.20		"	34.60	"		489	సర్వే కె.వి.ఎం.ఎం	కె.వి.ఎం.ఎం	11.20	"	
	272 3	3.48	3.48		"	10.80	"		328	బుద్ధగిరి వేణువారి	కొండ వేణువారి	3.48	"	
	272 46	0.25	0.25		"	1.96	"		299	చెలిమిపాటి వేణువారి	చాణ్ణి	0.25	"	
	272 42	0.24	0.24		"	1.96	"		220	చామయ్యల కి	నాణ్ణి	0.24	"	

CERTIFIED TRUE COPY  
 K. Ch...  
 Mandal Revenue Officer  
 Chavella Mandal, N.T. Dist.

వ్యవసాయ గణాంకములు - సాగు వివరములు

భూమి వినియోగము			సాగు చేసిన నెల	సంబంధించిన సంఖ్య	విస్తీర్ణము		మొత్తము	24 గడిలోని విస్తీర్ణము వీటి పొరుగుదల అయిన విస్తీర్ణము వివరములు			కోత సమయములో అంచనా వేయబడిన దిగుబడి వివరములు ఎకరము ఒక్కొక్కటికే	గ్రామ పరిపాలనాధికారి తనిఖీ తేదీ మరియు రిమార్కులు / రెవెన్యూ ఇన్స్పెక్టర్ తనిఖీ తేదీ మరియు రిమార్కులు	మండల రెవెన్యూ అధికారి మరియు ఇతర అధికారుల తనిఖీ చేసిన తేదీ మరియు రిమార్కులు	రిమార్కులు	
సాగుకాని భూమి వినియోగము	విస్తీర్ణము	విత్తన విస్తీర్ణము			అమీనము	మిశ్రమము		జలాధారము	మొదటి సంవత్సరము తదితర విస్తీర్ణము	రెండు లేక మూడు సంవత్సరము తదితర విస్తీర్ణము					కోత సమయములో అంచనా వేయబడిన దిగుబడి వివరములు
16	17	18	19	20	21	22	23	24	25	26	27	28	29	30	31



సర్వే మరియు సెటిల్ మెంటు బండ్ బస్సు

పాక్కల రికార్డు

వరుస నెంబరు	సర్వే మరియు సెటిల్ మెంటు బండ్ బస్సు మరియు పాలము వారి సర్వే	విస్తీర్ణము			భూమి స్వభావము పట్టా/ఇలాం/ప్రభుత్వము	ఇస్తు రూ.	భూమి వివరణ మొట్టమొదట మొట్టమొదట మొట్టమొదట మొట్టమొదట మొట్టమొదట	ఇంకా మరేమీ	భూమి వివరణ మొట్టమొదట మొట్టమొదట మొట్టమొదట మొట్టమొదట మొట్టమొదట	భూమి నెంబరు	భూమిదారు / పట్టాదారు పేరు	అనుభవదారు పేరు	అనుభవదారు ఆధీనంలో వున్న విస్తీర్ణము	అనుభవ స్వభావము.
		పూర్తి విస్తీర్ణము	సాగుకు ఉపయోగపడని భూమి (పొలు ఇలాం)	సాగుకు పనికి వచ్చు భూమి										
1	2	3	4	5	6	7	8	9	10	11	12	13	14	15
	272 466	1-09	-	1-09	9/13	3-92	భూమి	-		485	గిందియి/పాక్కల	గిందియి	1-09	భూమి
	272 464	1-09	-	1-09	9/13	3-92	భూమి	-		483	గిందియి/పాక్కల	గిందియి	1-09	
	272 460	1-09	-	1-09	9/13	3-92	భూమి	-		484	పాక్కల/పాక్కల	పాక్కల	1-09	
	272 466	1-09	-	1-09	9/13	3-92	భూమి	-		486	పాక్కల/పాక్కల	పాక్కల	1-09	
	278 63	3-06	-02	3-04	9/13	9-94	భూమి	-		317	పాక్కల/పాక్కల	పాక్కల	3-06	
	278 63	2-04	-04	2-00	9/13	6-64	భూమి	-		318	పాక్కల/పాక్కల	పాక్కల	2-04	
	278 63	2-04	-04	2-00	9/13	6-64	భూమి	-		319	పాక్కల/పాక్కల	పాక్కల	2-04	

CERTIFIED TRUE COPY


K. Chandrababu Naidu

Revenue Officer

Chavali, District, P. T. Dist.

వ్యవసాయ గణాంకములు - సాగు వివరములు

భూమి వినియోగము		విత్తన నికర విస్తీర్ణము	సిజము ఫిట్ / రది	సాగు చేసిన వెల	వంటి పేరు	విస్తీర్ణము		మొత్తము	24 గడిలోని విస్తీర్ణము వీటి పొరుగుదల అయిన విస్తీర్ణము వివరములు			కోత సమయమునలో అంచనా వేయబడిన దిగుబడి వివరములు ఎకరము ఒక్క ఎకరము కేజీలలో	గ్రామ పరిపాలనాధికారి ఆవిశ్చితేది మరియు రిమార్కులు / రెవెన్యూ ఇన్స్పెక్టర్ ఆవిశ్చితేది మరియు రిమార్కులు	మండల రెవెన్యూ అధికారి మరియు ఇతర అధికారుల ఆవిశ్చితేది మరియు రిమార్కులు	రిమార్కులు	
సాగుకాని భూమి వినియోగము	తరవా (కో.బి)					అమితము	మితము		జలాధారము	మొదటి సెంటా తయ్యక విస్తీర్ణము	రెండు లేదా మూడు సెంటాలు తయ్యక విస్తీర్ణము					25
16	17	18	19	20	21	22	23	24	25	26	27	28	29	30	31	




సర్కే మరియు సెటిల్ మెంటు బండ్ పనులు									పాక్కల రికార్డు					
వరుస నెంబరు	వర్కే మరియు సెటిల్ మెంటు పనులను చేసే పేరు ఏమైనా ఉన్నా	పూర్తి విస్తీర్ణము	సాగుకు ఉపయోగపడని భూమి (పోటు భూములు)	సాగుకు పనికి వచ్చు భూమి	భూమి స్వభావము పట్టా/ఇనాం/ప్రభుత్వము	ఇస్తు రూ.	భూమి వివరణ పేజీ/నెంబరులను వెళ్ళి ఒక పేజీ మాగాణి/రెండు పేజీలు ఉన్నాయి	జలదారులు మరియు సర్కే స్వంత మారు పుస్తాక్ కు వివరణ భూమి పుస్తాక్ (ప్రాచీన రికార్డు కొత్తది)	పాక్కల విస్తీర్ణము (అయిదుకట్టు)	ఖాతా నెంబరు	ఖాతదారు / పట్టాదారు పేరు	అనుభవదారు పేరు	అనుభవదారు ఆధీనం విస్తీర్ణము	అనుభవ స్వభావము.
1	2	3	4	5	6	7	8	9	10	11	12	13	14	15
	272 46	1-09	-	1-09	9/3	3-92	9/3	-		485	శంకర్ శంకర్ శంకర్	శంకర్	1-09	శంకర్
	272 44	1-09	-	1-09	9/3	3-92	9/3	-		483	శంకర్ శంకర్ శంకర్	శంకర్	1-09	
	272 45	1-09	-	1-09	9/3	3-92	9/3	-		484	శంకర్ శంకర్ శంకర్	శంకర్	1-09	
	272 46	1-09	-	1-09	9/3	3-92	9/3	-		486	శంకర్ శంకర్ శంకర్	శంకర్	1-09	
	272 46	1-09	-	1-09	9/3	3-92	9/3	-		486	శంకర్ శంకర్ శంకర్	శంకర్	1-09	
	27801	3-06	-03	3-03	9/3	9-96	9/3	-		312	శంకర్ శంకర్ శంకర్	శంకర్	3-06	
	278	3-06	-02	3-04	9/3	9-94	9/3	-		318	శంకర్ శంకర్ శంకర్	శంకర్	3-06	
	278 63	2-04	-04	2-00	9/3	6-64	9/3	-		319	శంకర్ శంకర్ శంకర్	శంకర్	2-04	

CERTIFIED TRUE COPY  
K. Chaitanya  
Revenue Officer

వ్యవసాయ గణాంకములు - సాగు వివరములు

భూమి వినియోగము			సాగు చేసిన నెల	సంబంధించిన పట్టణము	విస్తీర్ణము		మొత్తము	24 గడిరోజు విస్తీర్ణము నీటి సౌరుడం అయిన విస్తీర్ణ వివరములు			కోత పనులముద్రా అంచనా సేవలుగలదిగుబడి వివరములు ఎకరము ఖజీలార్	గ్రామ పరిపాలనాధికారి తనిఖీ తేది మరియు రిమాండ్ / రెవెన్యూ ఇన్స్పెక్టర్ తనిఖీ తేది మరియు రిమాండ్లు	మండల రెవెన్యూ అధికారి మరియు ఇతర అధికార తనిఖీ చేసిన తేది మరియు రిమాండ్లు	రిమాండ్లు	
సాగుకాని భూమి వినియోగము		సాగు			అనియతము	మొత్తము		జలాధారము	మొత్తము సంబంధించిన విస్తీర్ణము	రెండు లేక మూడు సంవత్సరాల తేదీన విస్తీర్ణము					
తరవా (కోడు)	విస్తీర్ణము														విత్తన వివర విస్తీర్ణము
16	17	18	19	20	21	22	23	24	25	26	27	28	29	30	31





అంకం నెం ౩ అడంగల్/పహణి

పాలమువారి అనుభవము

సర్వే మరియు సెటిల్ మెంటు బంధు బహు

హక్కుల రికార్డు

1	2	3			6	7	8	9	10	11	12	13	14	15
		4	5	5										
278 64	2-04	-	2-04	వి.కె.	6-62	వి.కె.	-	-	320	రాజులపల్లి (వీధి) పల్లి	వీధి	2-04	వి.కె.	
278 65	3-04	-	3-04	వి.కె.	6-62	వి.కె.	-	-	321	రాజులపల్లి (వీధి) పల్లి	వీధి	3-04	వి.కె.	
278 61	3-06	0.2	3-04	వి.కె.	9-92	వి.కె.	-	-	268	రాజులపల్లి (వీధి) పల్లి	వీధి	3-06	వి.కె.	
278 62	3-06	0.2	3-04	వి.కె.	9-92	వి.కె.	-	-	327	రాజులపల్లి (వీధి) పల్లి	వీధి	3-06	వి.కె.	
278 63	3-06	0.2	3-04	వి.కె.	9-92	వి.కె.	-	-	316	రాజులపల్లి (వీధి) పల్లి	వీధి	3-06	వి.కె.	
278 64	3-06	0.2	3-04	వి.కె.	9-92	వి.కె.	-	-	222	రాజులపల్లి (వీధి) పల్లి	వీధి	3-06	వి.కె.	



CERTIFIED TRUE COPY  
 Dy. Mandal Revenue Officer  
 Chevells Mandal, R.S. Dist.

వ్యవసాయ గణాంకములు - సాగు వివరములు

భూమి వినియోగము		విత్తన నికర విస్తీర్ణము	వీణము ఫిల్డ్ / రవి	సాగు చేసిన నెల	వంట పేరు	విస్తీర్ణము		మొత్తము	24 గడిచోని విస్తీర్ణము నిటి పొరుదల అయిన విస్తీర్ణ వివరములు			కోత సుమయములో అందునా నేయబడిన దిగుబడి వివరములు నికరము ఒక్కొక్కే కేజీలలో	గ్రామ పరిపాలనాధికారి తనిఖీ తేది మరియు రిమార్కులు / రెవెన్యూ ఇన్స్పెక్టర్ తనిఖీ తేది మరియు రిమార్కులు	మండల రెవెన్యూ అధికారి మరియు ఇతర అధికారులు తనిఖీ చేసిన తేది మరియు రిమార్కులు	రిమార్కులు	
తరవా (కోడు)	విస్తీర్ణము					అమితము	మితము		జలాధారము పేరు	మొదటి నంట తడిసిన విస్తీర్ణము	రెండు లేక మూడు నంటలు తడిసిన విస్తీర్ణము					
16	17	18	19	20	21	22	23	24	25	26	27	28	29	30	31	



తనిఖీ తేది: 16-11-97  
 రిమార్కులు: పంట మంచిగా ఉంది.  
 తనిఖీ చేసిన రిమార్కులు: 1997-98  
 తనిఖీ చేసిన తేది: 22-11-97  
 తనిఖీ చేసిన రిమార్కులు: పంట మంచిగా ఉంది.  
 తనిఖీ చేసిన తేది: 22-11-97  
 తనిఖీ చేసిన రిమార్కులు: పంట మంచిగా ఉంది.  
 తనిఖీ చేసిన తేది: 22-11-97




గ్రామ లెక్క నెం 3 అడంగల్/పహణి

పాలమువారి అనుభవము

సర్వే మరియు సెటిల్ మెంటు బండ్ బస్సు

పాక్కల రికార్డు


వరుస నెంబరు	సర్వే మరియు సెటిల్ మెంటు బండ్ మరియు పాలము రేజు చెల్ల పేరు ఏర్పాటు ఉన్నా	విస్తీర్ణము				భూమి వ్యభాషణము పట్టా/ఇవాం/ప్రభుత్వము	ఇస్తు యా.	భూమి వివరణ మెట్ట/ నీటిపారుదల మెట్ట ఒక పంట మార్గాణి/ రెండు పంటల మార్గాణి		భారా నెంబరు	భారాదారు / పట్టాదారు పేరు	అనుభవదారు పేరు	అనుభవదారు ఆధీనంలో ఉన్న విస్తీర్ణము	అనుభవ స్వభావము
		తూర్పు విస్తీర్ణము	పాగుకు ఉపయోగపడని భూమి (పొలం భద్రాణు)	పాగుకు ఉపయోగపడని భూమి	భూమి వ్యభాషణము									
1	2	3	4	5	6	7	8	9	10	11	12	13	14	15
	272 61	2.26	-	2.26	వి.కె.	8-00	వి.కె.	-		268	రా. నాగయ్య (రా. నాగయ్య) రా. నాగయ్య	రా. నాగయ్య	2.26	వి.కె.
	272 62	0-10		0-10	వి.కె.	1-30	వి.కె.			661	వి.కె. రామయ్య (వి.కె. రామయ్య) రా. నాగయ్య	వి.కె. రామయ్య	0-10	వి.కె.
	272 63	3.33		3.33	వి.కె.	11.53	వి.కె.			437	రామయ్య పేరు ఉంది (రామయ్య పేరు ఉంది) రా. రామయ్య పేరు ఉంది	రామయ్య పేరు ఉంది	3.33	వి.కె.
	272 64	3.34		3.34	వి.కె.	11.54	వి.కె.			662	రామయ్య పేరు ఉంది (రామయ్య పేరు ఉంది) రా. రామయ్య పేరు ఉంది	రామయ్య పేరు ఉంది	3.34	వి.కె.
	272 65	3.33		3.33	వి.కె.	11.53	వి.కె.			663	రామయ్య పేరు ఉంది (రామయ్య పేరు ఉంది) రా. రామయ్య పేరు ఉంది	రామయ్య పేరు ఉంది	3.33	వి.కె.

CERTIFIED TRUE COPY  
 By Mandal Revenue Officer  
 Chevella Mandal, R.R. Dist

4/2006/99  
 4/2006/99  
 4/2006/99

వ్యవసాయ గణాంకములు - సాగు వివరములు

భూమి వినియోగము		సాగు చేసిన నెల	సంఖ్య / రవి	సంఖ్య	విస్తీర్ణము		మొత్తము	24 గడిలోని విస్తీర్ణము నీటి సౌకర్యం అయిన విస్తీర్ణ వివరములు			కోత సుసంపన్నుల అంచనా వేయబడిన దిగుబడి వివరములు ఎకరము ఒక్కొక్కటి కేజీలలో	గ్రామ పరిపాలనాధికారి తనిఖీ లేదా మరియు రిమార్కులు / రెవెన్యూ ఇన్స్పెక్టర్ తనిఖీ లేదా మరియు రిమార్కులు	మండల రెవెన్యూ అధికారి మరియు ఇతర అధికారుల తనిఖీ చేసిన లేదా మరియు రిమార్కులు	రిమార్కులు	
సాగుకాని భూమి వినియోగము	విస్తీర్ణము				అమీలము	మిశ్రమము		జలాధారము	మొత్త సంఖ్య తదితర విస్తీర్ణము	రెండు లేక మూడు సంఖ్యలు తదితర విస్తీర్ణము					
16	17	18	19	20	21	22	23	24	25	26	27	28	29	30	31
		2-26	కూకట్ల	కూకట్ల		2-26		2-26							
		0-12	0	0	కూకట్ల	1	1								
		3-33	కూకట్ల	కూకట్ల											
		8-34	కూకట్ల	కూకట్ల											
		3-33	కూకట్ల	కూకట్ల											



మ లెక్క నెం 3 అడంగల్/పహణి

పాలమువారి అనుభవము

సర్వే మరియు సెటిల్ మెంటు బంద్ బస్సు

హక్కుల రికార్డు

1	2	3	4	5	6	7	8	9	10	11	12	13	14	15
వరుస నెంబరు	సర్వే మరియు సెటిల్ మెంటు బంద్ బస్సు నెంబరు	పూర్తి విస్తీర్ణము	సాగుకు ఉపయోగపడని భూమి (చేటు ఫారాలు)	సాగుకు పనికి వచ్చని భూమి	భూమి వ్యభిచారము వట్టె/ఇలాం/ప్రభుత్వము	శిస్తు రూ.	భూమి వివరణ పేట్టె/వీడియో దల పెట్టె ఒక పంట మూగాణి/రెండు పంటల మూగాణి	జలదారులను సరిదిద్దడం వ్యవసాయ వస్తువుల వివరణ బాని వస్తువు (సాతదా రికార్డు)	భూమి నెంబరు	భూమి నెంబరు	భూమి నెంబరు	అనుభవదారు పేరు	అనుభవదారు పేరు	అనుభవదారు పేరు
	272	0.08		0.08	0.08	10.50				661				
	272	0.25		0.25	0.25	1.96				249				
	272	0.24		0.24	0.24	1.96				220				
	272	0.29		0.29	0.29	2.32				485				
	272	0.20		0.20	0.20	1.60				661				



CERTIFIED TRUE COPY  
K. Chinnu

By Mandal Revenue Officer  
Chevella Mandal, R.R. Dist.

సాగుబడి వివరములు


గ్రామము: కర్నూలు

మండలము: చిత్తూరు

జిల్లా: కర్నూలు

వ్యవసాయ గణాంకములు - సాగు వివరములు


తరగతి (కోట్లు)	భూమి వినియోగము		సాగు చేసిన నెల	వంట పంట	విస్తీర్ణము		మొత్తము	24 గడిలోని విస్తీర్ణము ఏటి పొరుదల అయిన విస్తీర్ణ వివరములు			కోత నుయ్యములో అంచనా వేయబడిన దిగుబడి వివరములు ఏకరము ఒక్కొక్కటికీ కేజీలలో	గ్రామ పరిపాలనాధికారి తనిఖీ తేది మరియు రిమార్కులు / రెవెన్యూ ఇన్స్పెక్టర్ తనిఖీ తేది మరియు రిమార్కులు	మండల రెవెన్యూ అధికారి మరియు ఇతర అధికారుల తనిఖీ చేసిన తేది మరియు రిమార్కులు	రిమార్కులు	
	విస్తీర్ణము	నిత్య నికర విస్తీర్ణము			అమీతము	మిశ్రమము		జలాధారము	మొదటి నెల	తరువాతి నెల					రెండు లేక మూడు నెలలు తేడిన విస్తీర్ణము
16	17	18	19	20	21	22	23	24	25	26	27	28	29	30	31
	3.08		జూలై	సెప్టెంబరు											
	0.20		జూలై	సెప్టెంబరు	శనీ	0.20		0.20							
	0.20		జూలై	సెప్టెంబరు	శనీ	0.20		0.20							
	0.20		జూలై	సెప్టెంబరు	శనీ	0.20		0.20							
	0.20		జూలై	సెప్టెంబరు	శనీ	0.20		0.20							



సర్వే మరియు సెటిల్ మెంటు బంద్ బస్సు

హక్కుల రికార్డు


వయస్ నెంబరు	సర్వే మరియు సెటిల్ మెంటు బంద్ సరియైన పాలము లేక చెల్లిన పేరు వల్లనా ఉన్నా	స్టేషన్లు			భూమి స్వభావము పట్టా/ఇలాం/ప్రభుత్వము	శిస్తు రూ.	భూమి వివరణ మెట్ట/వీటిపొరుగుల మెట్ట ఒక పంటల మూలాది రెండు పంటల మూలాది	భూదారుల పేర్లు (అయిదుగురు)	ఖాతా నెంబరు	ఖాతాదారు / పట్టాదారు పేరు	అనుభవదారు పేరు	అనుభవదారు ఆడిటర్ పుస్తక వివరము	అనుభవ స్వభావము.	
		పూర్తి విస్తీర్ణము	సాగుకు ఉపయోగపడని భూమి (పంటలు ఇలాము)	సాగుకు పనికి వచ్చు భూమి										
1	2	3	4	5	6	7	8	9	10	11	12	13	14	15
	272 464	1-09		1-09	వి.కా. 3-92					483	గుండుపల్లి పట్టణం	గుండుపల్లి పట్టణం	1-09	పంటలు
	272 465	1-09		1-09	వి.కా. 3-92					484	కొత్తూరి సాయిబాబా	కొత్తూరి సాయిబాబా	1-09	వి.కా. పంటలు
	272 466	1-09		1-09	వి.కా. 3-92					486	పట్టణం	పట్టణం		
	278 611	3-06	0-03	3-03	వి.కా. 9-94					317	కొత్తూరి సాయిబాబా	కొత్తూరి సాయిబాబా	3-06	పంటలు
	278 612	3-06	0-03	3-03	వి.కా. 9-94					318	కొత్తూరి సాయిబాబా	కొత్తూరి సాయిబాబా	3-06	పంటలు



CERTIFIED TRUE COPY  
 By Mandal Revenue Officer  
 Chevella Mandal, R.R. Dist.

వ్యవసాయ గణాంకములు - సాగు వివరములు

భూమి వినియోగము			సాగు చేసిన నెల	పంట పేరు	విస్తీర్ణము		మొత్తము	24 గడిలోని విస్తీర్ణము నీటి పారుదల అయిన విస్తీర్ణ వివరములు			కోత పనులు ముగియలేక అంచనా వేయబడిన దిగుబడి వివరములు ఎకరము ఒక్కొక్కటి కేజీలలో	గ్రామ పరిపాలనాధికారి తనిఖీ తేది మరియు రిమార్కులు / రెవెన్యూ ఇన్స్పెక్టర్ తనిఖీ తేది మరియు రిమార్కులు	మండల రెవెన్యూ అధికారి మరియు ఇతర అధికారులు తనిఖీ చేసిన తేది మరియు రిమార్కులు	రిమార్కులు	
తరహా (కోడు)	సాగుకాని భూమి వినియోగము	విత్తన విస్తీర్ణము			అమీశ్రమము	మిశ్రమము		జలాధారము పేరు	మొదటి పంట తడిసిన విస్తీర్ణము	రెండు లేక నూడు పంటలు తడిసిన విస్తీర్ణము					28




అంశం లెక్క నెం 3 అడంగల్/పహణి

పాలమువారి అనుభవము

పర్యవేక్షణ మరియు సెటిల్ మెంట్ బండ్ బిట్

హక్కుల రికార్డు

1	2	3		6	7	8	9	10	11	12	13	14	15
		4	5										
వరుస నెంబరు	పర్యవేక్షణ మరియు సెటిల్ మెంట్ బండ్ బిట్ నెంబరు	పాలమువారి అనుభవము	పాలమువారి అనుభవము	భూమి స్వభావము	సెట్టింగ్ రూ.	భూమి వివరణ	భూమి వివరణ	భూమి వివరణ	భూమి నెంబరు	భూమి నెంబరు	అనుభవదారు పేరు	అనుభవదారు పేరు	అనుభవ స్వభావము.
	218/6/2	2-04	2-04	భూమి	6-64	భూమి వివరణ			319	భూమి నెంబరు	అనుభవదారు పేరు	అనుభవదారు పేరు	అనుభవ స్వభావము.
	218/6/4	2-04	2-04	భూమి	6-64	భూమి వివరణ			320	భూమి నెంబరు	అనుభవదారు పేరు	అనుభవదారు పేరు	అనుభవ స్వభావము.
	218/6/5	2-04	2-04	భూమి	6-64	భూమి వివరణ			321	భూమి నెంబరు	అనుభవదారు పేరు	అనుభవదారు పేరు	అనుభవ స్వభావము.
	218/6/1	3-06	3-06	భూమి	9-92	భూమి వివరణ			268	భూమి నెంబరు	అనుభవదారు పేరు	అనుభవదారు పేరు	అనుభవ స్వభావము.
	218/6/21	1-02	1-02	భూమి	3-32	భూమి వివరణ			329	భూమి నెంబరు	అనుభవదారు పేరు	అనుభవదారు పేరు	అనుభవ స్వభావము.



CERTIFIED TRUE COPY


*Signature*

Chavella Mandal, R.R. Dist.



వ్యవసాయ గణాంకములు - సాగు వివరములు

భూమి వినియోగము			సాగు చేసిన నెల	పంట పేరు	విస్తీర్ణము		మొత్తము	24 గడిచోని విస్తీర్ణము నీటి పారుదల అయిన విస్తీర్ణ వివరములు			కోత పన్నుముద్రా అంచనా కేసులు దిగుబడి వివరములు ఎకరము ఒక్క ఒకటి కేజీలలో	గ్రామ పరిపాలనాధికారి తనిఖీ తేది మరియు రిమార్కులు / రెవెన్యూ ఇన్స్పెక్టర్ తనిఖీ తేది మరియు రిమార్కులు	మండల రెవెన్యూ అధికారి మరియు ఇతర అధికారుల తనిఖీ చేసిన తేది మరియు రిమార్కులు	రిమార్కులు	
తరవా (క్లాస్)	విస్తీర్ణము	నిత్య నికర విస్తీర్ణము			అమీనము	మిశ్రమము		జలాధారము పేరు	మొత్త సంపూర్ణ తడిసిన విస్తీర్ణము	రెండు లేక మూడు పంటలు తడిసిన విస్తీర్ణము					
16	17	18	19	20	21	22	23	24	25	26	27	28	29	30	31






పు లెక్క నెం ౩ అడంగల్/పహణి

పాలమువారి అనుభవము

సర్వే మరియు సెటిల్ మెంటు బంద్ బహు

హక్కుల రికార్డు


వరుస నెంబరు	సర్వే మరియు సెటిల్ మెంటు బండ్ నెంబరు మరియు పాలము లేక చెల్లిన పేరు ఏమైనా ఉన్నా	స్ట్రీట్ నెంబరు			భూమి స్వభావము పట్టా/ఇశాం/ప్రభుత్వము	శిస్తు రూ.	భూమి వివరణ మెట్ట/నీటిపారుదల మెట్ట 2.క పంట మూలజీ/రెండు పంటల మూలజీ	భూదాఖత మరియు పాలము హక్కుల నెంబరు పుస్తకం నెంబరు బావి పుస్తకం నెంబరు (అయితే ఉంటే)	భూమి వివరణ నెట్ ప్లాట్ల ద్వారా చేయదగు స్వస్థము. ౫ (అయితే ఉంటే)	భూతా నెంబరు	భూతాదారు / పట్టాదారు పేరు	అనుభవదారు పేరు	అనుభవదారు ఆధీనంలో ఉన్న విస్తీర్ణము	అనుభవ స్వభావము.
		పూర్తి విస్తీర్ణము	సాగుకు ఉపయోగపడని భూమి (చోటు ఇలాంటి)	సాగుకు పనికి వచ్చని భూమి										
1	2	3	4	5	6	7	8	9	10	11	12	13	14	15
	278/4/2	1.00				3.31				625				
	278/4/2	1.02				3.31				674			Rs/4/99 24.6.99	
	278/4/2	3.06	3.02	3.04		9.94				316			Rs/4/99 24.6.99	
	278/4/2	3.06	3.02	3.04		9.94				320				



CERTIFIED TRUE COPY  
 K. Chandra  
 Dy. Mandal Revenue Officer  
 Chivvela Mandal, R.R. District

వ్యవసాయ గణాంకములు - సాగు వివరములు

భూమి వినియోగము		విస్తీర్ణము				24 గడిలోని విస్తీర్ణము నీటి పారుదల అయిన విస్తీర్ణము వివరములు.			కొత్త సముయములో అంచనా వేయబడిన దిగుబడి వివరములు నికరము లెక్కంటికే కేజీలలో	గ్రామ పరిపాలనాధికారి తనిఖీ తేది మరియు రిమార్కులు / రెవెన్యూ ఇన్స్పెక్టర్ తనిఖీ తేది మరియు రిమార్కులు	మండల రెవెన్యూ అధికారి మరియు ఇతర అధికారుల తనిఖీ చేసిన తేది మరియు రిమార్కులు	రిమార్కులు			
సాగుకాని భూమి వినియోగము	విస్తీర్ణము	విస్తీర్ణము	సీజను ఫర్లింగ్ / రది	సాగు చేసిన సెల	వంట పేరు	అమీకానము	మిశ్రమము	మొత్తము					భూభారము నీరు	మొదటి సెంటా తదితర విస్తీర్ణము	రెండు లేదా మూడు సెంటాలు తదితర విస్తీర్ణము
16	17	18	19	20	21	22	23	24	25	26	27	28	29	30	31





**GOVERNMENT OF ANDHRA PRADESH/ఆంధ్రప్రదేశ్ ప్రభుత్వం**  
**REGISTRATION AND STAMPS DEPARTMENT/రిజిస్ట్రేషన్ మరియు స్టాంపుల శాఖ**  
**CERTIFICATE OF ENCUMBRANCE ON PROPERTY/ఆస్తిపై తాకట్టు భార ధృవీకరణ పత్రము**

703/03

**CARD**

SRO/స.ఓ.కా.

Certificate No/ధృవీకరణ పత్రము సంఖ్య :

Application No/ధరభాస్తు సంఖ్య :

Date/తేదీ :

Page/పుట :

CHEVELLA

711

711

05-05-2003

1 / 1

Sri/Smt  
శ్రీ/శ్రీమతి

RAMESH JAIN

having applied to me for a certificate giving particulars of registered acts and encumbrances if any, in respect of under mentioned property.  
 ఈ దిగువనుదహరించిన ఆస్తి గురించి ఏదైనా రిజిస్టరు కాబడిన తాకట్టు రుణభార చర్యల వివరములు తెలుపు ధృవపత్రములకై దరఖాస్తు చేసిన మీదట

VILL/COL: KAMMETA - SURVEY: 272/A,272/C,272/D,278/B1,278/B/3 EXTENT: 635.5G NORTH: LAND OF SHANKARAIHAH & ARIF HUSSAIN & SY NO.278 SOUTH:-LAND OF JALAL SAB & A.W.MATEEN EAST: LAND OF VENDOR, SY NO.278/PART & ASHRAM WEST: PWD ROAD SHANKARPALLY TO CHEVELLA- & SY NO.272/PART

DATE & TIME of Application of EC: 05-05-2003 13:13:38

DATE & TIME of Generation of EC: 05-05-2003 13:33:12

I hereby certify that a search has been made in Book I and in the Indexes relating thereto for 22 years from 01-01-1982 to 04-05-2003 for acts and encumbrances affecting the said property, and that on such search the following acts and encumbrances appear.

నం. నుండి నం. లవరకు 1వ పుస్తకము మరియు అందులకు సంబంధించిన ఇండెక్సులలో సదరు ఆస్తుల కోసం సంబంధించిన తాకట్టు వగైరాలను వెదకిన మీదట ఈ క్రింద నమోదు పరచిన తాకట్టు వగైరాలు పున్నవని ఇందుమూలముగా నేను ధృవీకరించుచున్నాను.

Sl.No. వరుస సంఖ్య (1)	(a) Description of Property ఆస్తి వివరములు (2)	Date of (E) xecution (R)egistration దస్తావేజు వ్రాయబడిన తేదీ రిజిస్ట్రేషన్ తేదీ (3)	(b) Nature & Value of Document దస్తావేజు స్వభావం మరియు విలువ (4)	Names of Parties/పార్టీల వివరములు Executants (Ex) and Claimants (Cl) వ్రాసిన ఇచ్చిన వారు హక్కు దారులు (5) (6)	Ref. to Document Entry దస్తావేజు కాపీ వివరణ	
					Vol.No./Page No. వాల్యుం/పుట (7) (8)	Document No/Year దస్తావేజు నెం. /సం. (9) (10)
1	VILL/COL: KAMMETA KAMMETA W B: 0 0 SURVEY: 272/A 272/C 272/D/3 272/D/2 272/A/1 EXTENT: 286.5 G Boundires: [N]: LAND OF P.SHANKARATAH & ARTF HUSSAIN [S] LAND OF JALAT. SAHEB [E]: LAND OF VENDOR SY NO.278/PATR [W]: P.W.D ROAD SHANKARPALLY TO CHEVELLA	(R) 28-04-2003 (P) 28-04-2003 (E) 28-04-2003	0101 Mkt. Value:Rs. 343800 Cons. Value:Rs. 343800	1 (CL) RAMESH JAIN 1 (EX) DR. MD BAREEDUDDIN SHAKIR	0/0	1703 / 2003 of SRO CHEVELLA
2	VILL/COL: KAMMETA KAMMETA W-B: 0-0 SURVEY: 278/B/1 278/B/3 278/B/4 278/B/2/1 278/B/2/2 278/B/2/3 278/A EXTENT: 349 G Boundires: [N]: BALANCE LAND IN SY NO.278 [S] LAND OF W.MATEEN [E]: LAND OF ASHRAM [W]: LAND OF VENDOR SY NO.272 PART	(R) 28-04-2003 (P) 28-04-2003 (E) 28-04-2003	0101 Mkt. Value:Rs. 235575 Cons. Value:Rs. 235575	1 (CL) RAMESH JAIN 1 (EX) DR. MD BAREEDUDDIN SHAKIR	0/0	1703 / 2003 of SRO CHEVELLA 1

**CARD**

Computer - aided Administration of Registration Department



I also certify that except the aforesaid acts and encumbrances no other act and encumbrances affecting the said property have been found  
 ఈ ఆస్తికి సంబంధించి పై తెలుపబడిన తాకట్టు వగైరా చర్యలు మినహా మరి ఏ ఏదైనా ఇతర తాకట్టు వగైరాలు నమోదు కాబడి యుండలేదని కూడా ధృవీకరించుచున్నాను.

Search made and certificate prepared by/ధృవీకరణ పత్రము తయారు చేసిన వారు  
 IBRAHIMALI

Search verified and certificate examined by/సరిచూచి ధృవీకరణ పత్రము పరీక్షించిన వారు

Received Rs. 100 towards EC-Fee aganist Cash Receipt No. 620

Office of The Sub-Registrar  
 CHEVELLA, R. R. Dist.

Signature of Registering Officer/

MARSHAL VJA (08/66) 575634 HYD (040) 7662390

10/10/10



**GOVERNMENT OF ANDHRA PRADESH/ఆంధ్రప్రదేశ్ ప్రభుత్వం**  
**REGISTRATION AND STAMPS DEPARTMENT/రిజిస్ట్రేషన్ మరియు స్టాంపుల శాఖ**  
**CERTIFICATE OF ENCUMBRANCE ON PROPERTY/ఆస్తిపై తాకట్టు భార ధృవీకరణ పత్రము**

63 నం 704/03

**CARD**

SRO/స.ఓ.కా. CHEVELLA

Certificate No/ధృవీకరణ పత్రము సంఖ్య : 709

Application No/ధరఖాస్తు సంఖ్య : 709

Date/తేదీ 05-05-2003

Page/పుట 1/1

Sri/Smt RAMESH JAIN

having applied to me for a certificate giving particulars of registered acts and encumbrances if any, in respect of under mentioned property.

శ్రీ/శ్రీమతి VILL/COL: KAMMETAKAMMETA W-B: 0-0 SURVEY: 272 EXTENT: 87 G NORTH: LAND OF RAMESH JAIN SOUTH: LAND OF RAMESH JAIN EAST: LAND OF RAMESH JAIN WEST: LAND OF RAMESH JAIN

DATE & TIME of Application of EC: 05-05-2003 11:19:46

DATE & TIME of Generation of EC: 05-05-2003 11:21:09

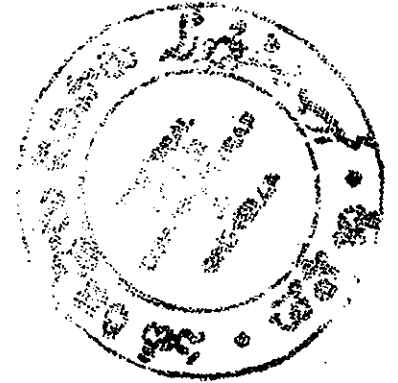
I hereby certify that a search has been made in Book I and in the Indexes relating thereto for 22 years from 01-01-1982 to 04-05-2003 for acts and encumbrances affecting the said property, and that on such search the following acts and encumbrances appear.

సం. నుండి సం. లవరకు 1వ వుత్తరము మరియు అందులకు సంబంధించిన ఇండెక్సులలో సదరు ఆస్తుల కోసం సంబంధించిన తాకట్టు వగైరాలను వెదకిన మీదట ఈ క్రింద నమోదు వరచిన తాకట్టు వగైరాలు వున్నవని ఇందుమూలముగా నేను ధృవీకరించుచున్నాను.

Sl.No. వరుస సంఖ్య (1)	(a) Description of Property ఆస్తి వివరములు (2)	Date of (E)xecution (R)egistration దస్తావేజు వ్రాయబడిన తేదీ రిజిస్ట్రేషన్ తేదీ (3)	(b) Nature & Value of Document దస్తావేజు స్వభావం మరియు విలువ (4)	Names of Parties/పార్టీల వివరములు Executants (Ex) and Claimants (Cl) వ్రాసిన ఇచ్చిన వారు హక్కు దారులు (5) (6)	Ref. to Document Entry దస్తావేజు కాపీ వివరణ	
					Vol.No./Page No. వాల్యూం/పుట (7) (8)	Document No./Year దస్తావేజు నెం./సం. (9) (10)
1	VILL/COL: KAMMETA KAMMETA W B: 0 0 SURVEY: 272 EXTENT: 87 G Boundires: [N]: LAND OF RAMESH JAIN [S] LAND OF P.SATHAIAH [E]: LAND OF RAMESH JAIN [W]: LAND OF RAMESH JAIN	(R) 02-05-2003 (E) 02-05-2003 (E) 02-05-2003	0101 Mkt. Value: Rs. 104400 Cons. Value: Rs. 104500	1 (CL) RAMESH JAIN 1 (EX) Poddatoor PAPAIAH 2 (EX) Poddatoor SATHAIAH 3 (EX) Poddatoor SAMAIAH 4 (EX) Poddatoor SAYANNA 5 (EX) Poddatoor BALAIAH 6 (EX) Poddatoor BUCHAMMA	0/0	1998 / 2003 of SRO CHEVELLA

**CARD**

Computer - aided Administration at Registration Department



I also certify that except the aforesaid acts and encumbrances no other act and encumbrances affecting the said property have been found  
 ఈ ఆస్తికి సంబంధించి పై తెలుపబడిన తాకట్టు వగైరా చర్యలు మినహా మరి ఏ విధమైన ఇతర తాకట్టు వగైరాలు నమోదు కాబడి యుండలేదని కూడా ధృవీకరించుచున్నాను.

Search made and certificate prepared by/ధృవీకరణ పత్రము తయారు చేసిన వారు IBRAHIMALI

Search verified and certificate examined by/సరిచూచి ధృవీకరణ పత్రము పరీక్షించిన వారు

**Office of The Sub-Registrar**  
CHEVELLA, R. R. Dist.

OFFICE SEAL & DATE

Received Rs. 100 towards EC-Fee against Cash Receipt No. 618

*[Signature]*  
Sub-Registrar

