



రైతుల, రైతు కులాల క్షేమం ప్రభుత్వ ధ్యేయం



ఆంధ్రప్రదేశ్ ప్రభుత్వము

భూము యోజనాన్నపు పాక్కి పత్రము

(అనుసూచక XIV-A)

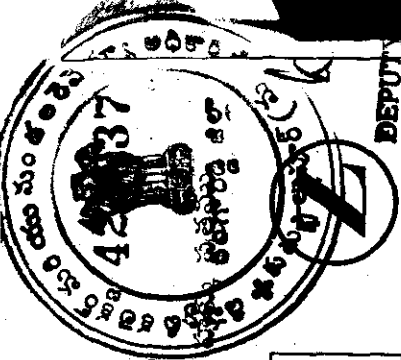


50

సాక్షి

సాక్షి

మన భారత దేశం గొప్పది



DEPUTY COLLECTOR AND
MANAB'S REVENUE OFFICE
OUTHULLAPUR (M)
పునవది, ముద్రవేయాలి

ఆంధ్రప్రదేశ్ ప్రభుత్వం
భూమి యాజమాన్యపు

పట్టా నెం. 604

పట్టాదారు పేరు, తండ్రి/భర్త పేరు, చిరునామా

1. పట్టాదారు పేరు, తండ్రి/భర్త పేరు, చిరునామా
2. షెడ్యూలు కులం/షెడ్యూలు తెగ లేదా మొదటి తరగతికి చెంది ఉన్నారా?
3. భూములు ఉన్న గ్రామం పేరు
4. రెవిన్యూ మండలం
5. రెవిన్యూ డివిజను
6. జిల్లా
7. తొలి నమోదు చేసిన తేదీ

పట్టాదారుని సంతకం గ్రామ నమోదుకుని సంతకం
లేదా బోలెడ ప్రతి ముద్ర

Rammy


DEPUTY COLLECTOR AND
MANAB'S REVENUE OFFICE
OUTHULLAPUR (M)

రెవిన్యూ డివిజన్ అధికారి సంతకం
కార్యాలయముద్ర, తేదీ


ఈ పత్రమును క్రాయముటకు సూచనలు :-

1. స్వంత భూములను వేరువేరుగా పాగు చేస్తున్నందు వల్ల-దివిజను వారిగా లేదా అందులో భాగంగా తప్పుదారిగా నమోదు చేయాలి.
2. సర్వే-డివిజనును నూతన/వెళ్ల/ అధికారి వర్గీకరించినపుడు అట్టి సర్వే-డివిజనును విడివిడిగా రికార్డు చేయవలసి ఉంటుంది.
3. వయస్ సంఖ్యలోని ప్రతి నమోదును ఆయా వర్గీకరణ మండల రెవిన్యూ అధికారి, సర్-రిజిస్ట్రారు ప్రవేశపెట్టాలి.
4. అప్పకప్పు తానాదేవీలు జరిగినపుడు ఆ భూములలో షేషివీలు / చేర్పులను సర్-రిజిస్ట్రారు విశేషాంశాల గడతలో ఖన అధికారులతో పాటు నమోదు చేయాలి.
5. రుణాధికారిలతో ఏదైనా మార్పులు వున్నా, వందలన్నీ బట్టి ఆ వివరాలను కూడా మండల రెవిన్యూ అధికారిగాని, సర్-రిజిస్ట్రారు గాని విశేషాంశాల గడతలో చేర్చుకోవాలి.
6. వివరములను నమోదు చేయనున్నందు మొదట మూగలే భూమి వేవరాలు, తరువాత ఆరుతడి, భూమి వివరాలు, ఆ తరువాత మెట్ల భూమి మొదలు వచ్చాయి వేయవలయును. మూగలే ఆరుతడి వేవరాలు మెట్ల భూముల వేవరాలు మొత్తమును సర్-బోల్ట్ (SUB-TOTALS) వేదిగా చూపవలయును.

వరుస సంఖ్య	సర్వే నెంబరు నాన్-డివిజను నెంబరు	విస్తీర్ణము ఎ-నెం. ఎ- గం.	పరీక్షణా మార్గాణి/ మెట్ట/ అరుతడి	వివిధంగా సంక్రమించింది 1. అనుసంశీకం లేదా 2. కోసుగోలు లేదా 3. ఏదైనా ఇతర తావాదేవి ద్వారా	భూమి హక్కుల రికార్డు ప్రకారం రిజిస్టరు గాని రుణాధిభారాలు ఏవైనా ఉంటే వాటి వివరాలు
1	2	3	4	5	6
1.	117/6	0-01	ఎ.ఎ.ఎ.ఎ	కొత్తబాయి	కె.వి
2.	118/6	0-14	మె.నా.నీ	కొత్తబాయి	కె.వి
3.	118/8	0-04	మె.నా.నీ	కొత్తబాయి	కె.వి.
	/	0-19			

మండల రెవెన్యూ అధికారి సంతకం, ముద్ర	మూలక విలువ రిజిస్టరు ప్రకారం ఎకరం రేటు	గత 13 సంవత్సరాలకు సంబంధించిన రిజిస్టరు అయిన రుణాధి భారాల వివరాలు పత్రం నెంబరు	సబ్-రిజిస్ట్రార్ సంతకం, ముద్ర	విశేషాలు
7	8	9	10	11
				D.C. ర. ర. అ. అ. ప్ర. అం. నెం. ఆ/ 6392/03 తే. 4-6-03
K. DEVANARAYANA DEPUTY COLLECTOR AND MANDAL REVENUE OFFICER QUTBULLAPUR (M)				

వరుస సంఖ్య	సర్వే నెంబరు సబ్-డివిజను నెంబరు	విస్తీర్ణము ఎ-సెం. ఎ- గుం.	వర్గీకరణ మూగాణి/ మెట్ట/ ఆరుతడి	వివిధంగా సంక్రమించింది 1. అనువంశికం లేదా 2. కొనుగోలు లేదా 3. ఏదైనా ఇతర లావాదేవీ ద్వారా	భూమి హక్కుల రికార్డు ప్రకారం రిజిస్టరు గాని రుణాధిభారాలు ఏదైనా ఉంటే వాటి వివరాలు
1	2	3	4	5	6
1.	117/6	0-01	ఎం.ఎ.సి	కృష్ణలయ	రెవెన్యూ
2.	118/6	0-14	వి.ఎ.సి	కృష్ణలయ	రెవెన్యూ
3.	118/8	0-04	మ.ఎ.సి	కృష్ణలయ	రెవెన్యూ.
	/	0-19			

మండల రెవెన్యూ అధికారి సంతకం, ముద్ర	మాళిక విలువ రిజిస్టరు ప్రకారం ఎకరం రేటు	గత 13 సంవత్సరాలకు సంబంధించిన రిజిస్టరు అయిన ధుణాధి భారాల వివరాలు పత్రం నెంబరు	సబ్-రిజిస్ట్రార్ సంతకం, ముద్ర	విశేషాలు
7	8	9	10	11
				
K. Ramana DEPUTY COLLECTOR AND MANDAL REVENUE OFFICER QUTUBULLAPUR (M)				

D.C. Q. No. 2. Pro.
No. 11/6392/03
Dt. 4-6-03

సర్వే నెంబరు/ సబ్-డివిజను నెంబరు	డానిలో వ్యవహారము చేయబడిన వర్షము	అనులు సరచువారి పేరు	హక్కు- పొందువారి పేరు	వ్యవహారము చేయబడిన తేదీ/ సబ్-డివిజను నెంబరు
1	2	3	4	5

వాటి మొత్తము వర్షము మరియు వ్యవహారము చేయబడిన వర్షము	పత్రము యొక్క విలువ మరియు ప్రకృతి (Nature & Value of document)	అనులు సరచిన తేదీ (Date of execution)	పత్రము సంఖ్య, సంవత్సరము (Document No. & Year)	సబ్ రిజిస్ట్రార్ సంతకము
6	7	8	9	10