


Court of III Addl. Senior Civil Judge
Ranga Reddy District.

O. S. No: 197 / 2003

Produced on ... 24.3.03 ...
by ... Plaintiff ...
admitted by ... P.W.1 ...
in evidence on ... 20.6.06 ...
as Exhibit ... A-4 ...

III Addl. Senior Civil Judge
R. R. Dist.

ఆంధ్రప్రదేశ్ ప్రభుత్వం
పట్టాదారు పాసు పుస్తకం



పట్టా నెం.
551

Santhal Revenue Officer
(ప్రొవిజనరీ, ముగ్గురవేమూరి)
Santhal Hill, S. R. Dist.


Tp:-409152

1. వ్యవసాయదారు పేరు, తండ్రి/భర్త పేరు, చిరునామా : వై. సంగారెడ్డి లంజారెడ్డి పేరు, చిరునామా : సిం సత్యారెడ్డి.
2. షెడ్యూలు కులం/షెడ్యూలు తెగ లేదా వెనుకబడిన తరగతికి చెంది ఉన్నారా? : రెడ్డి (OC)
3. భూములు ఉన్న గ్రామం పేరు : కాప్రా
4. రెవిన్యూ మండలం : కొంపర
5. రెవిన్యూ డివిజను : రంగారెడ్డి (మొట్టు)
6. జిల్లా : రంగారెడ్డి
7. తొలి నమోదు చేసిన తేదీ :

వ్యవసాయదారుని సంతకం (గ్రామ సహాయకుని సంతకం) మండల రెవిన్యూ అధికారి సంతకం,
లేదా బొటన నేలి ముద్ర

★★ ఇచ్చట యజమానికెచ్చిన భూమి యజమాన్యపు హక్కు పత్రము ఉన్న పట్టానంబరు వ్రాయాలి.

I. శ్రీ/శ్రీమతి/కుమారి...నం.ని.నెట్ల రు.ని.నెట్ల.....

వరుస సంఖ్య	సర్వే నెంబరు, సబ్-డివిజను నెంబరు	పథికరణ మాగాణి/ మెట్ట/ ఆరుతడి	విస్తీర్ణం ఎకరాలు - సెంట్లు ఎకరాలు - గుంటలు	పన్ను/ సెస్సులు రూ. పై.
1	2	3	4	5
1	192	మెట్ట	2-05½	2 = 85
2	193	"	0-20¼	1 = 05
3	194	మాగాణి	0-08½	2 = 46
4	195	"	0-16½	5 = 12
5	332	"	0-10	2 = 45
6	333	"	0-12½	4 = 01
7	334	"	0-16½	4 = 87
8	199/34	మెట్ట	1-00	3 = 60
	మొత్తం		5-08¾	26 = 41
 Revenue Officer District: N.T. S.R. Div.				



గారు స్వయంగా సాగుచేయు మరియు కౌలుదార్లకు, ఇచ్చిన భూమి వివరాలు

హక్కు స్వభావం యజమాని/ కౌలుదారు/ తాకట్టుదారు	సొంతమైన భూమిని సాగుచేస్తున్న కౌలుదారు/ తాకట్టుదారు, ఎవరి భూమిని కౌలుకు తీసుకొన్నారో ఆ పట్టుదారు పేరు	మండల రెవిన్యూ అధికారి (లేదా) నిర్ణీత అధికారి సంతకం	విశేషాలు
6	7	8	9
పట్టుదారు	పట్టుదారు		TRR B/1609/2002 04/8/5/2002
"	"		"
"	"		"
"	"		"
"	"		"
"	"		"
"	"		"
"	పట్టుదారు		"

ఈ పత్రమును వ్రాయుటకు సూచనలు :-

1. స్వంత భూములను వేరువేరుగా సాగు చేస్తున్నప్పుడు సబ్-డివిజను వారిగా లేదా అందులో భాగంగా తప్పనిసరిగా నమోదు చేయాలి.
2. సబ్-డివిజనును మూగాణి/మెట్ట/ ఆరుతడిగా వర్గీకరించినపుడు అట్టి సబ్-డివిజనును విడివిడిగా రికార్డు చేయవలసి ఉంటుంది.
3. వరుస సంఖ్యలోని ప్రతి నమోదును ఆయా చోట్లలో మండల రెవిన్యూ అధికారి, సబ్-రిజిస్ట్రారు ధ్రువీకరించాలి.
4. అమ్మకపు లావాదేవీలు జరిగినపుడు ఆ భూకమలాలలో తీసివేతలు / చేర్పులను సబ్-రిజిస్ట్రారు విశేషాంశాల గడిలో తన అభిప్రాయంతో పాటు నమోదు చేయాలి.
5. రుణాధిభారాలలో ఏవైనా మార్పులున్నచో, సందర్భాన్ని బట్టి ఆ వివరాలను కూడా మండల రెవిన్యూ అధికారిగాని, సబ్-రిజిస్ట్రారు గాని విశేషాంశాల గడిలో తెలియచేయాలి.
6. వివరములను నమోదు చేయునపుడు మొదట మూగాణి భూమి వివరాలు, తరువాత ఆరుతడి భూమి వివరాలు, ఆ తరువాత మెట్ట భూమి వివరాలు నమోదు చేయవలయును. మూగాణి ఆరుతడి మరియు మెట్ట భూముల విస్తీర్ణ మొత్తమును సబ్-టోటల్స్ (SUB-TOTALS) విడిగా చూపవలయును.

ఆంధ్రప్రదేశ్ ప్రభుత్వం
భూమి యాజమాన్యపు హోల్డింగ్ పత్రం



పట్టా నెం.
551

PB:- 409717

Manchal Revenue Office
(మండల రెవిన్యూ అధికారి
అధికారమును కలిగి ఉన్నది)
భూమి వివరాలు, ముద్రవేయాలి)

1. పట్టాదారు పేరు, తండ్రి/భర్త పేరు, చిరునామా
2. షెడ్యూలు కులం/షెడ్యూలు తెగ లేదా వెనుకబడిన తరగతికి చెంది ఉన్నారా?
3. భూములు ఉన్న గ్రామం పేరు
4. రెవిన్యూ మండలం
5. రెవిన్యూ డివిజను
6. జిల్లా
7. తొలి నమోదు చేసిన తేదీ

శ్రీ సోనారెడ్డి లంజారెడ్డి
S/o సోనారెడ్డి

రెడ్డి (లం)

కావాలి
కొనక

రంగారెడ్డి యార్డు

రంగారెడ్డి

పట్టాదారుని సంతకం
లేదా బొటన నోలి ముద్ర

గ్రామ సహాయకుని సంతకం

G. L. K. Reddy
మండల రెవిన్యూ అధికారి సంతకం,

కార్యాలయ ముద్ర, తేదీ
Manchal Revenue Office

Manchala (M.D. R.R. Div)

SPECIAL GRADE DY. COLLECTOR
REVENUE DEPARTMENT
RANGA REDDY EAST DIVISION, HYDERABAD.

Court of III Addl. Senior Civil Judge
Ranga Reddy District.

O. No; 197 /2003

Produced on ... 24.3.03 ...
by ... Plaintiff ...
admitted by ... Pw 1 ...
in evidence on ... 20.6.06 ...
as Exhibit ... A-2 ...

III Addl. Senior Civil Judge
R. R. Dist,

ఆంధ్రప్రదేశ్ ప్రభుత్వం
పట్టాదాన పాను పుస్తకం



పట్టా నెం.
555

Principal Revenue Officer
(Ranga Reddy District)

TDNO: 409153

1. వ్యవసాయదారు పేరు, తండ్రి/భర్త పేరు, చిరునామా : శ్రీమతి సంగి రెడ్డి చులుకమ్మ
పం సుక్తం రెడ్డి
2. షెడ్యూలు కులం/షెడ్యూలు తెగ లేదా వెనుకబడిన తరగతికి చెంది ఉన్నారా? : రెడ్డి (ల) A/P
3. భూములు ఉన్న గ్రామం పేరు : తాపా
4. రెవిన్యూ మండలం : కౌపర
5. రెవిన్యూ డివిజను : రంగారెడ్డి టౌన్షిప్
6. జిల్లా : రంగారెడ్డి
7. త్రొలి నమోదు చేసిన తేది :

ప్రతిపక్షం గ్రామ సహాయకుని మండల రెవిన్యూ అధికారి సంతకం,
లేదా బొటన వ్రేలి ముద్ర సంతకం కార్యాలయ ముద్ర, తేది

★★ ఇచ్చట యజమానికీచ్చిన భూమి డివిజన్ కార్యాలయంలో
పత్రము ఉన్న పట్టానంబరు వ్రాయాలి. R.R. Dist

I. శ్రీ/శ్రీమతి/అమల..... సొంత రెవ్యూ చుట్టల కేసు

వరుస సంఖ్య	సర్వే నెంబరు, సబ్-డివిజను నెంబరు	వర్గీకరణ మాగాణి/ మొట్ట/ ఆరుతడి	విస్తీర్ణం ఎకరాలు - సెంటులు ఎకరాలు - గుంటలు	పన్ను/ సెస్సులు రూ. పై.
1	2	3	4	5
1	192	మొట్ట	2-05	2=85
2	193	"	0-20	1=05
3	194	మాగాణి	0-08	2=45
4	195	"	0-16	5=12
5	332	"	0-10	2=45
6	333	"	0-12	4=02
7	334	"	0-16	4=86
8	199/34	మొట్ట	1-00	3=60
	మొత్తం	గార్డెన్	5=07	26=40
			S. Subbarao Bandal Revenue Officer Westera (M), R.R. Dist.	

గారు స్వయంగా సాగుచేయు మరియు కౌలుదార్లకు, ఇచ్చిన భూమి వివరాలు

హక్కు స్వభావం యజమాని/ కౌలుదారు/ తాకట్టుదారు	సొంతమైన భూమిని సాగుచేస్తున్న కౌలుదారు/ తాకట్టుదారు, ఎవరి భూమిని కౌలుకు తీసుకొన్నారో ఆ పట్టుదారు పేరు	మండల రెవిన్యూ అధికారి (లేదా) నిర్ణీత అధికారి సంతకం	విశేషాలు
6	7	8	9
శ్రీమత్ పం. కృష్ణ దాస్	కృష్ణ దాస్		M.R.O 5/1609/2002 Dt 18-5-2002
"	"		"
"	"		"
"	"		"
"	"		"
"	"		"
"	"		"
"	"		"
రావణి సుబ్బయ్య	రావణి సుబ్బయ్య కామ		"
Not alienate			
S. Subbarao Bandal Revenue Officer Westera (M), R.R. Dist			

ఈ పత్రమును వ్రాయుటకు సూచనలు :-

1. స్వంత భూములను వెరువేరుగా పాగు చేస్తున్నప్పుడు సబ్-డివిజను వారిగా లేదా అందులో భాగంగా తప్పనిసరిగా నమోదు చేయాలి.
2. సబ్-డివిజనును మాగాణి/మెట్ట/ ఆరుతడిగా వర్గీకరించినపుడు అట్టి సబ్-డివిజనును విడివిడిగా రికార్డు చేయవలసి ఉంటుంది.
3. వరుస సంఖ్యలోని ప్రతి నమోదును ఆయా చోట్లలో మండల రెవిన్యూ అధికారి, సబ్-రిజిస్ట్రారు ధ్రువీకరించాలి.
4. అమ్మకపు లావాదేవీలు జరిగినపుడు ఆ భూకముతాలలో తీసివేతలు / చేర్పులను సబ్-రిజిస్ట్రారు విశేషాంశాల గడిలో తన అభిప్రాయంతో పాటు నమోదు చేయాలి.
5. రుణాధిభారాలలో ఏవైనా మార్పులున్నచో, సందర్భాన్ని బట్టి ఆ వివరాలను కూడా మండల రెవిన్యూ అధికారిగాని, సబ్-రిజిస్ట్రారు గాని విశేషాంశాల గడిలో తెలియచేయాలి.
6. వివరములను నమోదు చేయునపుడు మొదట మాగాణి భూమి వివరాలు, తరువాత ఆరుతడి భూమి వివరాలు, ఆ తరువాత మెట్ట భూమి వివరాలు నమోదు చేయవలయును. మాగాణి ఆరుతడి మరియు మెట్ట భూముల విస్తీర్ణ మొత్తమును సబ్ టోటల్స్ (SUB-TOTALS) విడిగా చూపవలయును.

ఆంధ్రప్రదేశ్ ప్రభుత్వం
భూమి యాజమాన్యపు



పట్టా నెం.
553

PR: 409719

Mandal Revenue Office
Mandala (M.D. R.R. Divn)
Mandala, M.D. (Mandala)

1. పట్టాదారు పేరు, తండ్రి/భర్త పేరు, చిరునామా
2. పెడ్యూలు కులం/పెడ్యూలు తెగ లేదా వెనుకబడిన తరగతికి చెంది ఉన్నారా?
3. భూములు ఉన్న గ్రామం పేరు
4. రెవిన్యూ మండలం
5. రెవిన్యూ డివిజను
6. జిల్లా
7. తొలి నమోదు చేసిన తేదీ

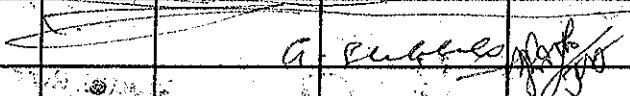
శ్రీ సంగారెడ్డి భవినీవారిరెడ్డి
శ్రీ సంతారెడ్డి

: రెడ్డి (లం)
: కౌ.ప్రా
: కౌ.సర
: రంగారెడ్డి యూర్పు
: రంగారెడ్డి

పట్టాదారుని సంతకం
లేదా బొటన వ్రేలి ముద్ర

Mandal Revenue Office
Mandala (M.D. R.R. Divn)

SPECIAL MADE UP COLLECTOR &
REVENUE DIVISIONAL OFFICER
RANGA REDDY EAST DIVISION, HYDERABAD.

వరుస సంఖ్య	సర్వే నెంబరు సబ్-డివిజను నెంబరు	విస్తీర్ణము ఎ-సెం. ఎ- గుం.	వర్గీకరణ పూగాణి/ మెట్టు/ ఆరుతడి	వివిధంగా సంక్రమించింది 1. అనువంశికం లేదా 2. క్రొనుగోలు లేదా 3. ఏదైనా ఇతర లావాదేవీ ద్వారా	భూమి హక్కుల రికార్డు ప్రకారం రిజిస్టరు గాని రుణాధిభారాలు ఏవైనా ఉంటే వాటి వివరాలు
1	2	3	4	5	6
1	192	2-05 1/2	మెట్టు	క్రొనుగోలు పట్టుకొని	-
2	193	0-20 1/4	"	"	-
3	194	0-08 1/2	మూగగాణి	"	-
4	195	0-16 1/2	"	"	-
5	332	0-10	"	"	-
6	333	0-12 1/2	"	"	-
7	334	0-16 1/2	"	"	-
8	199/34	1-00	ఫెల్డు	అర్బన్	-
		5-09 3/4			
 A. Subbarao Mandal Revenue Officer Guntur Dist. R.R. Dist.					

మండల రెవెన్యూ అధికారి సంతకం, ముద్ర	మౌలిక విలువ రిజిస్టరు ప్రకారం ఎకరం రేటు	గత 13 సంవత్సరాలకు సంబంధించిన రిజిస్టరు అయిన రుణాధి భారాల వివరాలు పత్రం నెంబరు	సబ్-రిజిస్ట్రార్ సంతకం, ముద్ర	విశేషాంశాలు
7	8	9	10	11
Court of III Addl. Senior Civil Judge Ranga Reddy District. O. S. No: 197 /2003				MRD B/1605/000 0418-5-2003
Produced on ... 20.5.03 ...				"
by ... Plaintiff ...				"
admitted by ... 1.1.06 ...				"
in evidence on ... 20.6.06 ...				"
as Exhibit ... A-7 ...				"
III Addl. Senior Civil Judge R. R. Dist,				"
అధికారి Not A				"

ఈ పత్రమును వ్రాయుటకు సూచనలు :-

1. స్వంత భూములను వేరువేరుగా సాగు చేస్తున్నప్పుడు సబ్-డివిజను వారిగా లేదా అందులో భాగంగా తప్పనిసరిగా నమోదు చేయాలి.
2. సబ్-డివిజనును మాగాణి/మెట్ట/ ఆరుతడిగా వర్గీకరించినపుడు అట్టి సబ్-డివిజనును విడివిడిగా రికార్డు చేయవలసి ఉంటుంది.
3. వరుస సంఖ్యలోని ప్రతి నమోదును ఆయా చోట్లలో మండల రెవిన్యూ అధికారి, సబ్-రిజిస్ట్రారు ద్రువీకరించాలి.
4. అమ్మకపు లావాదేవీలు జరిగినపుడు ఆ భూకమతాలలో తీసివేతలు / చేర్పులను సబ్-రిజిస్ట్రారు విశేషాంశాల గడిలో తన అభిప్రాయంతో సాటు నమోదు చేయాలి.
5. రుణాధిభారాలలో ఏవైనా మార్పులున్నచో, సందర్భాన్ని బట్టి ఆ వివరాలను కూడా మండల రెవిన్యూ అధికారిగాని, సబ్-రిజిస్ట్రారు గాని విశేషాంశాల గడిలో తెలియచేయాలి.
6. వివరములను నమోదు చేయునపుడు మొదట మాగాణి భూమి వివరాలు, తరువాత ఆరుతడి భూమి వివరాలు, ఆ తర్వాత మెట్ట భూమి వివరాలు నమోదు చేయవలయును. మాగాణి ఆరుతడి మరియు మెట్ట భూముల విస్తీర్ణ మొత్తమును సబ్ టోటల్స్ (SUB-TOTALS) విడిగా చూపవలయును.

ఆంధ్రప్రదేశ్ ప్రభుత్వం
భూమి యాజమాన్యపు



పట్టా నెం.
555

PB NO: 409705

Andhra Pradesh Revenue Division
Ranga Reddy East Division, Hyderabad

1. పట్టాదారు పేరు, తండ్రి/భర్త పేరు, చిరునామా
2. షెడ్యూలు కులం/షెడ్యూలు తగ లేదా మొకబడిన తరగతికి చెంది ఉన్నారా?
3. భూములు ఉన్న గ్రామం పేరు
4. రెవిన్యూ మండలం
5. రెవిన్యూ డివిజను
6. జిల్లా
7. తొలి నమోదు చేసిన తేదీ

శ్రమక సంకల్ప చుట్టకమ్మ
W/O పల్లకర్ల

శెట్టి (04)
కొండ
రంగారెడ్డి జిల్లా
రంగారెడ్డి

పట్టాదారు (గ్రామ సమాజకుని లేదా బొటన వ్రాలము)

మండల రెవిన్యూ అధికారి సంతకం,
Andhra Pradesh Revenue Division
Ranga Reddy East Division, Hyderabad

SPECIAL GRADE DY. COLLECTOR & REVENUE DIVISIONAL OFFICER
RANGA REDDY EAST DIVISION, HYDERABAD

సంగారెడ్డి మునిసిపల్ కార్పొరేషన్


వరుస సంఖ్య	సర్వే నెంబరు సబ్-డివిజను నెంబరు	విస్తీర్ణము ఎ-సెం. ఎ-గుం.	వర్గీకరణ మాగాణి/ మెట్టు/ ఆరుతడి	వివిధంగా సంక్రమించింది 1. అనువంశికం లేదా 2. కొనుగోలు లేదా 3. ఏదైనా ఇతర లావాదేవీ ద్వారా	భూస్వామి హక్కుల రికార్డు ప్రకారం రిజిస్టరు గాని రుణాధిభారాలు ఏవైనా ఉంటే వాటి వివరాలు
1	2	3	4	5	6
1	192	2-05	మెట్టు	క్రిమినాల్ లెక్కబాటు	-
2	193	0-20	"	" "	-
3	194	0-08	మాగాణి	" "	-
4	195	0-16	"	" "	-
5	332	0-10	"	" "	-
6	333	0-12	"	" "	-
7	334	0-16	"	" "	-
8	199/34	1-00	మెట్టు	" "	లేదు
మొత్తం			5-07	not available	
			G. L. S. R.		
			Municipal Revenue Office Sangareddy, R.R. Dist.		

మండల రెవెన్యూ అధికారి సంతకం, ముద్ర	మాళిక విలువ రిజిస్టరు ప్రకారం ఎకరం రేటు	గత 13 సంవత్సరాలకు సంబంధించిన రిజిస్టరు అయిన రుణాధి భారాల వివరాలు పత్రం నెంబరు	సబ్-రిజిస్ట్రార్ సంతకం, ముద్ర	విశేషాంశాలు
7	8	9	10	11
				M.R.S B/1609/2002
				B/16-5-1602
				"
				"
				"
				"
				"
Court of III Addl. Senior Civil Judge Ranga Reddy District.				
		O. & No; 197/200		"
		Produced on ... 24/1/03		"
		by ... Plaintiff		"
		admitted by ... P.P.		"
		in evidence on ... 20.6.06		"
		as Exhibit ... A-1		"
				"
				"
III Addl. Senior Civil Judge R. R. Dist.				

ఈ పత్రమును వ్రాయుటకు సూచనలు :-

1. స్వంత భూములను వేరువేరుగా సాగు చేస్తున్నప్పుడు సబ్-డివిజను వారిగా లేదా అందులో భాగంగా తప్పనిసరిగా నమోదు చేయాలి.
2. సబ్-డివిజనును మాగాణి/మెట్టు/ ఆరుతడిగా వర్గీకరించినపుడు అట్టి సబ్-డివిజనును విడివిడిగా రికార్డు చేయవలసి ఉంటుంది.
3. వరుస సంఖ్యలోని ప్రతి నమోదును ఆయా చోట్లలో మండల రెవిన్యూ అధికారి, సబ్-రిజిస్ట్రారు ధ్రువీకరించాలి.
4. అమ్మకపు లావాదేవీలు జరిగినపుడు ఆ భూకనులలో తీసివేతలు / చేర్పులను సబ్-రిజిస్ట్రారు విశేషాంశాల గడిలో తన అభిప్రాయాలతో పాటు నమోదు చేయాలి.
5. రుణాధిభారాలలో ఏదైనా మార్పులున్నచో, సందర్భాన్ని బట్టి ఆ వివరాలను కూడా మండల రెవిన్యూ అధికారిగాని, సబ్-రిజిస్ట్రారు గాని విశేషాంశాల గడిలో తెలియచేయాలి.
6. వివరములను నమోదు చేయునపుడు మొదట మాగాణి భూమి వివరాలు, తరువాత ఆరుతడి భూమి వివరాలు, ఆ తరువాత మెట్టు భూమి వివరాలు నమోదు చేయవలయును. మాగాణి ఆరుతడి మరియు మెట్టు భూముల విస్తీర్ణ మొత్తమును సబ్ టోటల్స్ (SUB-TOTALS) నిడిగా చూపవలయును.

ఆంధ్రప్రదేశ్ ప్రభుత్వం
భూమి యాజమాన్యపు శాఖ, ప్రతమ



పట్టా నెం.
552

PR:- 409718

1. పట్టాదారు పేరు, తండ్రి/భర్త పేరు, విరునామా
2. షెడ్యూలు కులం/షెడ్యూలు తెగ లేదా మొకబడిన తరగతికి చెంది ఉన్నారా?
3. భూములు ఉన్న గ్రామం పేరు
4. రెవిన్యూ మండలం
5. రెవిన్యూ డివిజను
6. జిల్లా
7. తొలి నమోదు చేసిన తేదీ

శ్రీ సంగిరెడ్డి మధుసూదనరెడ్డి
S/o సుల్తానరెడ్డి
రెడ్డి (00)
కొప్పా
కోస్ట
రంగారెడ్డి డివిజన్
రంగారెడ్డి

పట్టాదారుని సంతకం గ్రామ సమీక్షకుని మండల రెవిన్యూ అధికారి సంతకం,
లేదా బొటన ప్రేలిముద్ర

Special Grade Dy. Collector & సరకం
REVENUE DIVISION, రంగారెడ్డి తది
RANGA REDDY EAST DIVISION, HYDERABAD.


సంగీతం వలదు సూక్ష్మమైన

సంఖ్య	సంబంధం	వివరము	వర్గీకరణ	వివరము	భూమి హక్కుల
1	2	3	4	5	6
1	192	2-05	మెట్ల	అనుమతి	-
2	193	0-20	"	"	-
3	194	0-08	మానగి	"	-
4	195	0-16	"	"	-
5	332	0-10	"	"	-
6	333	0-12	"	"	-
7	334	0-16	"	"	-
8	199/34	1-00	మెట్ల	- not had not	

G. ...
Rental Revenue Officer
 Narsara (R.R. Dist.)

మండల రెవెన్యూ	మౌలిక విలువ	గత 13	సబ్-రిజిస్ట్రార్	విశేషాలు
7	8	9	10	11
అధికారి సంతకం, ముద్ర	మౌలిక విలువ రిజిస్ట్రారు ప్రకారం ఎకరం రేటు	గత 13 సంవత్సరాలకు సంబంధించిన రిజిస్ట్రారు అయిన రుణాధి భారాల వివరాలు పత్రం నెంబరు	సబ్-రిజిస్ట్రార్ సంతకం, ముద్ర	విశేషాలు
				MRO 6/1609/2001 D/18-5-2001
Court of III Addl. Senior Civil Judge Ranga Reddy District. O. E. No: 199/2003 Produced on ... by ... admitted by ... in evidence on ... as Exhibit ...				"
III Addl. Senior Civil Judge R. R. Dist.				

ఆంధ్రప్రదేశ్ ప్రభుత్వం
పట్టాదా మి పాసు పుస్తకం 4 9 719



పట్టా నెం.
553

TD:- 409154

Sandal Revenue Office
Mussara (M.D. R.R. Dist.

1. వ్యవసాయదారు పేరు, తండ్రి/భర్త పేరు, చిరునామా : శ్రీ సింగి రెడ్డి క నవీప్రోల్- రెడ్డి S/O సల్త రెడ్డి
2. షెడ్యూలు కులం/షెడ్యూలు తెగ లేదా వెనుకబడిన తరగతికి చెంది ఉన్నారా? : రెడ్డి (OC)
3. భూములు ఉన్న గ్రామం పేరు : కాంప్రా
4. రెవిన్యూ మండలం : కొనర
5. రెవిన్యూ డివిజను : రంగారెడ్డి జిల్లా
6. జిల్లా : రంగారెడ్డి
7. తొలి నమోదు చేసిన తేదీ : *[Signature]*

A/S

వ్యవసాయదారుని సంతకం (గ్రామ స్వీకారం) లేదా బొట్టన ప్రతిముద్ర

[Signature]
Sandal Revenue Officer
Mussara (M.D. R.R. Dist.

★★ చిచ్చుట యజమానికొచ్చిన భూమి యజమాన్యపు హక్కు పుత్రము ఉన్న పట్టానంబరు వ్రాయాలి.

I. శ్రీ/శ్రీమతి/శ్రీమారి... నోగి రెడ్డి ధనివారి రెడ్డి

వరుస సంఖ్య	సర్వే నెంబరు, సబ్-డివిజను నెంబరు	పర్శికరణ మాగాణి/మొట్ట/ఆరుతడి	విస్తీర్ణం ఎకరాలు - సెంట్లు ఎకరాలు - గుంటలు	సన్ను/సెన్సులు రూ. పై.
1	2	3	4	5
1	192	మొట్ట	2-05 1/2	2=85
2	193	"	0-20 1/4	1=05
3	194	మూసారీ	0-08 1/2	2=45
4	195	"	0-16 1/2	5=13
5	332	"	0-10	2=45
6	333	"	0-12 1/2	4=01
7	334	"	0-16 1/2	4=86
8	199/34	మొట్ట	1-00 - 0-01	3=60
			5=09 3/4	26=40

Sandal Revenue Officer
Muzuru J.M. R.R. Dist

గారు స్వయంగా సాగుచేయు మరియు కౌలుదార్లకు, ఇచ్చిన భూమి వివరాలు

పాక/స్వభావం యజమాని/ కౌలుదారు/ తాకట్టుదారు	సొంతమైన భూమిని సాగుచేస్తున్న కౌలుదారు/ తాకట్టుదారు, ఎవరి భూమిని కౌలుకు తీసుకొన్నారో ఆ పట్టాదారు పేరు	మండల రెవిన్యూ అధికారి (లేదా) నిర్ణీత అధికారి సంతకం	విశేషాంశాలు
6	7	8	9
అనువంశికం పట్టాదారు	మొట్ట దారు		MRO 5/1609 (2000) 21/815 (2000)
"	"		"
"	"		"
"	"		"
"	"		"
"	"		"
"	"		"
"	"		"
"	"		"
"	"		"

Sandal Revenue Officer
Muzuru J.M. R.R. Dist

ఆంధ్రప్రదేశ్ ప్రభుత్వం
పట్టాదారు పాసు పుస్తకం



పట్టా నెం.
554

Mandal Revenue Officer
(పట్టాదారు పాసు పుస్తకం)

TD:- 409155

- 1. వ్యవసాయదారు పేరు, తండ్రి/భర్త పేరు, చిరునామా : శ్రీ. సీరిగెండ్ల శ్రీనివాసరాజు
పేరు, చిరునామా : S/o సుబ్బారాజు
- 2. షెడ్యూలు కులం/షెడ్యూలు తెగ లేదా వెనుకబడిన తరగతికి చెంది ఉన్నారా? : రెడ్డి (00)
- 3. భూములు ఉన్న గ్రామం పేరు : కావూరు
- 4. రెవిన్యూ మండలం : కొండారెడ్డి
- 5. రెవిన్యూ డివిజను : రంగారెడ్డి డివిజను
- 6. జిల్లా : రంగారెడ్డి
- 7. తొలి నమోదు చేసిన తేదీ :

A/10

వ్యవసాయదారు సంతకం (గ్రామ నమోదుకుని
లేదా బొటన్ ప్రేలి ముద్ర సంతకం

Mandal Revenue Officer
మండల రెవిన్యూ అధికారి సంతకం,

కార్యాలయ ముద్ర, తేదీ
Mandal Revenue Officer

★★ ఇచ్చట యజమానికెచ్చిన భూమిని పట్టాదారు పుస్తకంలో పేర్కొని
పత్రము ఉన్న పట్టానంబరు వ్రాయాలి.


I. శ్రీ/శ్రీమతి/కుమార.... గోని రెవెన్యూ క్రొని వానీ రెవెన్యూ.....

వరుస సంఖ్య	సర్వే నెంబరు, సబ్-డివిజను నెంబరు	పరీకరణ మాగాణి/ మెట్టు/ ఆరుతడి	విస్తీర్ణం ఎకరాలు - సెంట్లు ఎకరాలు - గుంటలు	పన్ను/ సెస్సులు రూ. పై.
1	2	3	4	5
1	192	మెట్టు	2-05 1/2	2 = 85
2	193	"	0-20 1/4	1 = 05
3	194	మాగాణి	0-08 1/2	2 = 45
4	195	"	0-16 1/2	5 = 12
5	332	"	0-10	2 = 46
6	333	"	0-12 1/2	4 = 01
7	334	"	0-16 1/2	4 = 86
8	199/34	మెట్టు	1-08 ^{1/2}	3 = 60
		మెట్టులు	5 = 09 3/4	26 = 40
			<i>G. ...</i>	
			Mandal Revenue Officer	
			Officer 112, H.H. 112	

గారు స్వయంగా సాగుచేయు మరియు కాలుదార్లకు, ఇచ్చిన భూమి వివరాలు

హక్కు స్వభావం యజమాని/ కాలుదారు/ తాకట్టుదారు	సొంతమైన భూమిని సాగుచేస్తున్న కాలుదారు/ తాకట్టుదారు, ఎవరి భూమిని కాలుకు తీసుకొన్నారో ఆ పట్టుదారు పేరు	మండల రెవిన్యూ అధికారి (లేదా) నిర్ణీత అధికారి సంతకం	విశేషాంశాలు
6	7	8	9
క్రమ సంఖ్య 30 పట్టుదారు	పట్టుదారు =		M 20 311603/2003 DTIS/5/2003
"	"		"
"	"		"
"	"		"
"	"		"
"	"		"
"	"		"
"	"		"
క్రమ సంఖ్య 30 లెక్క పట్టుదారు	లెక్క పట్టుదారు =		"

ఆంధ్రప్రదేశ్ ప్రభుత్వం
పట్టాదారు పాసు పుస్తకం



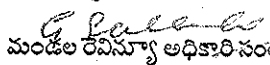


పట్టా నెం.
552

FD No: 409151

Land Revenue Office
Mastara (M), R.R., Dist

1. వ్యవసాయదారు పేరు, తండ్రి/భర్త పేరు, చిరునామా : శ్రీ సింగి రెడ్డి మధుసూదన్ రెడ్డి & సత్యరెడ్డి.
2. షెడ్యూలు కులం/షెడ్యూలు తెగ లేదా వెనుకబడిన తరగతికి చెంది ఉన్నారా? : 100 రెడ్డి
3. భూములు ఉన్న గ్రామం పేరు : కావ్రా
4. రెవిన్యూ మండలం : కౌడర
5. రెవిన్యూ డివిజను : రంగారెడ్డి తూర్పు
6. జిల్లా : రంగారెడ్డి
7. తొలి నమోదు చేసిన తేదీ

 వ్యవసాయదారుని సంతకం
 గ్రామ సహాయకుని సంతకం
 మండల రెవిన్యూ అధికారి సంతకం,
 లేదా బొటన వ్రేలి ముద్ర

★ ★ ఇచ్చట యజమానికచ్చిన భూమి యజమానికచ్చిన డివిజన్
 పత్రము ఉన్న పట్టానంబరు వ్రాయాలి.

I. శ్రీ/శ్రీమతి/కుమారి..... మునిగొండ మును సూక్ష్మశాస్త్రం

వరుస సంఖ్య	సర్వే నెంబరు, సబ్-డివిజను నెంబరు	వర్గీకరణ మాగాణి/మెట్టు/ఆరుతడి	విస్తీర్ణం ఎకరాలు - సెంట్లు ఎకరాలు - గుంటలు	పన్ను/సెప్పులు రూ. పై.
1	2792	మెట్టు	2-05 1/2	2=85
2	193	"	0-20 1/4	1=05
3	194	మాగాణి	0-08 1/2	2=45
4	195	"	0-16 1/2	5=13
5	332	"	0-10	2=45
6	333	"	0-12 1/2	4=01
7	334	"	0-16 1/2	4=87
8	199/34	మెట్టు	1-00-00	3=60
మొత్తం			5=09 3/4	26=241
			G Pulla	
			Sandal Revenue Officer	
			Western M.D. E.S. Dist.	

గారు స్వయంగా సాగుచేయు మరియు కౌలుదార్లకు, ఇచ్చిన భూమి వివరాలు

హక్కు స్వభావం యజమాని/కౌలుదారు/తాకట్టుదారు	సొంతమైన భూమిని సాగుచేస్తున్న కౌలుదారు/తాకట్టుదారు, ఎవరి భూమిని కౌలుకు తీసుకొన్నారో ఆ పట్టుదారు పేరు	మండల రెవిన్యూ అధికారి (లేదా) నిర్ణీత అధికారి సంతకం	విశేషాంశాలు
6	7	8	9
శ్రీమతి కె. పద్మావతి	అల్లూరిపాటి		M.R.O K/1609/2009 01/8/5/2009
"	"		"
"	"		"
"	"		"
"	"		"
"	"		"
"	"		"
"	"		"
"	"		"
Sandal Revenue Office Western M.D. E.S. Dist.			

ఈ పత్రమును వ్రాయుటకు సూచనలు :-

1. స్వంత భూములను వేరువేరుగా సాగు చేస్తున్నప్పుడు సబ్-డివిజను వారిగా లేదా అందులో భాగంగా తప్పనిసరిగా నమోదు చేయాలి.
2. సబ్-డివిజనును మాగాణి/మెట్టు/ ఆరుతడిగా వర్గీకరించినపుడు అట్టి సబ్-డివిజనును విడివిడిగా రికార్డు చేయవలసి ఉంటుంది.
3. వరుస సంఖ్యలోని ప్రతి నమోదును ఆయా చోట్లలో మండల రెవిన్యూ అధికారి, సబ్-రిజిస్ట్రారు ద్రువీకరించాలి.
4. అమ్మకపు లావాదేవీలు జరిగినపుడు ఆ భూకమతాలలో తీసివేతలు / చేర్పులను సబ్-రిజిస్ట్రారు పోషాంశాల గడితో తన అభిప్రాయాలతో పాటు నమోదు చేయాలి.
5. రుణాధిభారాలలో ఏదైనా మార్పులున్నచో, సందర్భాన్ని బట్టి ఆ వివరాలను కూడా మండల రెవిన్యూ అధికారిగాని, సబ్-రిజిస్ట్రారు గాని పోషాంశాల గడితో తెలియచేయాలి.
6. వివరములను నమోదు చేయవలసినపుడు మొదట మాగాణి భూమి వివరాలు, తరువాత ఆరుతడి భూమి వివరాలు, ఆ తరువాత మెట్టు భూమి వివరాలు నమోదు చేయవలయును. మాగాణి ఆరుతడి మరియు మెట్టు భూముల విస్తీర్ణ మొత్తమును సబ్-టోటల్స్ (SUB-TOTALS) విడిగా చూపవలయును.

ఆంధ్రప్రదేశ్ ప్రభుత్వం
భూమి యాజమాన్యపు హక్కు పత్రము



పట్టా నెం.
554

P.N :- 409720

Bandal Revenue Officer
Master M. R. Rao
(దీనిని మండల రెవిన్యూ అధికారి
ధృవపరిచి, ముద్రవేయాలి)

1. పట్టాదారు పేరు, తండ్రి/భర్త పేరు, చిరునామా
2. షెడ్యూలు కులం/షెడ్యూలు తెగ లేదా వెనుకబడిన తరగతికి చెంది ఉన్నారా?
3. భూములు ఉన్న గ్రామం పేరు
4. రెవిన్యూ మండలం
5. రెవిన్యూ డివిజను
6. జిల్లా
7. తొలి నమోదు చేసిన తేదీ

శ్రీ సీంగిరెడ్డి శ్రీనివాసరెడ్డి
S/o సత్యరెడ్డి
రెడ్డి (OC)
కొప్పా
తండ్రిపేట
రంగారెడ్డి టూర్స్
రంగారెడ్డి

పట్టాదారుని ప్రతిపాదన
లేదా బొటన వ్రేలి ముద్ర

గ్రామ సమీక్షకుని సంతకం

మండల రెవిన్యూ అధికారి సంతకం,
Bandal Revenue Officer
Master M. R. Rao

SPECIAL AGENT FOR REVENUE
REVENUE DIVISION
RANGA REDDY EAST DIVISION, HYDERABAD.

వరుస సంఖ్య	సర్వే నెంబరు సబ్-డివిజను నెంబరు	విస్తీర్ణము ఎ-సెం. ఎ- గుం.	వరికరణ మాగాణి/ మెట్టు/ అరుతడి	వివిధంగా సంక్రమించింది 1. అనువంశికం లేదా 2. కొనుగోలు లేదా 3. ఏదైనా ఇతర లావాదేవీ ద్వారా	భూమి హక్కుల రికార్డు ప్రకారం రిజిస్టరు గాని రుణాధిభారాలు ఏవైనా ఉంటే వాటి వివరాలు
1	2	3	4	5	6
1.	192	2-05 1/2	మెట్టు	శ్రీ మంజుశేఖరి పట్టణం	-
2.	193	0-20 1/4			-
3.	194	0-08 1/2	మాగాణి		-
4.	195	0-16 1/2			-
5.	332	0-10			-
6.	333	0-12 1/2			-
7.	334	0-16 1/2			-
8	199/34	1-90	మెట్టు	శ్రీ మంజుశేఖరి పట్టణం	not available
		5-09 3/4			

Deputy Revenue Officer
Mestara (S.D). R.R. Dist.


మండల రెవెన్యూ అధికారి సంతకం, ముద్ర	మౌలిక విలువ రిజిస్టరు ప్రకారం ఎకరం రేటు	గత 13 సంవత్సరాలకు సంబంధించిన రిజిస్టరు అయిన రుణాధి భారాల వివరాలు పత్రం నెంబరు	సబ్-రిజిస్ట్రార్ సంతకం, ముద్ర	విశేషాలు
7	8	9	10	11
				M.R.O. 1609/2003

Court of III Addl. Senior Civil Judge
Ranga Reddy District.

O. S. No: 197 /2003
Produced on 24.3.03.
by ... R.R. Dist.
admitted by ...
in evidence on 20.6.06.
as Exhibit..... A-9

III Addl. Senior Civil Judge
R. R. Dist.
