

ఈ పత్రమును వ్రాయుటకు సూచనలు :-

1. స్వంత భూములను వేరువేరుగా సాగు చేస్తున్నప్పుడు సబ్-డివిజను వారిగా లేదా అందులో భాగంగా తప్పనిసరిగా నమోదు చేయాలి.
2. సబ్-డివిజనును మాగాణి/మెట్ట/ఆరుతడిగా వర్గీకరించినపుడు అట్టి సబ్-డివిజనును విడివిడిగా రికార్డు చేయవలసి వుంటుంది.
3. వరుస సంఖ్యలోని ప్రతి నమోదును ఆయా చోట్లలో మండల రెవిన్యూ అధికారి, సబ్-రిజిస్ట్రారు (ధ్రువీకరించాలి).
4. అమ్మకపు లావాదేవీలు జరిగినపుడు ఆ భూకమతాలలో తీసివేతలు/చేర్పులను సబ్-రిజిస్ట్రారు విశేషాల గడిలో తన అభిప్రాయాలతో పాటు నమోదు చేయాలి.
5. రుణాధిభారాలలో ఏమైనా మార్పులున్నచో, సందర్శాన్నిబట్టి ఆ వివరాలను కూడా మండల రెవిన్యూ అధికారిగాని, సబ్-రిజిస్ట్రారు గాని విశేషాల గడిలో తెలియజేయాలి.
6. వివరములను నమోదు చేయునపుడు మొదట మాగాణి భూమి వివరాలు, తరువాత ఆరుతడి భూమి వివరాలు, ఆ తరువాత మెట్ట భూమి వివరాలు నమోదు చేయవలయును. మాగాణి ఆరుతడి మరియు మెట్టభూముల విస్తీర్ణ మొత్తమును సబ్ టోటల్స్ (Sub-Totals) విడిగా చూపవలయును.

★★★★★

ఆంధ్రప్రదేశ్ ప్రభుత్వం
భూమి యాజమాన్యపు హక్కు పత్రము

424398

పట్టా నెం. **926**



శామశంకర్ కుమార్
(చెవెళ్ల మండల రెవిన్యూ అధికారి)

చెవెళ్ల రాజ్ గిరి కుమార్

- B-C
1. పట్టాదారు పేరు, తండ్రి / భర్త పేరు, చిరునామా
 2. పెద్దయ్యలు కులం / పెద్దయ్యలు తెగ లేదా పేనుకబడిన తరగతికి చెంది ఉన్నారా
 3. భూములు ఉన్న గ్రామం పేరు
 4. రెవిన్యూ మండలం
 5. రెవిన్యూ డివిజను
 6. జిల్లా రంగారెడ్డి
 7. తరి నమోదు చేసిన తేదీ

పట్టాదారుని సంతకం
లేదా బొటన ముద్ర

గ్రామ సహాయకుని సంతకం
లేదా సహాయకుని సంతకము

రెవిన్యూ డివిజనులో అధికారి సంతకము

**Revenue Divisional Officer,
Chevella Division at Hyd,**

**Shamshankar Kumar,
Mandal Revenue Officer,
Shamshabad Mandal.**

ఈ పత్రమును వ్రాయుటకు సూచనలు :-

1. స్వంత భూములను వేరువేరుగా సాగు చేస్తున్నప్పుడు సబ్-డివిజను వారిగా లేదా అందులో భాగంగా తప్పనిసరిగా నమోదు చేయాలి.
2. సబ్-డివిజనును మాగాణి/మెట్ట/ఆరుతడిగా వర్గీకరించినపుడు అట్టి సబ్-డివిజనును విడివిడిగా రికార్డు చేయవలసి వుంటుంది.
3. వరుస సంఖ్యలోని ప్రతి నమోదును ఆయా చోట్లలో మండల రెవిన్యూ అధికారి, సబ్-రిజిస్ట్రారు ప్రువీకరించాలి.
4. అమ్మకపు లావాదేవీలు జరిగినపుడు ఆ భూకమతాలలో తీసివేతలు/చేర్పులను సబ్-రిజిస్ట్రారు విశేషాంశాల గడిలో తన అభిప్రాయాలతో పాటు నమోదు చేయాలి.
5. రుణాధిభారాలలో ఏమైనా మార్పులున్నవే, సందర్భాన్నిబట్టి ఆ వివరాలను కూడా మండల రెవిన్యూ అధికారిగాని, సబ్-రిజిస్ట్రారు గాని విశేషాంశాల గడిలో తెలియజేయాలి.
6. వివరములను నమోదు చేయునపుడు మొదట మాగాణి భూమి వివరాలు, తరువాత ఆరుతడి భూమి వివరాలు, ఆ తరువాత మెట్ట భూమి వివరాలు నమోదు చేయవలయును. మాగాణి ఆరుతడి మరియు మెట్టభూముల విస్తీర్ణ మొత్తమును సబ్ టోటల్స్ (Sub-Totals) విడిగా చూపవలయును.

★★★★★



(దీనిని మండల రెవిన్యూ అధికారి ద్వారా సరిచేసి, ముద్ర వేయాలి)

ఆంధ్రప్రదేశ్ ప్రభుత్వం
భూమి యాజమాన్యపు హక్కు పత్రము

పట్టా నెం. **927**

424397

Z

శ్రీ లక్ష్మీ మల్లెనపల్లి
చేయవలయు

B-C

పాల్వేపాళె
శంకరాచారి
చెన్నై

1. పట్టాదారు పేరు, తండ్రి / భర్త పేరు, చిరునామా
2. పెద్దయ్యలు కులం / పెద్దయ్యలు తెగ లేదా వెనుకబడిన తరగతికి చెంది ఉన్నారా
3. భూములు ఉన్న గ్రామం పేరు
4. రెవిన్యూ మండలం
5. రెవిన్యూ డివిజను
6. జిల్లా రంగారెడ్డి
7. తలి నమోదు చేసిన తేదీ

X మల్లెనపల్లి
గ్రామ సహాయకుని సంతకం


Shamshad Khan
Shamshad Khan
Shamshad Khan
Mandal Revenue Officer
Shamshad Mandal

Revenue Divisional Officer,
Chevella Division at Hyd,

1వ భాగం : శ్రీ/శ్రీమతి/కుమారి ...
 పేరు...
 పుట్టిన తేదీ...
 పుట్టిన స్థలం...

వరుస సంఖ్య	సర్వే నెంబరు, సబ్-డివిజను నెంబరు	విస్తీర్ణము చ - సెం. చ - గుం	వర్గీకరణ మానాణి/ మెట్ట/అరుకడి	వివిధంగా సంక్రమించింది 1. అనువంశికం, లేదా 2. కొనుగోలు, లేదా 3. ఏదైనా ఇతర లావాదేవి ద్వారా	భూమి హక్కుల రికార్డు ప్రకారం రిజిస్టరు గాని రుణాధిభారాలు ఏదైనా ఉంటే వాటి వివరాలు
1	2	3	4	5	6
	169/252-1-00		వెల్దు	ప్రముఖము	

గౌరవ శాసనసభ సభ్యులు

మండల రెవెన్యూ అధికారి సంతకం, ముద్ర	మాళిక విలువ రిజిస్టరు ప్రకారం ఎకరం లేదు	గత 13 సంవత్సరాలకు సంబంధించిన రిజిస్టరు అయిన రుణాధిభారాల వివరాలు పేజీల సంఖ్య	సబ్ రిజిస్ట్రార్ సంతకం, ముద్ర	విశేషాలు
7	8	9	10	11
 Standard Revenue Officer Bhamehabad Mandal.				

25/252/04
 10-4-04

ఈ పత్రమును త్రాయుటకు సూచనలు :-

1. స్వంత భూములను వేరువేరుగా సాగు చేస్తున్నప్పుడు సబ్-డివిజను వారిగా లేదా అందులో భాగంగా తప్పనిసరిగా నమోదు చేయాలి.
2. సబ్-డివిజనును మాగాణి/మెట్ట/అరుతడిగా వర్గీకరించినపుడు అట్టి సబ్-డివిజనును విడివిడిగా రికార్డు చేయవలసిన వుంటుంది.
3. వరుస సంఖ్యలోని ప్రతి నమోదును ఆయా చోట్లలో మండల రెవిన్యూ అధికారి, సబ్-రిజిస్ట్రారు ధ్రువీకరించాలి.
4. అమ్మకపు లావాదేవీలు జరిగినపుడు ఆ భూకమతాలలో తీసివేతలు/చేర్పులను సబ్-రిజిస్ట్రారు విశేషాల గడిలో తన అభిప్రాయాలతో పాటు నమోదు చేయాలి.
5. రుణాధిభారాలలో ఏమైనా మార్పులున్నచో, సందర్భాన్నిబట్టి ఆ వివరాలను కూడా మండల రెవిన్యూ అధికారిగాని, సబ్-రిజిస్ట్రారు గాని విశేషాల గడిలో తెలియజేయాలి.
6. వివరములను నమోదు చేయునపుడు మొదట మాగాణి భూమి వివరాలు, తరువాత అరుతడి భూమి వివరాలు, ఆ తరువాత మెట్ట భూమి వివరాలు నమోదు చేయవలయును. మాగాణి అరుతడి మరియు మెట్టభూముల వ్యర్జిత మొత్తమును సబ్ టోటల్స్ (Sub-Totals) విడిగా చూపవలయును.



శ్రీ జి. చంద్రయ్య
 రెవిన్యూ అధికారి,
 చెవెళ్ల, మండల కేంద్రం

ఆంధ్రప్రదేశ్ ప్రభుత్వం
 భూమి యాజమాన్యపు హక్కు పత్రము

పత్ర సం. **924**

424280

Z

శ్రీ జి. చంద్రయ్య
చేసారు

1. పట్టాదారు పేరు, తండ్రి / భర్త పేరు, చిరునామా
2. పెద్దయ్యలు కులం / పెద్దయ్యలు తెగ లేదా వెనుకబడిన తరగతికి చెంది ఉన్నారా
3. భూములు ఉన్న గ్రామం పేరు
4. రెవిన్యూ మండలం
5. రెవిన్యూ డివిజను
6. జిల్లా
7. తలి నమోదు చేసిన తేదీ

B-C

రెవెన్యూ
అధికారి
చెవెళ్ల

రంగారెడ్డి

జి. చంద్రయ్య

పట్టాదారుని సంతకం
 లేదా బొటన త్రేలి ముద్ర

గ్రామ నమోదుకు సంబంధించి రెవిన్యూ అధికారి సంతకము

Revenue Divisional Officer,
Chevella Division at Hyd,

శ్రీ జి. చంద్రయ్య
 రెవిన్యూ అధికారి,
 చెవెళ్ల, మండల కేంద్రం

ఈ పత్రమును వ్రాయుటకు సూచనలు :-

1. స్వంత భూములను పేరుపేరుగా సాగు చేస్తున్నప్పుడు సబ్-డివిజను వారిగా లేదా అందులో భాగంగా తప్పనిసరిగా నమోదు చేయాలి.
2. సబ్-డివిజనును మాగాణి/మెట్ట/ఆరుతడిగా వర్గీకరించినపుడు అట్టి సబ్-డివిజనును విడివిడిగా రికార్డు చేయవలసి వుంటుంది.
3. వరుస సంఖ్యలోని ప్రతి నమోదును ఆయా చోట్లలో మండల రెవెన్యూ అధికారి, సబ్-రిజిస్ట్రారు ద్రువీకరించాలి.
4. అమ్మకపు లావాదేవీలు జరిగినపుడు ఆ భూకమతాలలో తీసివేతలు/చేర్పులను సబ్-రిజిస్ట్రారు విశేషాల గడిలో తన అభిప్రాయాలతో పాటు నమోదు చేయాలి.
5. రుణాధిభారాలలో ఏమైనా మార్పులున్నచో, సందర్భాన్నిబట్టి ఆ వివరాలను కూడా మండల రెవెన్యూ అధికారిగాని, సబ్-రిజిస్ట్రారు గాని విశేషాల గడిలో తెలియజేయాలి.
6. వివరములను నమోదు చేయునపుడు మొదట మాగాణి భూమి వివరాలు, తరువాత ఆరుతడి భూమి వివరాలు, ఆ తరువాత మెట్ట భూమి వివరాలు నమోదు చేయవలయును. మాగాణి ఆరుతడి మరియు మెట్టభూముల విస్తీర్ణ మొత్తమును సబ్ లోటల్స్ (Sub-Totals) విడిగా చూపవలయును.

★★★★★

ఆంధ్రప్రదేశ్ ప్రభుత్వం 420454

భూమి యాజమాన్యపు హక్కు పత్రము

పట్టా నెం. **923**

Z



1. పట్టాదారు పేరు, తండ్రి / భర్త పేరు, చిరునామా : **శ్రీలక్ష్మి మనెపల్లె ; ఇం. మరాచయ్య ; BC (ఖాంజీ ముఖ్యగ్రామం)**

2. పెద్దయ్యలు కులం / పెద్దయ్యలు తెగ లేదా వెనుకబడిన తరగతికి చెంది ఉన్నారా :

3. భూములు ఉన్న గ్రామం పేరు :

4. రెవెన్యూ మండలం :

5. రెవెన్యూ డివిజను :

6. జిల్లా : రంగారెడ్డి

7. తొలి నమోదు చేసిన తేదీ :

పట్టాదారుని సంతకం
లేదా బొటన ప్రేలి ముద్ర

గ్రామ సహాయకుని సంతకం

మండల రెవెన్యూ అధికారి సంతకం

Special Grade Revenue Officer
Revenue Division, R.R., Dist. Chevella

ఈ పత్రమును వ్రాయుటకు సూచనలు :-

1. స్వంత భూములను వేరువేరుగా సాగు చేస్తున్నప్పుడు సబ్-డివిజను వారిగా లేదా అందులో భాగంగా తప్పనిసరిగా నమోదు చేయాలి.
2. సబ్-డివిజనును మాగాణి/మెట్ట/అరుతడిగా వర్గీకరించినపుడు అట్టి సబ్-డివిజనును విడివిడిగా రికార్డు చేయవలసిన వుంటుంది.
3. వరుస సంఖ్యలోని ప్రతి నమోదును ఆయా చోట్లలో మండల రెవిన్యూ అధికారి, సబ్-రిజిస్ట్రారు ద్రువీకరించాలి.
4. అమృతపు లావాదేవీలు జరిగినపుడు ఆ భూకమతాలలో తీసివేతలు/చేర్పులను సబ్-రిజిస్ట్రారు వోషేంకాల గడిలో తన అభిప్రాయాలతో పాటు నమోదు చేయాలి.
5. రుణాధిభారాలలో ఏమైనా మార్పులున్నచో, సందర్భాన్నిబట్టి ఆ వివరాలను కూడా మండల రెవిన్యూ అధికారిగాని, సబ్-రిజిస్ట్రారు గాని విశేషాంశాల గడిలో తెలియజేయాలి.
6. వివరములను నమోదు చేయునపుడు మొదట మాగాణి భూమి వివరాలు, తరువాత అరుతడి భూమి వివరాలు, ఆ తరువాత మెట్ట భూమి వివరాలు నమోదు చేయవలయును. మాగాణి ఆరుతడి మరియు మెట్టభూముల విస్తీర్ణ మొత్తమును సబ్ టోటల్స్ (Sub-Totals) విడిగా చూపవలయును.

★★★★★



శ్రీమంతులు
(జిల్లా రెవిన్యూ అధికారి, ముద్ర వేయాలి)



ఆంధ్రప్రదేశ్ ప్రభుత్వం
భూమి యాజమాన్య శాఖ

పత్ర సం. : 925

1. పట్టాదారు పేరు, తండ్రి / భర్త పేరు, చిరునామా	శ్రీమంతులు శ్రీమంతులు
2. పెద్దయ్యలు కులం / పెద్దయ్యలు తెగ లేదా వెనుకబడిన తరగతికి చెంది ఉన్నారా	B.C
3. భూములు ఉన్న గ్రామం పేరు	తెల్లపాటిగూడెం
4. రెవిన్యూ మండలం	కంభంపాడు
5. రెవిన్యూ డివిజను	చివ్వె
6. జిల్లా	రంగారెడ్డి
7. తలి నమోదు చేసిన తేదీ	

XGshrinivas.

గ్రామ నమోదును సంవత్సరం

రెవిన్యూ డివిజను అధికారి, సంతకము

General Revenue Officer,
Revenue Division at Hyd,
Chevella Division

Z

217406

ఆంధ్రప్రదేశ్ ప్రభుత్వం
ఘామి యోజనాస్వల్ప భాగ్య పత్రము

పట్టా నెం. **67**



పట్టాదారు ఫోటో

(డివి మండల రెవిన్యూ అధికారి
ప్రమోదని, ముద్ర వేయాలి)

1. పట్టాదారు పేరు, తండ్రి/తల్లి పేరు, పుట్టిన తేదీ, వయస్సు, నివాసము

2. ఎడ్యూకేషన్ కుం/ఎడ్యూకేషన్ లేదా చేసుకుంటున్న కార్యక్రమం

3. భూములు ఉన్న గ్రామం పేరు

4. రెవిన్యూ మండలం

5. రెవిన్యూ డివిజను

6. తల్లి

7. తండ్రి పేరును పేసిన తేదీ



ముద్రాదారు సంకేతం
లేదా
పేరు

గ్రామ సంకేతం/పేరు
సంకేతం

ముండలం
అధికారి సంకేతం

కార్యాలయ ముద్ర, తేదీ.

డివిజన్ అధికారి సంకేతం,
కార్యాలయ ముద్ర, తేదీ.

పెం: రూ: 15-09 Revenue Department Officers,
Chevella Division & Hydr.

ఆంధ్రప్రదేశ్ ప్రభుత్వం 424399

పట్టా ధారు పాసు పుస్తకం

పట్టా నెం.

925



(జననామలంకారమునున్నప్పుడు)

పునఃపరిచి, ముద్ర వేయాలి

1. వ్యవసాయదారుని పేరు, తండ్రి / భర్త పేరు, చిరునామా

2. పెద్దయ్యలు కులం / పెద్దయ్యలు తెగ లేదా వెనుకబడిన తరగతికి చెంది ఉన్నారా

3. భూములు ఉన్న గ్రామం పేరు

4. రెవెన్యూ మండలం

5. రెవెన్యూ డివిజను

6. జిల్లా : రంగారెడ్డి

7. తలి నామాదు చేసిన తేదీ

వ్యవసాయదారుని సంతకం : గ్రామ సహాయకుని సంతకం
లేదా బొటన వ్రేలి ముద్ర

ఇల్లు కె.ఎస్.ఎస్. హి. వినాయకమ్మ

కె. ర

పెద్దయ్యలూర్
కంచానూరు

చివ్వూరు

Handwritten signature and stamp of the Revenue Officer, Rangareddy District, Andhra Pradesh.

★★★ ఇప్పుడు యజమానిని చేర్చిన భూము యజమాన్యపు పాకం పత్రము ఉన్న పట్టానంబరు ప్రాయోగి.

ఆంధ్రప్రదేశ్ ప్రభుత్వం
పట్టాదారు పాసు పుస్తకం



పట్టా నెం.
924



(Handwritten signature)
శ్రీమతి. పద్మావతి

(దస్త్రీని సమర్పించిన తేదీ: 12/05/2024)
భవనం, ముద్ర వేయాలి)

శ్రీమతి సంకర్షణి
శివ మోహన్

B.C

1. వ్యవసాయదారుని పేరు,
తండ్రి / భర్త పేరు, చిరునామా

2. పెద్దయ్యలు కులం / పెద్దయ్యలు తెగ
లేదా వెనుకబడిన తరగతికి చెంది
ఉన్నారా

3. భూములు ఉన్న గ్రామం పేరు : పెద్దకొత్తూరు

4. రెవిన్యూ మండలం : కొత్తూరు

5. రెవిన్యూ డివిజను : చింతలపాడు

6. జిల్లా : రంగారెడ్డి

7. తలి నమారు చేసిన తేదీ

వ్యవసాయదారుని సంతకం గ్రామ సమయం
లేదా బొటన వ్రేలి ముద్ర సంతకం

(Handwritten signature)
Revenue Officer
Chantalapadu Mandal

★★★ ఇచ్చట యజమానికిచ్చిన భూమి యజమాన్యపు హక్కు
ప్రతము ఉన్న పట్టానంబరు న్రాయాలి.

గారు స్వయంగా సాగుచేయు మలయు కాలుదార్లకు అకట్టుదారులకు ఇచ్చిన ఖామ వివరాలు

పాత్యు స్వభావం యాజమాని/ కొలుదారు/ అకట్టుదారు	సొంతమైన భూమిని సాగుచేస్తున్న కొలుదారు/ అకట్టుదారు, ఎవరి భూమిని కొలు చేసుకొన్నారో ఆ పట్టుదారు పేరు	మండల రెవెన్యూ అధికారి (లేదా) ఎగ్జిక్యూటివ్ అధికారి సంకేతం	విశేషాలు
6	7	8	
రెవెన్యూ	చి.ఎ.ఎం		

252/04
Municipal Revenue Officer-4-2004
Channarayana Murthy

I. శ్రీ/శ్రీమతి/కుమారి రెవెన్యూ డివిజన్, ఆదిలాబాద్, తెలంగాణ ప్రభుత్వం

వరుస సంఖ్య	సర్వే నెంబరు, సబ్-డివిజన్ నెంబరు	వర్గీకరణ మార్గాణి/ మెట్రి/అరుకడి	వస్త్రీకం ఎకరాలు - సెంటులు ఎకరాలు - గుంటలు	పేరు/ సెక్యూలరు రూ. పై.
1	2	3	4	5
1	169/22	వార్డు	1-00	



(దీనిని మండల రెవిన్యూ అధికారి ద్వారా పంపి, ముద్ర వేయాలి)

పట్టా నెం: 927

శిల్ప మంత్రాల్యక్ష్
చివరము

B.C

రెవిన్యూ డివిజన్
కంపౌజాబ్
జిల్లా

1. వ్యవసాయదారుని పేరు, తండ్రి / భర్త పేరు, చిరునామా
2. పెద్దయ్యలు కులం / పెద్దయ్యలు తెగ లేదా వెనుకబడిన తరగతికి చెంది ఉన్నారా
3. భూములు ఉన్న గ్రామం పేరు
4. రెవిన్యూ మండలం
5. రెవిన్యూ డివిజను
6. జిల్లా రంగారెడ్డి
7. తిరి నమారు చేసిన తేదీ

వ్యవసాయదారుని సంతకం గ్రామ సహాయకుని సంతకం లేదా బోధన ప్రేరీ ముద్ర

తెలంగాణ రివెన్యూ డివిజన్
Siddharth Mandal

★★★ ఇచ్చట యుజమానికిచ్చిన భూమి యుజమాన్యపు పొక్క పత్రము ఉన్న పట్టానంబరు వ్రాయాలి.

ఆంధ్రప్రదేశ్ ప్రభుత్వం 1-0454

పట్టాదారు ఫాసు పుస్తకం

పట్టా నెం.

923



వ్యవసాయదారుని పేరు
(దీనిని మండల రెవిన్యూ అధికారి
ద్వారా పరిశీలించి, ముద్ర వేయాలి)

1. వ్యవసాయదారుని పేరు, తండ్రి / భర్త పేరు, చిరునామా : **జ్యోతిష మనెమ్మలై**
శర్మ మానయ్య

2. పెద్దయలు కులం / పెద్దయలు తెగ లేదా వెనుకబడిన తరగతికి చెంది ఉన్నారా : **BC**

3. భూములు ఉన్న గ్రామం పేరు : **పెద్దవలతూర్**

4. రెవిన్యూ మండలం : **జంశంకూర్**

5. రెవిన్యూ డివిజను : **చైతన్య**

6. జిల్లా : **రంగారెడ్డి**

7. కలి నమోదు చేసిన తేదీ : **20/10/2023**

వ్యవసాయదారుని సంతకం : గ్రామ సహాయకుని సంతకం
లేదా బొటన వ్రేలి ముద్ర

మండల రెవిన్యూ అధికారి సంతకం
శాశ్వతమయ ముద్ర

★★★ ఇచ్చట యజమానికేచ్చిన భూమి యజమాన్యపు హక్కు
పత్రము ఉన్న పట్టానంబరు వ్రాయాలి.

ఆంధ్రప్రదేశ్ ప్రభుత్వం
పట్టాధారు హామీ పుస్తకం

424398

పట్టా నెం.

926



వ్యవసాయదారుని పేరు

(దీనిని మండల రెవెన్యూ అధికారి
దృవపరిచి, ముద్ర వేయాలి)

1. వ్యవసాయదారుని పేరు,
తండ్రి / భర్త పేరు, చిరునామా

2. పెద్ద్యాలు కులం / పెద్ద్యాలు సెగ
లేదా వెనుకబడిన తరగతికి చెంది
ఉన్నారా

3. భూములు ఉన్న గ్రామం పేరు

4. రెవెన్యూ మండలం

5. రెవెన్యూ డివిజను

6. జిల్లా

7. తొలి సమూరు చేసిన తేదీ

వ్యవసాయదారుని సంతకం
లేదా బొటన వ్రేలి ముద్ర

గ్రామ సహాయకుని
సంతకం

శ్రీ లక్ష్మణ్
వంశరెడ్డి

D-C

పెద్దపాళ్ళిగ

శంశయాత్

సైకిల్

రంగారెడ్డి

(Signature)

గ్రామ సహాయకుని
సంతకం

(Signature)
Sardar's Revenue Office
Sardar's Revenue Office

★★★ చివ్వుట యజమానికేల్చిన భూమి యాజమాన్యపు హక్కు
పుస్తకము ఉన్న పట్టానంబరు వ్రాయాలి.

I. శ్రీ/శ్రీమతి/కుమారి రే.ల్లో గ్రామం వద్ద పేరు వున్నది.....

వరుస సంఖ్య	సర్కే నెంబరు, సబ్-డివిజను నెంబరు	వర్గీకరణ మాగాణి/ మెట్ట/ అరుకడి	విస్తీర్ణం ఎకరాలు - సెంట్లలు ఎకరాలు - గుంటలు	పన్ను/ సెస్సులు రూ. పై.
1	2	3	4	5
1	169/2A	మెట్ట	1-0-0	-

గారు స్వయంగా సాగుచేయు మరియు కొలుదారుకు అకట్టుదారులకు జాబ్బిన భూమి వివరాలు

హక్కు స్వభావం యజమాని/ కొలుదారు/ అకట్టుదారు	సొంతమైన భూమిని సాగుచేస్తున్న కొలుదారు/ అకట్టుదారు, ఎవరి భూమిని కౌలు తీసుకొన్నారో ఆ వక్తాదారు పేరు	మండల రెవెన్యూ అధికారి (లేదా) నిర్ణయ అధికారి సంకేతం	విశేషాలు
6	7	8	9
అకట్టుదారు	వ.సి.ఎ.ఎ.ఎ.	252/04	

Gandhi Revenue Officer
Himmatnagar Mandal 10-4-04



12377



అంధ్రప్రదేశ్ ప్రభుత్వం
వట్టాదారు పాను పుస్తకం

నల్ల నెం. * *
67

ముందుగా
విజయవాడ వనోముదారుని ఫోటో

(డివిని మండల రెవిన్యూ అధికారి
ప్రజాభివృద్ధి, మండల పేయర్)

1. వ్యవసాయదారు పేరు, సంప్రదింపు నెంబర్లు **అంబేద్కర్ మేన్ గిల్లెట్ వల్లభయ్య శ్రీనివాసరాజయ్య**

పేరు, పురుషాచార్య

2. వెటర్నరీ కలెం/వెటర్నరీలు తగ్గి **రి**
లేదా వెటర్నరీని తరగింపు కేంద్రం
ఉన్నాకా

గ్రామము పేరు: పెద్ద పోలవూరు

3. భూమిల సంఖ్య **తొమ్మిది** మండలం: **శంషాబాద్**

4. రెవిన్యూ మండలం పేరు **డివిజన్: చినెళ్ళ**

5. రెవిన్యూ డివిజన్ **జిల్లా: రంగారెడ్డి**

6. జిల్లా

7. తోలి పేరు **లేదు**

వ్యవసాయదారుని సంతకం
లేదా
సంతకం.

జిల్లా కలెక్టరు కార్యాలయం
ముందుగా రెవిన్యూ అధికారి
ప్రజాభివృద్ధి, మండల పేయర్
విజయవాడ, తేది.

* * కృషి యజమానికిచ్చిన భూమి తులనాధారంగా భూముల పత్రం పుస్తకం పుస్తకం
ప్రాయోగి.

2010-1

Deem 122/2000

500Rs.

23/01/2000
R.No. 119



Sl. No: 353. Dated 21/1/2000
Sold to A. Adi Reddy
S/o Chinnappa Reddy, R/o Hyderabad
To Whom Self

66971

M. ASHOK KUMAR
S.L. No. 6/91 R. 1 of 97 R. 33 of 2000
Shamshabad, R.R. Dist.

DEED OF MORTGAGE

THIS DEED OF MORTGAGE is made and executed on this the 21st day of January, 2000, at S.R.O. Shamshabad, R.R. Dist, by and Between:-

100000

SRI. JELLA LAXMAIAH, S/O Venkaiah, Aged: 60 Years,

Occupation: Agriculture, R/O Ghansimiyaguda Village,
Shamshabad Mandal, R.R. Dist.

(Hereinafter called the "MORTGAGOR" which term shall mean and include all his heirs, executors, administrators, legal representatives, nominees, and assigns etc.,).

A N D

750

SRI. A. ADI REDDY, S/O Chinnappa Reddy, Aged: 40 Years,

Occupation: Tax Consultant, R/O H.No. 2-2-1144/11/5,
New Nallakunta, Hyderabad. 500044.


100
891

(Hereinafter called the "MORTGAGEE" which term shall mean and include all his heirs, executors, administrators, legal representatives, nominees, and assigns etc.,).

cont..2.,



L.T.I. of J. Laxmaiah




2000 వ సంవత్సరము 2000 వ సంవత్సరము

122 వ దస్తావేజు కాగితము

6

1



2000 వ సంవత్సరము 21 వ తేది

191 కా.శ. నమూనా 1 వ తేది

పగలు 2 మరియు 3 గంటల మధ్య

శంషాబాద్ నవ్-రిజిస్ట్రారు ఆఫీసులో

దాఖలు చేసిన కుసుము రూ॥ 791/-

చెల్లించినది.

(వాని యిచ్చినట్లు బహుకొన్నది ఎడమ బొటనవేలు

X Mark of J. Lakshmi

X Mark of J. Lakshmi

Sub Registrar of Agri

Ghausimiyaguda village

Shamshabad, Melli, R.R. Dist.

నిరూపించినది



1 K. Gopal Reddy /o K. perisiah occ: Agriculture (K. Gopal Reddy) /o Grandiguda (v) Shamshabad - (M) R.R. Dist.

2 ఆబిషేషన్ /o G. Lakshmi occ: Agriculture (ఆబిషేషన్) /o Gausimiyaguda (v) Shamshabad (M) R.R. Dist.

2000 వ సం॥ 21 వ తేది

191 కా.శ. నమూనా 1 వ తేది

నవ్-రిజిస్ట్రారు శంషాబాద్

500Rs.



Sl. No. 354
 Sold to A. Adi Reddy
 S/o Chinnappa Reddy Rb Hyderabad
 When ...

66972

M. Ashok Kumar
 Ph. 92323348
 M. ASHOK KUMAR
 S.L. No. 6,91 R. 1 of 97 R.38 of 2000
 Shamshabad, R.R. Dist.

// 2 //

AND WHEREAS the Mortgagee is willing to advance the said sum on the following terms and conditions.

NOW THIS DEED OF MORTGAGE WITNESSES:

1. RECITALS:

The said Mortgagor is the Owner of the Dry Agriculture Land In survey No. 169 Admeasuring Ac:5-00-gts, Or 2.02 Hectars, Situated at PEDDA SHAPUR VILLAGE, and Gram Panchayat, Shamshabad Mandal, R.R. Dist, by virtue patta No.67, P.Pass Book No.112377, and T.Deed No.217406, issued by the M.R.O. Shamshabad, R.R. Dist.


2. TRANSFER OF INTEREST:

That an amount of Rs.1,00,000/- (Rupees One Lakh only), Advanced by said Mortgagee by way of loan to the said Mortgagor Vide Cheque No.351259, Dated:21-1-2000 for Rs.43,000/- Drawn on SBI Vidyanagar Branch, Hyderabad, and Rs.57,000/- in cash.As per his request the cheque issued in favour of Jella Laxmaiah,(the receipt where of the said Mortgagor hereby acknowledges the same).

cont.3.,,



L.T.D. & J. Laxmaiah




122 వ పంపకము 2000 వ పంపకము

122 వ దస్తావేజు కాగితము

పంపు..... 6 కాగితము

వదుల పంపు..... 3



నర్-నిర్దేశ



శ్రీ శర్షాబాద్ జిల్లా పరిషత్

122

Registered as Doct No. 122..... 2000

(192(L.S.E) of Book I and assigned the Identification No.

1520-1...122..... 2000

for Scanning

Date...21/01/2000

[Signature]

Registering Officer





Sl. No. 355
 Sold to ... A. Adi Reddy
 S/o ... Chinnappa Reddy
 Co. When ...

66973

M. Ashok
 Ph. 9232348
M. ASHOK KUMAR
 S.L. No. 6,91 R. 1 of 97 R/38 of 2000
 Shamshabad, R.R. Dist.

// 3 //


This Mortgagor has mortgaged in this Mortgage Deed by way of Simple mortgage without possession all the Dry Agriculture land therein and transferred the interest in the said property so Mortgaged upto the said Mortgagee to hold the said property as security for the repayment of the said sum of Rs. 1,00,000/- (Rupees One Lakh Only). with interest payable at the rate of 24% and payable in 24 equal monthly instalments from the date of this Mortgage Deed. That in the event of the nonpayment of sum accruing due under this deed remaining due from the Mortgagor to Mortgagee the said mortgagee shall be entitled to cause the said mortgaged land to be sold through court to adjusted to the Mortgaged Debt.

3. PERSONAL LIABILITY:

That the said Mortgagor shall be personally responsible to repay the said sum and in case the realisation from the property mentioned above falls short of the amount due to the Mortgagee for the principal and interest accruing term, under this deed to the Mortgagee, the latter shall also been entitled to recover the same personally from the Mortgagor as well as their other movable or


cont..4.,,

L.T. 4. J. Lakshmaiah



పుస్తకము 2000 వ సంవత్సరము


122



పంఖ్య: 6 కాగితము:

శుభ్ర పంఖ్య: 4

[Handwritten signature]
సహాయక



[Faint, mostly illegible text from the document body]

500Rs.



Sl. No: 356. 21/1/2000
 Sold to ... A. Adi Reddy
 S/o W/o Chinnappa Reddy K. Hyd
 To Whom ... Secy

66574

M. ASHOK KUMAR
 Ph. 92323348
 S.L. No. 6 91 R. 1 of 97 R. 38 of 2000
 Shamshabad, R.R. Dist.

// 4 //

immovable property belonging to them. The Mortgagor assured the Mortgagee that the said personal properties of thier, free from all kinds of encumbrances are not subject to any burden.

4. The Mortgagor shall keep the Mortgaged land premises insures and if any sum received under insurance policy shall remain in trust with the Mortgagee and after adjusting the dues of Mortgage balance if any will be utilised by the Mortgagee in erection of of premises mortgaged by the Mortgagor.


5. SECURITY WHEREIN JEOPARDY:

The Mortgagor shall prevent the sale of the Mortgaged premises from taking place at the instance of an other creditors, or public or authority and shall keep the Mortgaged premises free from attachments under any debt or other obligations of all kinds whatsoever and in case the said mortgaged premises are attached under ~~any~~ the process of any court the Mortgagee shall be entitled to take immediate possession of the Mortgaged premises.

cont..5.,,




A.T.S. J. Lakshminath




శుల్కము 2000 వ నవతరము

122 వ దసావేదికారితము
నంబు: 60
కాగితము
కరువ నంబు: 4



[Signature]
కర్తవీసాథ



[Faint, mostly illegible text, likely a receipt or official document body]





Sl. No: 357 Dated 21/1/2000
 Sold to ... A. Adi Reddy
 S/o Mr. Chinnappa Reddy R.R. Dist.
 to whom ... Secy

66975

// 5 //

M. Ashok Kumar
 Ph. 92323343
 S.L. No. 6/91 R. 1 of 97 P. 38 of 2000
 Shamshabad, R.R. Dist.

6. PERIOD:

The afore-mentioned Mortgaged money inclusive of Principal and interest as aforementioned shall be payable within 24 Months from the date of this Mortgage, in default where of the said Mortgagee shall be entitled to cause the said property to be sold through court of Law.


7. COVENANT FOR TITLE:

That the said Mortgagor has assured the said Mortgagee that the land premises mentioned above are free from all encumbrances under the said patta No.67, Patta Pass Book No.112377, and title Deed No.217406, issued by the M.R.O. Shamshabad, R.R.Dist, and the Mortgagor is entitled to Mortgage the same by way of simple Mortgage to the said Mortgagee. The Mortgagor has also delivered the Original pass Book and Title Deed, of the said premises more particularly described in the schedule attached hereto the Mortgagee along with latest Non-Encumbrance obtained by Mortgagor.

cont..6.,,



h. I. J. Lakshmi




122 వ సంవత్సరము


122 వ దశాబ్ద కాగితము

సంఖ్య 6 కాగితము

కరువ సంఖ్య 5



[Handwritten Signature]
వకీలసాహెబ్



[Faint, mostly illegible text in Telugu script, likely the main body of a legal document or court order.]



Sl. No. 358. Dated 21/1/2009. Sold to ... A. Adi Reddy. S/o Chinnappa Reddy. When ...

M. Ashok Kumar Ph. 92323348 S.I. No. 6/91 R. 1 of P. 38 of 2000 Shamshabad, R.R. Dist.

// 6 //

8. RECONVEYANCE:

On payment of all the dues of the said Mortgagee, the Mortgagee shall be bound to redeliver all the said documents to the Mortgagor, The Mortgagee is to be execute Reconveyance Deed in favour of Mortgagor at Mortgagor expenses.

The the property value is Rs. 2,00,000/- Only.

SCHEDULE OF THE PROPERTY

ALL that the premises bearing Dry Agriculture land, bearing Survey No. 169, Admeasuring Ac:5-00 gts Or 2.02 Hectars, Situated at PEDDA SHAPUR VILLAGE, and Gram Pancahayat, Shamshabad Mandal, R.R.Dist. , and bounded as follows;

NORTH: Land of P.Narayana, EAST : Land of Chennaveerappa, SOUTH: Land of Thavuriya, WEST : Land of Yellugani Venkaiah.

IN WITNESSES WHEREOF the Said Mortgagor has signed on this Deed in taken of the acceptance of terms and conditions.


WITNESSES:

- 1. G. B. K. (G. B. K. Lafathi) 2. K. T. (K. T. Tadaini)

MORTGAGOR.





L. T. P. J. Lakshminah



పుస్తకము 2000 వ సంవత్సరము
 122 వ దస్తావేజు కాగితము
 సంఖ్య: 6
 కమీషన్ సంఖ్య: 6



[Signature]
 డిప్యూటీ డిస్ట్రీక్ ట్రెజరీ ఆఫీసర్



[Faint, mostly illegible text in Telugu script, likely a government order or notification.]



500

No. 944 Date. 6/2/05 R.R. 50
d to J. laxmaiah
o. Who. Do. Venkaiah
o. Whom. Jax

Ph. 923-223099-23907
M. VASANTHA
S.V.L. No. 21/2000, R.W. No. 4/2003
H. No. 21-121, 1st Floor,
Opp. Bus Stand Shamshabad, R.R. (Dist)

RECONVEYANCE DEED

THIS RECONVEYANCE DEED is made and executed on this the 6th day of April 2005 at S.R.O. Shamshabad, R.R. District, By:-

SRI. A. ADI REDDY, S/O CHINNAPA REDDY, Aged about 45 Years,
Occupation: Tax Consultant, R/o House No. 2-2-1144/11/5, New Nallakunta,
Hyderabad - 500 044.

HEREINAFTER referred to as 'THE MORTGAGEE'

IN FAVOUR OF

1,24,000
50

SRI. JELLA LAXMAIAH, S/O VENKAIAH, Aged about 65 Years,
Occupation: Agriculture, R/o Ghansimiyaguda Village, Shamshabad Mandal,
Ranga Reddy District.


HEREINAFTER referred to as 'THE MORTGAGOR'

THE terms THE MORTGAGEE and THE MORTGAGOR shall mean and include their respective legal heirs, nominees, executors, administrators, representatives etc.,

Cont..2.,

A. L. Reddy

625
95
720



ఆంధ్రప్రదేశ్ 2005 వ సంవత్సరము
3217 వ పన్ను వేరీకేషన్ కార్యముల
సంఖ్య..... 4 కార్యముల
వరుస సంఖ్య..... 1

2005 వ సంవత్సరం ఏప్రిల్ నెం. 6 వ తేదీ
1977 వ సంవత్సరం ఏప్రిల్ నెం. 16 వ తేదీ
సంఖ్య..... 4 కార్యముల

చ.క. శర్మ

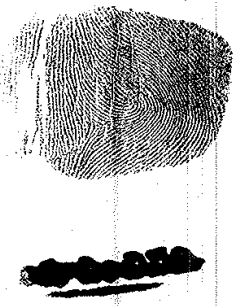
శ్రీ A. Adi Reddy
జిల్లా కలెక్టరు, 1977 వ సంవత్సరం ఏప్రిల్ నెం. 16 వ తేదీ
అనుబంధం 1 కు సంబంధించిన కేసు గ్రాంట్లు మరియు
కేసులు ప్రకటించిన తరువాత రుసుము
చ.క. శర్మ చెల్లించినారు.



నా యిచ్చినట్లు ఒప్పాకావ్వతి
అను బొమ్మ వేయాలి

A. Uday

A. Uday
Sho Chinappa Reddy
of Tax Consultant
R/o Nello Kunta, Hyderabad



1 (Signature)

Sh. Rangela, Ben
K. Venkatesh

2 (Ben Reddy)

Sh. Rangela, Ben & Venkatesh

2005 వ సంవత్సరం ఏప్రిల్ నెం. 6 వ తేదీ
1977 వ సంవత్సరం ఏప్రిల్ నెం. 16 వ తేదీ

చ.క. శర్మ
చ.క. శర్మ

WHEREAS the Mortgagor availed a loan of Rs. 1,00,000/- from the Mortgagee repayable with interest at 2% per month and towards security thereof the Mortgagor mortgaged all that the parcel of Dry Agriculture land in Survey No. 169, Admeasuring Ac: 5-00 Gts, Or 2.02 Hectors, Situated at **PEDDA SHAPUR VILLAGE** and Gram Panchayat, Shamshabad Mandal, R.R. District., (for brevity sake hereinafter referred to as **THE SCHEDULE PROPERTY** and more specifically described in **THE SCHEDULE** at the foot of this document) by virtue of a registered Mortgage Deed dated: 21st Jan 2000 bearing document No. **122/2000**, in the office of the S.R.O. Shamshabad, R.R. District.

AND WHEREAS the Mortgagor has repaid the entire loan amount of Rs. 1,00,000/- together with interest of Rs. 24,000/- thereon totaling to Rs. 1,24,000/- to the Mortgagee; the receipt whereof the Mortgagee do hereby acknowledge, admit and accept;

AND WHEREAS in discharge of the Mortgage and in consideration of the repayment of the loan together with interest the Mortgagee is executing the present Reconveyance Deed.

NOW THIS DEED WITNESSETH AS FOLLOWS;

1. THAT the Mortgagee do hereby discharge, relinquish, renounce and extinguish all his mortgage rights over the schedule property in favour of the Mortgagor.
2. THAT the Mortgagee do hereby undertake and declare that he has not done any act, deed or thing whereby the title of the schedule property or any portion thereof, has been affected or encumbered or assigned by virtue of the Mortgage Deed.
3. THAT the Mortgagee hereby handed over all the original title deeds of the schedule property to the Mortgagor.

Cont..3.,

A. H. Rao

ప్రస్తుతము 2005 వ సంవత్సరము
3219 వ టిపోగ్రాఫీ కాగితము
సంఖ్య 4 కాగితము
వరుస సంఖ్య 2

చ.వి.శ్రీ



Registered as Docx No. 3219/05
19 2005 of Book I and
Assigned the Identification No. 3219/05
620-4
for Scanning
6/4/05
Registering Office

SCHEDULE OF PROPERTY

ALL that the Dry Agriculture land in Survey No. **169** , Admeasuring Ac: **5-00** Gts, Or 2.02 Hectors, Situated at **PEDDA SHAPUR VILLAGE** and Gram Panchayat, Shamshabad Mandal, R.R. District., and bounded as follows;

NORTH : Land of P. Narayana,
SOUTH : Land of Thavuriya,
EAST : Land of Chennaveerappa,
WEST : Land of Yellugani Venkaiah.

IN WITNESS WHEREOF THE MORTGAGEE EXECUTED THIS DEED ON THE DATE AND YEAR FIRST MENTIONED HEREINABOVE.

WITNESSES:

1. 


MORTGAGEE

2. 

స. పుస్తకము 2005 న సంవత్సరము
329 వ తరగతి వేజు కొగితముగా
వరిపుస్తకము 4 కొగితముగా
వరుస వరిపుస్తకము 3

~~కర్మచిహ్నము~~

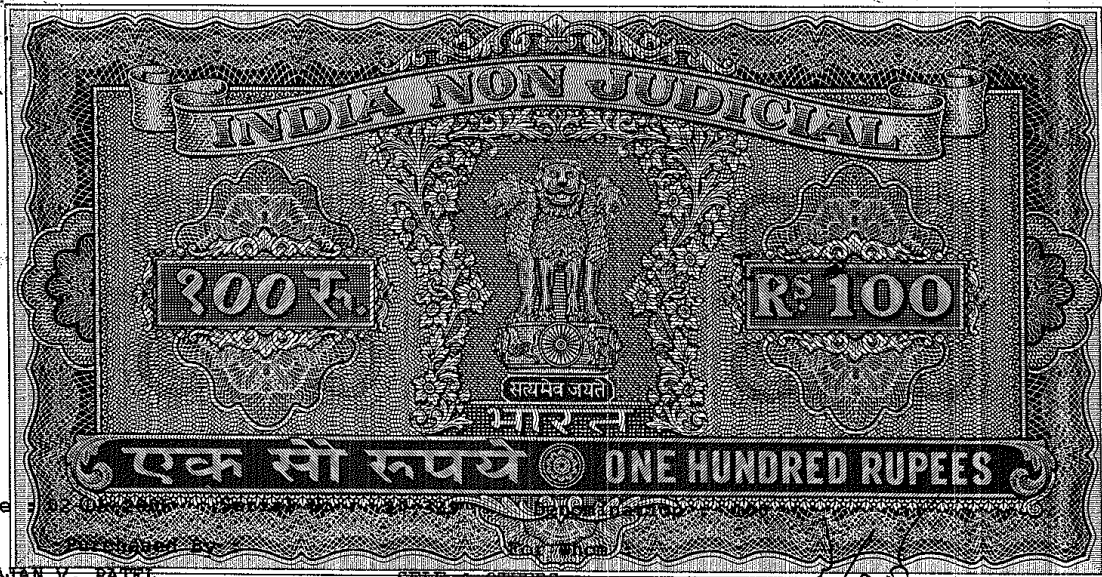


వైపున కము 2005 వ సంవత్సరము.....
.....3219.....వ షిఫ్ట్ వేజు కాగితముల
సంఖ్య.....4.....కాగితముల
వరుస సంఖ్య.....4.....

పద్.వి.సి.స్టాంపు



4902



Date

RAJAN V. PATEL
అంధ్ర ప్రదేశ్ ఆంధ్ర ప్రదేశ్ ANDHRA PRADESH
S/O. VINOD BHAI PATEL
R/O. KUSHAIGUDA.

SELF & OTHERS


505AA 844675
Ex. Officio Stamp Vendor
S.R.O. S. 2A85

S A L E D E E D

THIS DEED OF SALE is made and executed on this the 6th day of may 2005, AT Shamshabad BY:-

1. SRI. JEELA LAXMAIAH S/O LATE. VENKAIAH , Aged about 76 years, occupation : Agriculture ,
2. SRI. JEELA BIKSHAPATHI S/O J.LAXMAIAH ,Aged about 36 years, Occupation: Agriculture,
3. SRI. JEELA RAJU S/O LAXMAIAH ,Aged about 32 years, Occupation: Agriculture,
4. SRI. JEELA ANJALIAH S/O LAXMAIAH, Aged about 28 years, Occupation: Agriculture ,All are resident of Ghansimiyaguda village, Shamshabad Mandal, R.R. District.

(Hereinafter called as "VENDORS" of the first part which term shall mean and include all Their respective heirs, executors, administrators, legal, representatives, nominees and assignees etc.)
Contd..2..



L.T.I of S. Laxmaiah

2.



L.T.I of J. Bikshapathi

3.



L.T.I of J. Raju

4. J. Anjaliah

200
192
పగలు

వసం నెల 6 వయ్య
మాసం 16 తేదీన
సంవత్సరం 1905

శ్రీ J. Lakshminarayana
రిజిస్ట్రేషన్ నెంబరు 1908 లోని సెక్షన్ 32.వి ను
అనుసరించి నామినేషన్ చేసిన ఖాతా గ్రాఫులు మరియు
వేతిముద్రలకొనకా దాఖలుచేసే కుసుము
రూ. 0159

Vide Receipt No. 91/2/05
of SBH SHANSHABAD Branch

నా యిచ్చినట్లు బహుకృత
పను బోలనవేలు



పను బోలనవేలు

X mark of J. Lakshminarayana
S/o Late Venkatesh oee Agri
R/o Ghensamiyaguda (w)
R. K. R. S.



పను బోలనవేలు

X mark of S. B. Keshavathi
S/o J. Lakshminarayana
oee Agri
R/o Ghensamiyaguda R. K. R. S.



పను బోలనవేలు & Answer

X mark of J. Raju
S/o Late Venkatesh
oee Agri
R/o Ghensamiyaguda (w)
R. K. R. S.



S/o Late Venkatesh
oee Agri
R/o Ghensamiyaguda (w)
R. K. R. S.



ఆంధ్ర ప్రదేశ్ ఆంధ్ర ప్రదేశ్ ANDHRA PRADESH
S. No. 17340 Date 21/5/05 No. 100/-
Sold to Rajan v. Patel S/o Vinod Bhai Patel
To Whom For & other Ch. Kushaiguda

05AA 844676
Sub-Registrar
Ex-officio Stamp Vendor
Shamshabad

1/2/1

: IN FAVOUR OF:

- 1. SRI. RAJAN V. PATEL S/O VINOD BHAI PATEL, Aged about 27 years, occupation: Business, R/O Nagarjun Colony, Kushaiguda
- 2. SMT. JIGNASHA V. PATEL W/O VINOD BHAI PATEL, Aged about 50 years, Occupation: House wife, R/o Nagarjun Colony, Kushaiguda.

(Hereinafter called as 'VENDEES' of the second part, which term shall mean and include all their heirs, executants, administrators, legal representatives, nominees and assignees etc.)

Whereas the VENDORS are the sole, and absolute owners of Agriculture land In sy.No.169 admeasuring Ac.5-00 Gts, situated at PEDDA SHAPUR village, Shamshabad Mandal, R. R. District . having vide Pattadar Pass BOOK NO: 11237, Title Deed No. 217406, and Patta No. 67, Respectively, issued by the Mandal Revenue officer of Shamshabad Mandal, R.R. District. having vide Registered Sale deed Doct NO: 463/1979, Regd. at R.O. R.R. Dist.

Whereas the Vendor No.1 is the Pattadar, and Vendor No.2 to 4 are legal heirs of Vendor No.1, they all are signed as a Co-vendors. Contd..3..

L.T.I of J. Lakshmaiah

L.T.I of J. Lakshmaiah

1

L.T.I of J. Lakshmaiah


2

L.T.I of J. Biskshgathi

3

L.T.I of J. Raju

4. J. Anjireddy



Handwritten text in Telugu, including the number 6931 and a signature.

~~Handwritten scribble~~

1. Shri Shri Shivai Lal. Occ. Business. R/o Pedder Shapur village, Shamshabad R.D.

2. Shri Shri. mohammad Hussain. Occ. Agriculture R/o Ghemrinnyaquele @. Shamshabad Mandal, R.D. area.

Handwritten notes and signatures on the left side of the page.




Handwritten signature and notes on the right side of the page.

Faint, mirrored text from the reverse side of the document, appearing as bleed-through.



ఆంధ్ర ప్రదేశ్ ఆంధ్ర ప్రదేశ్ ANDHRA PRADESH
S. No. 1734 Date 2/5/05 Rs. 100/-
Sold to Rajan V. Patel - Sh. Vinod Chai Patel
For Whom Prof. A. S. K. Kannaiguda.

05AA 844677
Sub-Registrar
Ex-officio Stamp Vendor
Shamshabad



11/3/11

WHEREAS the VENDORS are in need of Money for their urgent financial necessities and so have offered and agreed to sell the Dry Agriculture land In sy.No.169 admeasuring Ac.5-00 Gts, situated at PEDDA SHAPUR village ,Shamshabad Mandal, Ranga Reddy District., to the VENDEE for a total sale consideration of Rs.4,30,000/- (Rupees Four lakhs thirty thousand only) and the VENDEES has agreed to purchase the same for said sale consideration .

NOW THIS DEED OF SALE WITNESSETH AS FOLLOWS:

1. THAT in pursuance of the offer given by the VENDOR and acceptance by the VENDORS ,the vendees herein have paid the entire amount of sale consideration of Rs.4,30,000/- (Rupees four lakhs thirty thousand only) to the VENDORS , the receipt of which the VENDORS here by admit and acknowledge. Thus the VENDORS having received the entire amount of sale consideration of Rs.4,30,000/- (Rupees Four lakhs thirty thousand only) from the vendee the VENDORS hereby sell transfer convey grant alienate and assign all that the scheduled property unto and in favour of vendee TO HAVE AND TO HOLD the same absolutely and perpetually with all rights , titles, interests, claims, demands easements, privileges and appurtenances etc.

Contd..4..

1.

L.I. of
J. Laxmaiah

2.

L.I. of
J. Bitshyakti

3.

L.I. of
J. Raju

4. J. Anjaliah



వ పుస్తకం 200 క్ నంబర్ 2005
4831 వ దస్తావేజు కాగితము
కాగితముల
3

చట్. రిజిస్ట్రార్

Endorsement under Section 42 of Act 1908

Doc. No. 4831/05 Dated: 6/5/05

I have by certifying that the proper deficit stamp

duty of Rs. 46000 (Rupees Forty Six

Thousand & five hundred only

has been levied in respect of this Instrument

from Sri. Rajan V Patel

on the basis of the agreed Market value/consi

deration of Rs. 430,000 being higher

the consideration agreed market value.

L.R.O. Shamshabad. Sub-Registrar and collector U/S 11 of INDIAN STAMP ACT

6/5/05

REGISTRATION ENDORSEMENT

An Amount of Rs. 46000 towards

Stamp Duty including Transfer Duty and

Rs. 2155 Towards Registration

Fee was paid by the party Through chakan Receipt

98968 Dt. 2/5/05

Shamshabad Branch

4831/05

assigned the Identification No.

520 J 4831/05

for Scanning

6/5/05

Registering Officer






ఆంధ్ర ప్రదేశ్ ఆంధ్ర ప్రదేశ్ ANDHRA PRADESH
S. No. 17342-2001-15-1001-
Sold to Rajan v. Patel s/o. Vinod Bhai Patel
For Whome... Sayan...
K. Koushaiguderi.

Sub-Registrar 05AA 844678

officio Stamp Vendor
Chamshabad.



//4//

2. That the VENDORS has delivered and handed over the vacant and peaceful an undisturbed physical possession of the schedule property to the vendee with all extrinsic and intrinsic rights, and put the vendee in actual possession of the schedule property.
3. That the VENDORS being the sole and absolute owner and possessors of the schedule property to the vendee and hereby further state that no one else has any kind of claim or title over the same and that the VENDORS has got title over the same and have whole and sole authority to transfer and convey to the vendee.
4. That if the vendee is deprived of whole or any part of the schedule property on account of any defect in title , the VENDORS shall be liable to pay the value of the deprived property from their personal and other property moveable and immoveable.
5. That the VENDORS shall indemnify and keep the vendee indemnified against all losses , damages , costs and other expenses which the later may sustain or incur due to prior claim or defect in the title or any demands , encumbrances, etc., in respect of the schedule property hereby transferred to the vendee.

Contd..5..

1.



L.T.E of
J. Lakshmanab

2.



L.T.E of
J. Bireshepattar

3.



L.T.E of
J. Raju

4.

J. Anandiah



ఆంధ్ర ప్రదేశ్ ఆంధ్ర ప్రదేశ్ ANDHRA PRADESH
 17345 2/5/15 100/-
 Sold to Rajan v. Patel & Vinod & Shai Patel.
 For Whom Secy & other Rb Kurnaguda.

05AA 844679
 Sub-Registrar &
 District Office Stamp Ver
 Channarayana


11511

6. The VENDORS further declare and covenant with the vendees that the VENDORS or their heirs, and successors from today will have no right, title or interest in the said "SCHEDULE PROPERTY" hereby transferred and conveyed to the vendee and the vendee may hold and enjoy the same as absolute owner in any manner they like.
7. The VENDORS hereby covenants and declares that the Schedule property hereby sold is free from all kinds of encumbrances, charges, gift, wills, disputes, litigations liens and mortgages etc., with any person /persons or financial institutions, Banks etc., and the same is not the subject matter of any court attachments or lien.
8. That the VENDORS has paid all the taxes, cess pertaining to the scheduled property upto date to their respective departments and the VENDORS shall be liable to pay the dues if any found in future till the date of registration of sale deed.
9. That the VENDORS hereby undertake to sign and execute any other deed or deeds in favour of vendee herein for more perfectly assuring the title of the vendees and mutation of the Schedule property in the name of vendee.


Contd..6.

1. L.T. 2 B J. Laxmaiah
 2. L.T. 2 B J. Bishupathi
 3. L.T. 2 B J. Raju

4. J. Anjireddy



నష్టకము 200



నష్టకము
వస్త్రావేళి కారితము
కారితము

చంద్రశేఖర్



అట్టి పత్రమును దాని
పాఠమును పఠించి
అట్టి పత్రమును దాని
పాఠమును పఠించి

అట్టి పత్రమును దాని
పాఠమును పఠించి
అట్టి పత్రమును దాని
పాఠమును పఠించి

అట్టి పత్రమును దాని
పాఠమును పఠించి
అట్టి పత్రమును దాని
పాఠమును పఠించి

అట్టి పత్రమును దాని
పాఠమును పఠించి
అట్టి పత్రమును దాని
పాఠమును పఠించి



ఆంధ్ర ప్రదేశ్ ఆంధ్ర ప్రదేశ్ ANDHRA PRADESH
 17344 21515 1007
 Sold to Rajan V. Patel & Vinod Chai Patel
 For Whom Secy & atty Ch. Kushai gurda.

Sub-Registrar 55AA 844680
 Ex-officio Stamp Vender
 Stamp Station
 2AB50


11611


- 10. That the VENDORS are hereby declares that if any suppression of facts found at any future date the parties are liable for payment of deficit duties if any under Sec 27 and 64 of Indian stamp act 1899.
- 11. That the VENDORS are here by declares the transfer of property affected by this document is not in violation of any of the provisions of the Urban Land (Ceiling & Regulations) Act 1976 (central).
- 12. That the VENDORS here by declares that the land affected by this document is not an assigned land as defined in section 2 (1) Act. No.9 of A.P. Assigned lands (Prohibition of Transfer) Act 1977.

DECLARATION:

That the VENDORS hereby declare ,that there are No Mango Trees, Coconut Trees, Betal Leaf Gardens, Orange Groves, or any such other gardens, that there is no mines or quarries of granites or such other valuable stones. That there is no machinery no fishponds etc., in the lands now being transferred. That if any suppression of facts, is noticed at a future date the VENDORS will be liable for prosecution as per law besides payment of deficit stamp duty.


Contd..7..

1. 
 L.T.L of
 J. Laxmaiah

2. 
 L.T.L of
 J. Bichayapatti

3. 
 L.T.L of
 J. Raju

4. *vi. Anandiah*



పునః కమి 200 వ సంవత్సరము
 కట్టిన పత్రము కాగితము
 కాగితముల

చక్రవర్తి



అనుబంధము 2 వాడుకలకు అనుగుణముగా వచ్చిన పత్రములను
 పత్రములను అనుబంధము 2 వాడుకలకు అనుగుణముగా వచ్చిన పత్రములను
 అనుబంధము 2 వాడుకలకు అనుగుణముగా వచ్చిన పత్రములను

అనుబంధము 2 వాడుకలకు అనుగుణముగా వచ్చిన పత్రములను
 అనుబంధము 2 వాడుకలకు అనుగుణముగా వచ్చిన పత్రములను
 అనుబంధము 2 వాడుకలకు అనుగుణముగా వచ్చిన పత్రములను

అనుబంధము 2 వాడుకలకు అనుగుణముగా వచ్చిన పత్రములను
 అనుబంధము 2 వాడుకలకు అనుగుణముగా వచ్చిన పత్రములను
 అనుబంధము 2 వాడుకలకు అనుగుణముగా వచ్చిన పత్రములను

అనుబంధము 2 వాడుకలకు అనుగుణముగా వచ్చిన పత్రములను
 అనుబంధము 2 వాడుకలకు అనుగుణముగా వచ్చిన పత్రములను
 అనుబంధము 2 వాడుకలకు అనుగుణముగా వచ్చిన పత్రములను

100Rs.



ఆంధ్ర ప్రదేశ్ ఆంధ్ర ప్రదేశ్ ANDHRA PRADESH
17-346, 2/5/05 (001)-
Sold to Rajam V. Patel & Uttam Chai Patel
For Whom Saty & others K. K. Kusnaiguda.

05AA 844682
Sub-Registrar
Ex-officio Stamp Vendor
Chennai

11811

BOUNDED AS FOLLOWS

- NORTH** : Remaining portion of Sy.No.169
- SOUTH** : Land of Uma Devi
- EAST** : Land of K.Chenna Veerappa & Others
- WEST** : Land of Jayanthi Lal & Others

IN WITNESS WHEREOF, the VENDORS have signed on this deed sale with their own free will and consent on this day, month and year first above Mentioned.

WITNESSES:

- 1.
- 2.

SIGN. OF THE VENDORS

1. L.T.I of J. Lakshmaiah
2. L.T.I of J. Bichayathi
- 3.
4. L.T.I of J. Raju & Anjulaiah

V E N D E E



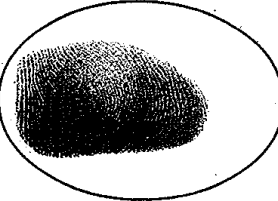

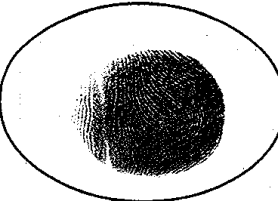





పాతకం 200 ప్ర నంబర్లము
 5031 వ దస్తావేజు కాగితము
 వంపు 2005 కాగితము
 మన వంపు
 (వదా)

వడ్. రిజిస్ట్రార్









(Faint, mostly illegible text, possibly bleed-through or a second page of a document)

**PHOTOGRAPHS AND FINGERPRINTS AS PER SECTION 32A OF
REGISTRATION ACT, 1908.**

S.No.	FINGER PRINT IN BLACK INK (LEFT THUMB)	PASSPORT SIZE PHOTOGRAPH	NAME & PERMANENT POSTAL ADDRESS OF PRESENTANTS/SELLER/BUYER
			<p>GPA HOLDER</p> <p>JEEALA. LAKSHMAIAH</p> <p>S/o. Lat VENKATAH</p> <p>R/o. Ghanseniya gedu</p> <p>Shom Shobad. R.R. (DIST)</p> <p>BUYER</p>
			<p>S. BIKKHARATHI</p> <p>S/o. S. LAKSHMAIAH</p> <p>R/o. Ghanseniya gedu</p> <p>Shom Shobad. R.R. (DIST)</p>
			<p>S. RAJU</p> <p>S/o. LAKSHMAIAH</p> <p>R/o. Ghanseniya gedu</p> <p>Shom Shobad. R.R. (DIST)</p>
			<p>S. ANJIAH</p> <p>S/o. LAKSHMAIAH</p> <p>R/o. Ghanseniya gedu</p> <p>Shom Shobad. R.R. (DIST)</p>

SIGNATURE OF WITNESSES

- 
- 

1. 	2. 
3. 	4. 

1. S. Lakshmaiah
 2. S. Bikkharathi
 3. S. Raju
 4. S. Anjiah





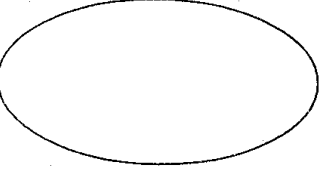
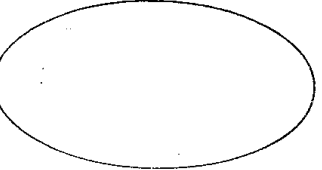
SIGNATURE OF EXECUTANTS'S

శ్రవ పుస్తకము 200 వ సంవత్సరము
కొత్త వ దస్తావేజు కాగితముల
సంఖ్య..... 11 కాగితముల
వరుస సంఖ్య..... 9


ప. వి. శర్మ






**PHOTOGRAPHS AND FINGER PRINTS AS PER SECTION 32A OF
REGISTRATION ACT, 1908.**



Sl.No.	FINGER PRINT IN BLACK INK (LEFT THUMB)	PASSPORT SIZE PHOTOGRAPH BLACK & WHITE	NAME & PERMANENT POSTAL ADDRESS OF PRESENTANT/SELLER/ BUYER
			<u>RAJAN V PATEL</u> <u>S/o Vinod Bhai Patel</u> <u>R/o Negejuma Colony Plot No. 60.</u> <u>Kushaiguda,</u>
			<u>JIGNASHA V. PATEL</u> <u>W/o Vinod Bhai Patel</u> <u>R/o Negejuma Colony Plot No. 60</u> <u>Kushaiguda</u>
		PASSPORT SIZE PHOTO BLACK & WHITE	<hr/> <hr/> <hr/> <hr/> <hr/> <hr/>
		PASSPORT SIZE PHOTO BLACK & WHITE	<hr/> <hr/> <hr/> <hr/> <hr/> <hr/>



SIGNATURE OF WITNESSES :


1. 

2. 

1.   L. S. J. ...

2.   L. S. J. ...

3.   L. S. J. ...

4.  J. Anandiah

SIGNATURE OF THE EXECUTANT'S

ప్రస్తుతము 200 ప్రసవత్యరము

... 4931 ... వ దస్తావేజు కాగితముల

సంఖ్య ... 11 ... కాగితముల

వలస సంఖ్య ... 10

చక్. రిజిస్ట్రార్




REG. PLAN SHOWING THE AGRICULTURAL LAND IN,
SY.NO: 169/PART, SITUATED AT SHAPUR(V), SHAMSHABAD (M),
RANGAREDDY (DIST).

VENDOR'S:- SRI. J. LAXMAIAH, S/O. J. YENKAIAH & SONS.

VENDEE :- SRI. RAJAN V. PATEL S/O VINOD BHAI PATEL

SMT. S JIGNASHA V. PATEL W/O VINOD BHAI PATEL



-:SCALE:-
1"=160'-0"
-:REFERENCE:-
INCLUDED []
EXCLUDED []
-:AREA:-
AC: 05-00 GUNTAS.
OR:- 2.02 HEC.

PLAN.

-:WITNESSES:-

1) [Signature]
2) [Signature]

[Signature]
[Signature]
[Signature]
J. Anjiah

-:VENDOR'S SIGNATURE:-

3345



Date: _____
RAJAN. V. PATEL SELF & OTHERS
ఆంధ్ర ప్రదేశ్ ఆంధ్ర ప్రదేశ్ ANDHRA PRADESH
S/O. VINOD BHAI PATEL
R/O. KUSEAIGUDA.

S05441844683
Ex. Officio Stamp Vendor
S.R.O. _____

S A L E D E E D

430000
Sru
2155
46100
95
48712

THIS DEED OF SALE is made and executed on this the 16th day of May 2005, AT Shamshabad BY:-

1. SMT. GILLA MANEMMA W/O LATE. MEENAIHAH , Aged about 52 years, occupation : House wife ,
2. SRI. GILLA CHANDRAIAH S/O LATE. MEENAIHAH , Aged about 33 years, Occupation: Agriculture,
3. SRI. RAGHU S/O LATE. MEENAIHAH , Aged about 28 years, Occupation: Agriculture,
4. SRI. GILLA SRINIVAS S/O LATE. MEENAIHAH, Aged about 25 years, Occupation: Agriculture ,
5. SRI. GILLA MALLES S/O LATE. MEENAIHAH, Aged about 22 years, Occupation: Agriculture , All are resident of Ghansimiyaguda village, Shamshabad Mandal, R.R. District.

(Hereinafter called as "VENDORS" of the first part which term shall mean and include all Their respective heirs, executors, administrators, legal, representatives, nominees and assignees etc.)


: IN FAVOUR OF:

1. SRI. RAJAN V. PATEL S/O VINOD BHAI PATEL , Aged about 27 years, Occupation : Business , R/o Nagarjun Colony, Kusaiguda

1. 2. వసంతమ్మ 3. రాజు 4. చిన్నమ్మ
(LTI of G. MANEMMA)
5. మల్లెమ్మ

Contd..2..

న పుస్తకము 200 కు నావకృతము
 వ దస్తావేజు కాగితము
 వింక కాగితము
 పుస్తక సంఖ్య



Handwritten signature

శ్రీ G. Manerla
 రిజిస్ట్రేషన్ చట్టము, 1908 లోని సెక్షన్ 32.ఎ ను
 అనుసరించి సమర్పించవలసిన ఫోటో గ్రాఫులు మరియు
 వేలిముద్రలతోనూ దాఖలుచేసే దుస్తుము
 డా 2155 పరిష్కారం.



Vide Receipt No. 2155 of G.M. SHAMSHABAD District

నా యిచ్చినట్లు ఒప్పకావు X mark of G. Manerla
 ఎదురు బొమ్మవేలు



ఎదురు బొమ్మవేలు: వంద్రేయ్య

W/o Late Meerabhi
 occ Housewife
 R/o Ghanshyamguda (W)
 RRMS



S/o Late Meerabhi
 occ AGU

R/o Ghanshyamguda (W)
 RRMS

ఎదురు బొమ్మవేలు: రామ్

S/o Late Meerabhi
 occ AGU

R/o Ghanshyamguda (W)
 RRMS



ఎదురు బొమ్మవేలు: తిమ్మయ్య

S/o Late Meerabhi
 occ AGU

R/o Ghanshyamguda (W)
 RRMS



100Rs.



ఆంధ్ర ప్రదేశ్ ఆంధ్ర ప్రదేశ్ ANDHRA PRADESH

05AA 844684

S. No. 17.742 Date 2/5/05 Rs. 100/-

Sold to Rajan V. Patel to Vinod Bhai Patel

For Whom Sayanatha & Kasnariguda

Sub-Registrar
Official Stamp Ven
Shamshabad



11211

2. SMT. JIGNASHA V. PATEL W/O VINOD BHAI PATEL, Aged about 50 years, Occupation: House wife, R/O Nagarjun colony, Kushaiguda.

(Hereinafter called as 'VENDEES' of the second part, which term shall mean and include all Their heirs, executants, administrators, legal representatives, nominees and assignees etc.)

Whereas the VENDORS are the sole, and absolute owners of Agriculture land In sy.No.169/21, Extent Ac.1-00 Gts, Sy.No.169/22 Extent Ac.1-00 Gts, Sy.No.169/23 Extent Ac.1-00 Gts, Sy.No.169/24, Extent Ac.1-00 Gts, Sy.No.169/25, Extent Ac.1-00 Gts, Total admeasuring Ac.5-00 Gts, situated at PEDDA SHAPUR village, Shamshabad Mandal, R. R. District . having vide Pattadar Pass Book No. 420454, 424280, 424398, 424399, 424397, Title Deed No. 420454, 424280, 424398, 424399, 424397, and Patta No. 923, 924, 926, 925, 927, Respectively, issued by the Mandal Revenue officer of Shamshabad Mandal, R.R.District and having vide Registered Document No.462/1979, Registered at R.O.R.R.District and R.O.R.R.Proceedings No.B/252/2004, Date:10-4-2004.

Handwritten note: 2/5/05


Handwritten note: 2/5/05

Contd..3..

- 1. [Redacted]
- 2. [Handwritten]
- 3. [Handwritten]
- 4. [Handwritten]
- 5. [Handwritten]

(LTI of G. Manemma)

నంబర్ కము 200 నంబర్ కము
 ప దసా వేణ కారికముల
 కారికముల



Handwritten signature

విషయ బొటన్ వేల్డు అట్టెయిన్



State Meena
 oee AGU
 R/o Ghanshyam



- 1) P. Mallayya S/o Mallayya Choudhary
- 2) D. Srinivas R/o Reddy Srinivas
 oee Business

[Faint, mostly illegible text in the middle section of the document]

Handwritten notes and signatures at the bottom left, including the number 16.

Handwritten signature and notes at the bottom right.



ఆంధ్ర ప్రదేశ్ ఆంధ్ర ప్రదేశ్ ANDHRA PRADESH
S. No. 17, 749 Date 21/5/05 Rs. 100/-
Sold to Rajan U. Patel Sh. Vinod Bhairappa
For Whome Self as seller re kushaiguda.

05AA 844685
Sub-Registrar
Office Stamp Vendor
2ABS

1/3/1

WHEREAS the VENDORS are in need of Money for their urgent financial necessities and so have offered and agreed to sell the Dry Agriculture land In sy.No.169/21, 169/22, 169/23, 169/24, 169/25, Total admeasuring Ac.5-00 Gts, situated at PEDDA SHAPUR village, Shanshabad Mandal, Ranga Reddy District., to the VENDEE for a total sale consideration of Rs.4,30,000/- (Rupees Four lakhs thirty thousand only) and the VENDEE has agreed to purchase the same for said sale consideration .


Handwritten signature/initials

NOW THIS DEED OF SALE WITNESSETH AS FOLLOWS:

1. THAT in pursuance of the offer given by the VENDOR and acceptance by the VENDORS, the vendees herein have paid the entire amount of sale consideration of Rs.4,30,000/- (Rupees four lakhs thirty thousand only) to the VENDORS, the receipt of which the VENDORS here by admit and acknowledge. Thus the VENDORS having received the entire amount of sale consideration of Rs.4,30,000/- (Rupees Four lakhs thirty thousand only) from the vendee the VENDORS hereby sell transfer convey grant alienate and assign all that the scheduled property unto and in favour of vendee TO HAVE AND TO HOLD the same absolutely and perpetually with all rights, titles, interests, claims, demands easements, privileges and appurtenances etc.

Contd..4..

1. (LTI of Maramma)
2. వంశీధర్ 3. ధను 4. రమణ 5. రమణ



సంవత్సరము
 ప దినా వేణ కాగితముల
 కాగితముల
 3

వ. శివారావు

Endorsement under Section 42 of Act 1919

Doc. No. 5474/199 Dated: 16/5/05

I have by certify that the proper/deficit stamp

duty of Rs. 46500 (Rupees. Fourty six

Thou and five hundred only

has been levied in respect of this Instrument

from Sri. Rajan V. Patel & other

on the basis of the agreed Market value/consi

deration of Rs. 430000 being higher

the consideration agreed market value.

L.R.O. Shamsabad.

Sub-Registrar
and collector U/S 41 & 41
of INDIAN STAMP ACT

16/5/05

REGISTRATION ENDORSEMENT

An Amount of Rs. 46500 towards

Stamp Duty Including Transfer Duty and

Rs. 255 Towards Registration

Fee was paid by the party. Through challan Receipt

No. 98265 at SBH
Shamsabad Branch

Registered at Doc. No. 5474/199

(10... S.E) of Book 1 and

assigned the Identification No

1520-1

for Recording

16/5/05





ఆంధ్ర ప్రదేశ్ ఆంధ్ర ప్రదేశ్ ANDHRA PRADESH
S. No. 17/156 Date 21/5/15 No. 100/
Sold to Rajan V. Patel & Vinod Chai Patel.
For Whom S. Jay. G. Pillai & Kumaraquda.

05AA 844686
Official Stamp Vendor
Stamp Sheet



114/1

2. That the VENDORS has delivered and handed over the vacant and peaceful an undisturbed physical possession of the schedule property to the vendee with all extrinsic and intrinsic rights, and put the vendee in actual possession of the schedule property.
3. That the VENDORS being the sole and absolute owner and possessors of the schedule property to the vendee and hereby further state that no one else has any kind of claim or title over the same and that the VENDORS has got title over the same and have whole and sole authority to transfer and convey to the vendee.
4. That if the vendee is deprived of whole or any part of the schedule property on account of any defect in title, the VENDORS shall be liable to pay the value of the deprived property from their personal and other property moveable and immoveable.
5. That the VENDORS shall indemnify and keep the vendee indemnified against all losses, damages, costs and other expenses which the later may sustain or incur due to prior claim or defect in the title or any demands, encumbrances, etc., in respect of the schedule property hereby transferred to the vendee.


1. 2. చంద్రారెడ్డి 3. శాన్ Contd..5.. 4. శ్రీనివాస్ 5. ఎల్.కె.ఎస్.
(LTI శ్రీనివాస్)

ప పుస్తకము 200

సంవత్సరము

వ దస్తావేజు కాగితములు

కాగితముల



చక్. ఎ. బాబు



అది అన్ని విధములు దిద్దు కొనబడినది. అది అన్ని విధములు దిద్దు కొనబడినది. అది అన్ని విధములు దిద్దు కొనబడినది.

అందువల్ల అది అన్ని విధములు దిద్దు కొనబడినది. అది అన్ని విధములు దిద్దు కొనబడినది. అది అన్ని విధములు దిద్దు కొనబడినది.


అది అన్ని విధములు దిద్దు కొనబడినది. అది అన్ని విధములు దిద్దు కొనబడినది. అది అన్ని విధములు దిద్దు కొనబడినది.

అది అన్ని విధములు దిద్దు కొనబడినది. అది అన్ని విధములు దిద్దు కొనబడినది. అది అన్ని విధములు దిద్దు కొనబడినది.



ఆంధ్ర ప్రదేశ్ ఆంధ్ర ప్రదేశ్ ANDHRA PRADESH
S. No. 1714/2, Date 21/5/15, No. 100/-
Sold to Kajan V. Patel, Sh. Vinod Shai Patel.
For Witness Saty A. Patil, K. Kurnaikudela.

05AA 844687
Sub-Registrar &
Office Stamp Ven
Channabobal



11511

- 6. The VENDORS further declare and convenent with the vendees that the VENDORS or their heirs, and successors from today will have no right, title or interest in the said "SCHEDULE PROPERTY" hereby transferred and conveyed to the vendee and the vendee may hold and enjoy the same as absolute owner in any manner they like.
- 7. The VENDORS hereby covenants and declares that the Schedule property hereby sold is free from all kinds of encumbrances, charges, gift, wills, disputes, litigations liens and mortgages etc., with any person /persons or financial institutions, Banks etc., and the same is not the subject matter of any court attachments or lien.
- 8. That the VENDORS has paid all the taxes, cess pertaining to the scheduled property upto date to their respective departments and the VENDORS shall be liable to pay the dues if any found in future till the date of registration of sale deed.
- 9. That the VENDORS hereby undertake to sign and execute any other deed or deeds in favour of vendee herein for more perfectly assuring the title of the vendees and mutation of the Schedule property in the name of vendee.

Contd..6..

1. 2. చిరంజీవి 3. రావు 4. శ్రీనివాస 5. తల్లిపాటి


(LTI & manemma)

తే. పను కము 200

ప సంచత్పరము

ప దసావేళా కాగితముల

కాగితముల



ప. స. రి. డి. డి. డి.



Faint, illegible text, likely bleed-through from the reverse side of the page.

Faint, illegible text, likely bleed-through from the reverse side of the page.

Faint, illegible text, likely bleed-through from the reverse side of the page.

Faint, illegible text, likely bleed-through from the reverse side of the page.



ఆంధ్ర ప్రదేశ్ ఆంధ్ర ప్రదేశ్ ANDHRA PRADESH
 S. No. 17/467 Date 2/5/15 Rs. 100/-
 Sold to Rajan V. Patel vs Vinod Chai Patel
 For Whom Sayan Kumar K. Kurnaikonda

05AA 844688

Sub-Registrar &
 Office Stamp Ven
 Sankhachal



11611

10. That the VENDORS are hereby declares that if any suppression of facts found at any future date the parties are liable for payment of deficit duties if any under Sec 27 and 64 of Indian stamp act 1899.
11. That the VENDORS are here by declares the transfer of property affected by this document is not in violation of any of the provisions of the Urban Land (Ceiling & Regulations) Act 1976 (central).
12. That the VENDORS here by declares that the land affected by this document is not an assigned land as defined in section 2 (1) Act. No.9 of A.P. Assigned lands (Prohibition of Transfer) Act 1977.

DECLARATION:

That the VENDORS hereby declare ,that there are No Mango Trees, Coconut Trees, Betal Leaf Gardens, Orange Groves, or any such other gardens, that there is no mines or quarries of granites or such other valuable stones. That there is no machinery no fishponds etc., in the lands now being transferred. That if any suppression of facts, is noticed at a future date the VENDORS will be liable for prosecution as per law besides payment of deficit stamp duty.

Contd..7..

1. [Redacted]
2. వంతులపేరికి
3. రిజిస్ట్రార్
4. దినిని 5 అకరాలకు

(LTI of manemam)

200
 సవత్పరము
 ప దస్తావేజు కాగితము
 కాగితము
 6

చ.వి.స్వామి



This document is a copy of the original document which is being submitted to you for your information and for the purpose of the law. It is not a certified copy and it is not intended to be used as evidence in any court of law. It is a copy of the original document which is being submitted to you for your information and for the purpose of the law. It is not a certified copy and it is not intended to be used as evidence in any court of law.



ఆంధ్ర ప్రదేశ్, ఆంధ్ర ప్రదేశ్ ANDHRA PRADESH
 s. No. 1742 Date 2/5/05 Rs. 100/-
 Sold to Rajan V. Patel Sh. Vinod Chai Patel.
 For Whom Smt. S. S. S. K. K. K. K.

Sub-Registrar & 05AA 844689

officio Stamp Vendor
 Shamshabad.



11711

STATEMENT Regarding the Market Value of the property filed Under Rule 3 of Andhra Pradesh prevention of Under Valuation instrument Rule-1975.

WE hereby declare and state to the best of my knowledge and belief that the Market Value of the property entered as follows:

Sl.No.	Place	Sy.No.	Area	Value per Acre	Total value
1.	Pedda Shapur	169/21	1-00	86,000/-	4,30,000/-
2.	VILLAGE	169/22	1-00		
3.	"	169/23	1-00		
4.	"	169/24	1-00		
5.	"	169/25	1-00		
Total			Ac.5-00 Gts,		


500000

SCHEDULE OF THE PROPERTY:

ALL THAT the Agriculture land In sy.No.169/21, Extent Ac.1-00 Gts, Sy.No.169/22, Extent Ac.1-00 Gts, Sy.No.169/23, Extent Ac.1-00 Gts, Sy.No.169/24, Extent Ac.1-00 Gts, Sy.No.169/25, Extent Ac.1-00 Gts, Total admeasuring Ac.5-00 Gts, situated at PEDDA SHAPUR village, Shamshabad Mandal, Ranga Reddy District., Under Grampanchayat Pedda shapur. Village. Contd..8..

1. [Fingerprint]
2. వంశీధర్
3. ఠాకు
4. ఆనంద్ 5. అక్షయ్

(LTI of manemmu)



వంశపత్రము.....

వ దస్తావేజు కౌగితముల

కౌగితముల

క. శి. శ్రీ. శ్రీ. శ్రీ.



Sub-Registrar, ShanShabad, H.A. District, Hyderabad.

Sub-Registrar, ShanShabad, H.A. District, Hyderabad.

Sub-Registrar, ShanShabad, H.A. District, Hyderabad.



ఆంధ్ర ప్రదేశ్ ఆంధ్ర ప్రదేశ్ ANDHRA PRADESH
 S. No. 17454 Date 21/05/05 Rs. 100/-
 Sold to Rajan V. Patel & Vinod shai patel.
 for Whome Sany & others re. kushaiguda.

Sub-Registrar & office Stamp Ven. Channabada.
 05AA 844690
 2AB58

11811

BOUNDED AS FOLLOWS

- NORTH** : Land Of P.Narayana & Sons
- SOUTH** : Land of J.Laxmaiah
- EAST** : Land of K.Chenna Veerappa & Others
- WEST** : Land of Jayanthi Lal & Others


IN WITNESS WHEREOF, the VENDORS have signed on this deed sale with their own free will and consent on this day, month and year first above Mentioned.

WITNESSES:

1. P. Narayan
2. [Signature]

SIGN. OF THE VENDORS

1. [Signature] (LTI of manemamta)
2. [Signature]
3. [Signature]
4. [Signature]
5. [Signature]



ప్రతిపత్నము.....

వ దస్తావేజు కాగితముల

కాగితముల









జ.వి.స్వామి



శాసనసభ, హైదరాబాద్, 1954

శాసనసభ, హైదరాబాద్, 1954


**PHOTOGRAPHS AND FINGERPRINTS AS PER SECTION 32A OF
REGISTRATION ACT, 1908.**

S.No.	FINGER PRINT IN BLACK INK (LEFT THUMB)	PASSPORT SIZE PHOTOGRAPH	NAME & PERMANENT POSTAL ADDRESS OF PRESENTANTS/SELLER/BUYER
			<p>GPA HOLDER</p> <p>GILLA. MANEMMA</p> <p>w/o. Late MEENATAH</p> <p>B/D. Ghanseniya gedu</p> <p>Shanabhadra P.R. DIST</p>
			<p>BUYER</p> <p>G. CHANDBAH</p> <p>S/o. Late MEENATAH</p> <p>B/D. Ghanseniya gedu</p> <p>Shanabhadra P.R. DIST</p>
			<p>G. RAGHU</p> <p>S/o. Late MEENATAH</p> <p>B/D. Ghanseniya gedu</p> <p>Shanabhadra P.R. DIST</p>
			<p>G. SRINIVAS</p> <p>S/o. Late MEENATAH</p> <p>B/D. Ghanseniya gedu</p> <p>Shanabhadra P.R. DIST</p>

SIGNATURE OF WITNESSES

1. P. [Signature]

2. [Signature]

1.  2. వంశీకృష్ణ 3. రామ్

(LTI of Ghanseniya) 4. గోవిందన్ 5. శ్రీకృష్ణ







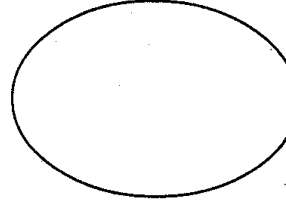

SIGNATURE OF EXECUTANTS'S

నా ప్రకారము 200 రూపాయల వలసము
..... వ దస్తావేజు కాగితముల
సంఖ్య..... కాగితముల
వలస సంఖ్య 9

చక్. రిజిస్ట్రార్



**PHOTOGRAPHS AND FINGERPRINTS AS PER SECTION 32A OF
REGISTRATION ACT, 1908.**

S.No.	FINGER PRINT IN BLACK INK (LEFT THUMB)	PASSPORT SIZE PHOTOGRAPH	NAME & PERMANENT POSTAL ADDRESS OF PRESENTANTS/SELLER/BUYER
			GPA HOLDER <i>Girish Matted S. Late</i> <i>Mehar</i>
			BUYER <i>RAJAN.V PATEL</i> <i>S/O Vinod Bhai Patel</i> <i>Kushaiguda</i>
			<i>Tigmasha V. Patel</i> <i>S/O Vinod Bhai Patel</i> <i>Kushaiguda</i>
			

SIGNATURE OF WITNESSES

- P. N. [Signature]*
- [Signature]*

1 Rajan V. Patel.

2 [Signature] via [Signature] 22/6

SIGNATURE OF EXECUTANTS'S

న పున కము 200 ప్రకవత్పరము
కొట్టెన ప దస్తావేజు కాగితముల
నంబు..... కాగితముల
కరుణ పంబు 10

వక్ విశిష్టాక్షరము

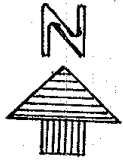
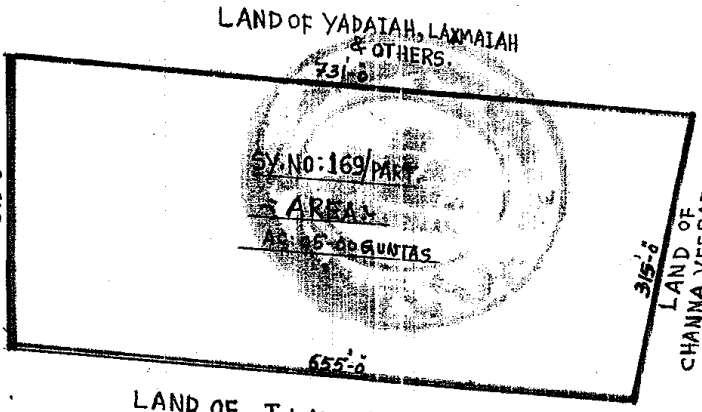


REG. PLAN SHOWING THE AGRICULTURAL LAND IN,
SY.NO:169/PART, SITUATED AT SHAPUR(V), SHAMSHABAD(M),
RANGAREDDY(DIST).

VENDOR'S :- SRI. G. CHANDRAIAH, s/o. G. MEENALIAH (LATE) & BROTHERS.

VENDEE : 1) SRI. RAJAN V. PATEL s/o. VINOD BHAJ PATEL
2) SMT. JIGNASHA V. PATEL w/o. VINOD BHAJ PATEL.

LAND OF JAYANTHI LAL & OTHERS.
315'-0"



-: SCALE :-
1" = 160'-0"
-: REFERENCE :-
INCLUDED _____
EXCLUDED _____
-: AREA :-
AC: 05-00 GUNTAS.
OR: - 2.02 HEC.

PLAN.

-: WITNESSES :-

1) P. [Signature]
2) [Signature]

1. [Fingerprint] (LTI of [Name])
2. [Signature] 3. [Signature]
4. [Signature] 5. [Signature]

-: VENDOR'S SIGNATURES :-

MAP PLAN SHOWING THE AGRICULTURAL LAND IN
EXTENSION SITUATED AT SHAMSHABAD

202
44
44



SCALE
1:1000
REFERENCE
INCLUDED
EXCLUDED
AREA
AC 03-00-00-00
OR - S. 03-11-01

AGRICULTURAL LAND

LAND OF SHAMSHABAD

PLAN

202
44
44

VENDOR'S SIGNATURE

PROCEEDINGS OF THE TAHSILDAR SHAMSHABAD MANDAL
RANGA REDDY DISTRICT

Present : O.J. Madhu, M.Com, L.L.M.

Pro. No. D/ 486 /2008

Date: 28-11 -2008

Sub:- R.O.R. District - Shamshabad Mandal
Peddashapur Village - Sy.No 169
Extent Ac. 5-00 Acquisition of right
by purchase through Regd. Sale deed - Mutation granted -
Orders - Issued.

Ref :- 1. A/o Rajam Patel s/o Vinod Bhai Patel.
Through A.P. Online, / E.Seva ID dated : 14-10-2008
2. Tahsildar, Shamshabad Notice Dated : 15-10-2008.

-00-

ORDER:

Sri / Smt. Rajam V. Patel s/o Vinod Bhai Patel & others
R/o Hyderguda has / have filed application for incorporating his /
their name against the Sy.No 169 Extent Ac. 5-00
situated in Peddashapur village, shamshabad Mandal, Through A.P.
Online / E.Seva.

On verification of documents filed by the petitioner. The petitioner has /
have purchased the land from Jeella Lakshmaiah s/o late Venkaiah
through a registered no 4831/2005 Dt 6-5-2005
registered at Shamshabad.

Accordingly, a Notice in Form - VIII of the R.O.R. Act was issued calling
for filing of claims and objections by persons having any interest over these lands
within the stipulated period of (45) days and published by the village Revenue
Officer concerned on Notice Board of respective, Grampanchayat. In response to
the above notice no objections were received within the period. Further the village
Revenue officer has reported that the purchasers is in the possession of the subject
lands.

Therefore, it is hereby ordered to incorporate the name of the following
purchaser in the revenue records of Peddashapur village while
deleting the name of seller from the record.

Survey Number	Extent	Name of the person to be deleted from the		Name of the Persons to be Incorporated in the record
		Khatha No.	Name of the Person	
169	<u>5-00</u>	67	<u>Jeella Lakshmaiah</u>	1) Sri. Rajam V. Patel
	<u>5-00</u>		<u>s/o late Venkaiah</u>	<u>s/o Vinod Bhai Patel</u>
			/	2) Smt. Jignasha V. Patel
				<u>s/o Vinod Bhai Patel.</u>

TAHSILDAR
SHAMSHABAD MANDAL
RANGA REDDY DISTRICT

To,
The Individuals.
Copy to the VRO of Peddashapur village for implementation &
with a direction to prepare the P.P.Bs & Title deeds if the petitioner is in the
possession of the subject lands.

PROCEEDINGS OF THE TAHSILDAR SHAMSHABAD MANDAL
RANGA REDDI DISTRICT

Present : O.J. Madhu, M.Com, L.L.M.

Pro. No. D/ 1485 /2008

Date: 28.11 - 2008

Sub:- R.O.R. Act 1971, District of Shamshabad Mandal
Peddashapur Village Sy.No 169/23, 169/22, 169/23, 169/24, 169/25
Extent Ac. 5-00 Acquisition of right
by purchase through Regd. Sale deed - Mutation granted -
Orders - Issued.

Ref:- 1. A/o Rajan V. Patel & Vinod Bhai Patel & others
Through A.P. Online, / E.Seva ID dated : 14-10-2008
2. Tahsildar, Shamshabad Notice Dated : 15-10-2008

-o0o-

ORDER:

Sri / Smt. Rajan V. Patel & Vinod Bhai Patel & others
R/o Hyderabad has / have filed application for incorporating his /
their name against the Sy.No 169/23, 169/22, 169/23 Extent Ac. 5-00
situated in Peddashapur village, shamshabad Mandal, Through A.P.
Online / E.Seva.

On verification of documents filed by the petitioner. The petitioner has /
have purchased the land from Teela Maneramma @ late Meenaiiah
through a registered no 5474/2005 Dt 16-5-2005
registered at Shamshabad.

Accordingly, a Notice in Form - VIII of the R.O.R. Act was issued calling
for filing of claims and objections by persons having any interest over these lands
within the stipulated period of (45) days and published by the village Revenue
Officer concerned on Notice Board of respective, Grampanchayat. In response to
the above notice no objections were received within the period. Further the village
Revenue officer has reported that the purchasers is in the possession of the subject
lands.

Therefore, it is hereby ordered to incorporate the name of the following
purchaser in the revenue records of Peddashapur village while
deleting the name of seller from the record.

Survey Number	Extent	Name of the person to be deleted from the		Name of the Persons to be Incorporated in the record
		Khatha No.	Name of the Person	
169/23	1-00	923	1) Gilla Maneramma @ late Meenaiiah	1) Sri. Rajan V. Patel
169/22	1-00	924	2) Gilla Chandraiah	2) Sri. Vinod Bhai Patel
169/23	1-00	925	3) Sri. Raghur	2) Smt. Gignasha V. Patel
169/24	1-00	926	4) Gilla Srinivas	2) Vinod Bhai Patel.
169/25	1-00	927	5) Gilla Mallesh	
	5-00		All are sons of late Meenaiiah	


TAHSILDAR

SHAMSHABAD MANDAL

To,
The Individuals.
Copy to the VRO of Peddashapur village for implementation &
with a direction to prepare the P.P.Bs & Title deeds if the petitioner is in the
possession of the subject lands.

4624/1919

750Rs.



S.No. 2184 Date 2.3.79 Rs. 750/-
 Sold to L. Rajender Nath s/o Lokeshwar
 For whom Jilla Meeenaiyah s/o Jangaiah
 JOINT SUB-REGISTRAR,
 R. O. HYDERABAD,
 Public Office Stamp Vendor

S A L E D E E D

THIS DEED OF SALE is made and executed on this the 12th day of March 1979, at Hyderabad City BY:-

1. SHRI. JEEVELA SON OF GAZZIYA, aged about 55 years, Occupation Agriculturist.
2. SHRI. LOKIYA SON OF GAZZIYA, aged about 50 years, Occupation Agriculturist.
3. SHRI. KESIYA SON OF GAZZIYA, aged about 48 years, Occupation Agriculturist, all are residing at Pedda Shahapur Village, Taluk West, District Ranga Reddy, hereinafter called "THE VENDORS" of the One Part;


In Favour Of

SHRI. JILLA MEEENAIYAH SON OF JANGAIAH, aged about 40 years, Occupation Agriculturist, Resident of Ghansimiya Guda Village, Taluk West, District Ranga Reddy, hereinafter called "THE VENDEE" of the Other Part;

Whereas the Vendors herein are the sole and absolute owners and peaceful possessor of Dry Agricultural Land, bearing S.No.169, total admeasuring 14 Acres, out of which the Vendors have agreed and offered to sell 5 Acres or 2.00 Hectors, S.No.169, situated at

contd. 2/-
 1. L To of Kesiyah
 2. L To of Lokiyah
 3. L To of Jeevela


No. 102 of 1979 of book I
Containing 11 Sheets.



Presented in the office of the Sub Registrar
of Hyderabad west and a fee of Rs. 9/-

paid between the hours of 3 and 4 PM on 12th day of March 1979 at
Chalgaon M.S.E. by X. mark of Jeepla

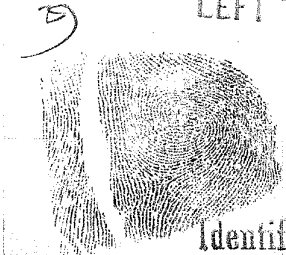
Execution Admitted by.
LEFT THUMB



LEFT THUMB



LEFT THUMB



Identified by.

X. mark of Jeepla s/o Traggiya
Agriculture R/o N. No. 3-15 Shapur
Village, T.P. And West

X. mark of Korkia s/o Traggiya
Agriculture R/o N. No. 3-15, Shapur
Village, T.P. And West

X. mark of Kesiga s/o Traggiya
Agriculture R/o N. No. 3-15, Shapur
Village, T.P. And West

1) X. mark of ... s/o Malhank, Agriculture R/o
Shapur Village, T.P. And West

2) Local G. Dashrath ... s/o Pedda Salakh
Accepted Agri A No. 2-52 ...

Dated 12th March 1979
at Chalgaon M.S.E.

SUB REGISTRAR



s.No 2185 - 12.3.79 - 100/-

Sold to..... *Shri. Rajender Nath s/ Lakshmi*

For whom..... *Sr. M. conraiah s/ Tongarah*

JOINT STAMPS
20, HYDERABAD.
Office Stamp Vendor

-----2-----

Pedda Shahapur Village, Taluk West, District Ranga Reddy more fully described in the schedule to the Vendee for a total sale consideration of Rs.2,500/- (Rupees Two thousands and five hundred only) and the vendee has agreed to purchase the same.

In pursuance of the said sale consideration of Rs.2,500/- (Rupees two thousands and five hundred only) the vendors have already received the full amount of consideration from the vendee, the vendors do hereby admits and acknowledge the receipt of the said sum and also delivered the possession to the vendee, "TO HAVE AND TO HOLD" the same absolutely forever;

The land affected by the document is not the assigned land as defined in Section (2) (1) Act.No.9/1977.

That the rights, titles, interest, are hereby transferred and subsist and the vendors have powers to sell the same.

Whereas the schedule of property is free from all encumbrances, charges, sale, gift, mortgages and court attachments etc;

That the Vendors further covenant with the vendee that if the vendee is deprived of whole or any part on account of any defect in the Vendors title, the vendors shall compensate the


contd.3/-

of 19 ... of book

Contain. (4) Sheets.

2nd Sheet


Sub-Registrar. 123.M



Registered as No. 462 of 1979/80 SE

of book 1 Volume 246 Pages 956/97

Dated, 16th March 1979/80



vendee against the same.

According to the market value fixed by the government in that area, it comes to Rs.8500/-Rupees eight thousands and five hundred only and the vendee has paid the stamp duty accordingly.

This document has been executed on two non judicial stamp papers and one plain paper worth of Rs.850/-only.

Schedule Of The Property.

A l l that Dry Agricultural Land bearing S.No.169, admeasuring 5 Acres or 2.00 Hectors, situated at Pedda Shahapur Vill. Taluk West, District Ranga Reddy, is under the Grampanchayat Pedda Shahapur, is also known as "SIVAR ANCHOO CHALKA", is bounded as:-

North:-Remaining Portion of S.No.169.

South:-Land of Yalgani Enkaiah.

East:-S.No.169 of Portion of Jeela Laxmaiah.

West:-S.No.168.

In witness whereof the Vendors have signed this deed of sale with their own free will and consent on this day month and year first above Written.

Witnesses.

1. *[Handwritten signature]*

2. *[Handwritten signature]*

Vendor No. 1.

[Handwritten signature]

Vendor No. 2.

[Handwritten signature]

Vendor No. 3.

[Handwritten signature]


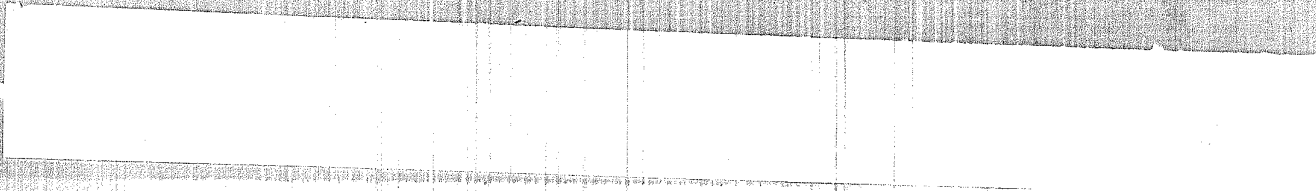


INVESTIGATION OF DEEDS

Contains 4 sheets.

3rd sheet.

[Handwritten signature]

Sub-Registrar.





29
26

S.No. 182-12-3-79 750/-
Sold to: *Bajendrarath s/ Lakshwaraswami*
For whom: *Yen Laxmaiah s/ Yonkaiah*
REGISTERED
R. O. HYDERABAD
Office Stamp Ver

S A L E D E E D

This Deed Of Sale is made and executed on this the 12th day of March 1979, at Hyderabad city BY:-

1. SHRI. JEEVELA SON OF GAZZIYA, aged about 55 years, Occupation Agriculturist.
2. SHRI. LOKIYA SON OF GAZZIYA, aged about 50 years, Occupation Agriculturist.
3. SHRI. KESIYA SON OF GAZZIYA, aged about 48 years, Occupation Agriculturist, all are residing at Pedda Shahapur Village, Taluk West, District Ranga Reddy, hereinafter called "THE VENDORS" of the One Part;

In Favour Of

SHRI. JEEELA LAXMAIAH SON OF YENKALIAH, aged about 50 years, Occupation Agriculturist, Resident of Ghansimiya Guda Village, Taluk West, District Ranga Reddy, hereinafter called "THE VENDEE" of the Other Part;

Whereas the Vendors herein are the sole and absolute owners and peaceful possessOr of Dry Agricultural Land, bearing S.No. 169 total admeasuring 14 Acres, out of which the Vendors have agreed and offered to sell 5 Acres or 2.00 Hectors. S.No. 169, situated at

contd. 2/-

3

L.T. J. Kesiger



2

L.T. J. Lokya

L.T. J.

Jeevela

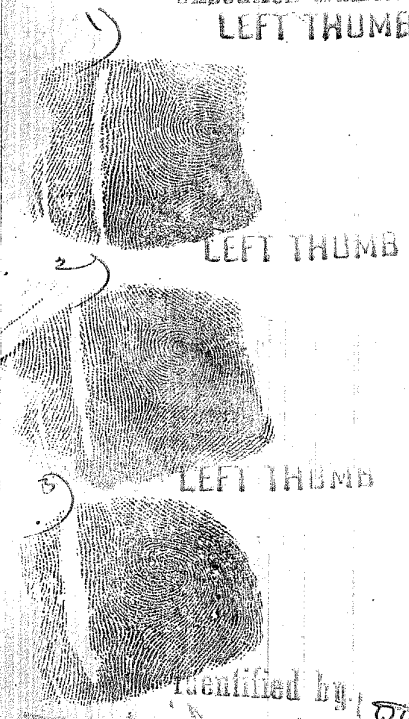
No. 45 of 1979 of book
Contain. (4) Sheets.
1st Sheet



Presented in the office of the Sub Registrar
of Hyderabad west with a fee of Rs. 92

paid between the hours of 3:00 PM to 12th day of March 1979/21st
Wholly in S.E. by X. mark of Jeevela

Execution Admitted by
LEFT THUMB



X. mark of Jeevela s/o Trappa
Agriculture R/o H.No. 3-15, Shyamn
Village, Tq. Hind West

X. mark of Mahiya s/o Trappa
Agriculture R/o H.No. 3-15 Shyamn
Village, Tq. Hind West

X. mark of Kesava s/o Trappa
Agriculture R/o H.No. 3-15 Shyamn
Village, Tq. Hind West

Identified by:

1) [Signature] s/o Mallik, Agriculture R/o
Shyamn Village, Tq. Hind West
2) [Signature] - G. Dashrath Ramkrishna Raju Konda Ale Reddy
H No. 2-52 Sahayra West Naga Reddy

Dated 12th March 1979
21st day of March 1979

[Signature]
SUB REGISTRAR

30



2183. 12.3.79/100/-
 Sd/- *Rajewarath S / Lakshwarath S*
 For whom..... *Jella Ramnath S / Yankarath - Y. G.*
 R. O. HYDERABAD
 Ex-Officio Stamp Vendor

Pedda Shahapur Village, Taluk West, District Ranga Reddy more fully described in the schedule to the Vendee for a total sale consideration of Rs.2,500/-Rupees two thousands and five hundred only and the vendee has agreed to purchase the same.

In pursuance of the said sale consideration of Rs.2,500/-Rupees two thousands and five hundred only, the Vendors have already received the full amount of consideration from the vendee, the vendors do hereby admits and acknowledge the receipt of the said sum and also delivered the possession to the vendee, "TO HAVE AND TO HOLD" the same absolutely forever;

The land affected by the document is not the assigned land as defined in Section (2) (1) Act.No.9/1977.

That the rights, titles, interest, are hereby transferred and subsist and the Vendors have powers to sell the same.


Whereas the schedule of property is free from all encumbrances, charges, sale, gift, mortgages and court attachments etc;

That the Vendors further covenant with the vendee that if the vendee is deprived of whole or any part on account of any defect in the Vendors title, the vendors shall compensate the vendee against the same.

contd.3/-


Part 19. of book
4
2nd

Sub-Registrar
1234



Registered as No. 463 of 1979/1900SE
of book E Volume 234 Pages 368 to 370
Dated, 16th March 1979 / 25th Phalgun 1900SE

Sub-Registrar



38

3

According to the market value fixed by the government in that area, it comes to Rs.8500/-Rupees eight thousands and five hundred only and the vendee has paid the stamp duty accordingly.

This document has been executed on two non judicial stamp papers and one plain paper worth of Rs.850/-only.

Schedule Of The Property.

All that Dry Agricultural Land, bearing S.No.169, admeasuring 5 Acres or 2.00 Hectors, situated at Pedda Shahapur Village, Taluk West, District Ranga Reddy, is under the Grampanchayat Pedda Shahapur is also known as "SIVAR ANCHOO CHALKA", is bounded as follows:-

North:-Remaining Portion of S.No.169.

South:-Land of Yalgani Enkaiah.

East:-S.No.170.

West:-Portion of Jilla Meenaiah S.No.169.

In witness whereof the vendors have signed this deed of Sale with their own free will and consent on this day month and year first above written.

Witnesses.

1. *[Handwritten signature]*

2. *[Handwritten signature]*

L.T. of Jeeva
Vendor.No.1.

Vendor.No.2.
L.T. of Lakshya

Vendor.No.3.
L.T. of Kalyan

Car... of boat
Sheets.

3824



REG-REGISTER

3.2



పద్మశాస్త్రి 2007-08

అడంగల్/పహణి

గ్రామ లెక్కనెం. 3

పాలము నారి అనుభవము

సర్వ మరియు సెటిల్ మెంట్ బండ్ బస్తు

హక్కుల రికార్డు

కేండ్ల నంబర్	విస్తీర్ణము			యోజనాది / రెవెన్యూ / సర్వే నంబర్	చిట్ట	ఇంకా కనీ / సర్వే / ఇంకా కనీ / సర్వే	సర్టిఫైడ్ సర్వే	(సర్టిఫైడ్ సర్వే) ఇంకా కనీ	ఇంకా కనీ / సర్వే / ఇంకా కనీ / సర్వే	సర్టిఫైడ్ సర్వే	సర్టిఫైడ్ సర్వే	సర్టిఫైడ్ సర్వే	సర్టిఫైడ్ సర్వే	సర్టిఫైడ్ సర్వే
	సర్టిఫైడ్ సర్వే	(సర్టిఫైడ్ సర్వే) ఇంకా కనీ	ఇంకా కనీ / సర్వే / ఇంకా కనీ / సర్వే											
1	2	3	4	5	6	7	8	9	10	11	12	13	14	15
169/బి	2-20	2-20	—	2-20	మల్లు	4-0	మల్లు	—	—	—	రాజన్ వి. పటేల్ 9/ ఎనార్ బాయి పటేల్	రాజన్ వి. పటేల్	2-20	రాజన్ వి. పటేల్ D/1485/08 dt-28-11-08
169/బి	2-20	—	—	2-20		2-75		—	—	—	రాజన్ వి. పటేల్ 9/ ఎనార్ బాయి పటేల్	రాజన్ వి. పటేల్	2-20	రాజన్ వి. పటేల్ D/1486/08 dt-28-11-08
											2007-08 పహణి కులాంబ అసలు చూసి నల్ల వ్రాసి బిట్టెనది.			

సర్టిఫైడ్ సర్వే
అనుభవము
అడంగల్/పహణి

అడంగల్ / పహాణి 2007-08

గ్రామ లెక్క నెం. 3

పాలము నారి అనుభవము

సర్వే మరియు సెటిల్ మెంట్ బండ్ బస్సు

హక్కుల రికార్డు

1	2	విస్తీర్ణము			6	7	8	9	10	11	భాతా దారు / పట్టాదారు పేరు	అనుభవదారు పేరు	14	15
		గ్రామీణీకరణ కొట్	(గ్రామీణీకరణ కొట్) గ్రామీణీకరణ కొట్	గ్రామీణీకరణ కొట్										
169/10	2-20	—	—	2-20	14-00	పెటె	బిజ్జెట్ సా వి. పటేల్ 5% చిన్నారు బయ పటేల్	బిజ్జెట్ సా వి. పటేల్ 5% చిన్నారు బయ పటేల్	బిజ్జెట్ సా వి. పటేల్	బిజ్జెట్ సా వి. పటేల్	బిజ్జెట్ సా వి. పటేల్	2-20	15	
169/32	2-20	—	—	2-20	2-75	11	బిజ్జెట్ సా వి. పటేల్ 5% చిన్నారు బయ పటేల్	బిజ్జెట్ సా వి. పటేల్ 5% చిన్నారు బయ పటేల్	2007-08 పహాణి ప్రకారం అసలు చూసి సగత్రాని ఇచ్చాడని	బిజ్జెట్ సా వి. పటేల్	బిజ్జెట్ సా వి. పటేల్	2-20	15	

పద్ధతి 2007-08

పాలనా నావి అనుభవము

అడంగల్/పహాణి

గ్రామ లెక్కనెం. 3

సర్వే మరియు సెటిల్ మెంట్ బండ్ బస్సు

హక్కుల రికార్డు

1	2	విస్తీర్ణము			6	7	8	9	10	11	అనుభవదారు పేరు	14	15
		3	4	5									
169/బి	2-20	—	2-20	ముఖ్య	4-0	ముఖ్య	—	—	—	—	రాజన్ వి. పటేల్	2-20	Tamara P/1486/08 dt-28-11-08
169/బి	2-20	—	2-20		2-75		—	—	—	—	రాజన్ వి. పటేల్	2-20	Tamara P/1486/08 dt-28-11-08
											2007-08 పహాణి ప్రకారం అసలు చూడండి నల్ల వారి ఇళ్ల నేనవి.		

Handwritten signature and stamp:
 గ్రామ పంచాయతీ అధికారి
 పాపంపల్లి గ్రామపంచాయతీ
 గ్రామపంచాయతీ కార్యాలయం
 పాపంపల్లి గ్రామం

ఆంధ్రప్రదేశ్ ప్రభుత్వం
పట్టాదారు పాసు పుస్తకం



పట్టా నెం.
1100



వ్యవసాయదారుని ఫోటో
(దీనిని మండల రెవిన్యూ అధికారి
పునఃపరిచి, ముద్ర వేయాలి)

1. వ్యవసాయదారుని పేరు, తండ్రి / భర్త పేరు, చిరునామా : శబీన్ వి. పటేల్, S/o విశ్వ బాయి పటేల్
2. షెడ్యూలు కులం / షెడ్యూలు తెగ లేదా వెనుకబడిన తరగతికి చెంది ఉన్నారా ? : O.C
3. భూములు ఉన్న గ్రామం పేరు : పెద్దేశంపురం
4. రెవిన్యూ మండలం : సంఖ్యబాద్
5. రెవిన్యూ డివిజను : చిత్తూరు
6. జిల్లా : రంగారెడ్డి
7. కొలి నమోదు చేసిన తేదీ

(Handwritten signature)

(Handwritten signature)

వ్యవసాయదారుని సంతకం గ్రామ సహాయకుని మండల రెవిన్యూ అధికారి సంతకం,
లేదా బొటన వ్రేలి ముద్ర సంతకం కార్యదర్శి ముద్ర, తేదీ.

★★★ ఇచ్చట యజమానికే చెప్పిన భూమి యాజయాన్యపు హక్కు
పత్రము ఉన్న పట్టానంబరు వ్రాయాలి.

I. శ్రీ/శ్రీమతి/కుమారి శ్రీ రజినీ వి. పబ్లిక్ కలెజియోస్ బాబు

పబ్లిక్

గారు స్వయంగా సాగుచేయు మరియు కాలుదార్లకు తాకట్టుదారులకు ఇచ్చిన భూమి వివరాలు

వరుస సంఖ్య	సర్వేనెంబరు, సబ్-డివిజను నెంబరు	వర్గీకరణ	విస్తీర్ణం	పన్ను/ సెన్సులు రూ. వై
		మాగాణి/ మెట్ట/ఆరుతడి	ఎకరాలు-సెంట్లు ఎకరాలు-గుంటలు	
1	2	3	4	5
1	169/ఇ1	మెట్ట	0 - 20	
2	169/ఇ2	మెట్ట	0 - 20	
3	169/ఇ3	మెట్ట	0 - 20	
4	169/ఇ4	మెట్ట	0 - 20	
5	169/ఇ5	మెట్ట	0 - 20	
			2 - 20	
6	169	మెట్ట	2 - 20	
			5 - 0	

హక్కు స్వభావం యజమాని/ కొలుదారు/ తాకట్టుదారు	సొంతమైన భూమిని సాగుచేస్తున్న కొలుదారు/ తాకట్టుదారు, ఎవరి భూమిరి కొలు తీసుకొన్నారో ఆ పట్టాదారు పేరు	మండల రెవిన్యూ అధికారి (లేదా) నిర్ణీత అధికారి సంతకం	విశేషాలు
6	7	8	9
యజమాని	స్వయం	శ్రీమతి	Tahs Pano D/1485/2008 dt. 28-11-08
" "	" "	}	20
" "	" "		20
" "	" "		20
" "	" "		20
" "	" "		20
		శ్రీమతి	Tahs Pano D/1486/2008 dt. 28-11-08

ఆంధ్రప్రదేశ్ ప్రభుత్వం
పట్టాదారు పాసు పుస్తకం

పట్టా నెం.
1101



వ్యవసాయదారుని ఫోటో
(డీనిని మండల రెవిన్యూ అధికారి
ధృవపరిచి, ముద్ర వేయాలి)

1. వ్యవసాయదారుని పేరు,
తండ్రి / భర్త పేరు, చిరునామా
2. షెడ్యూలు కులం / షెడ్యూలు తెగ
లేదా వెనుకబడిన తరగతికి చెంది
ఉన్నారా ?
3. భూములు ఉన్న గ్రామం పేరు
4. రెవిన్యూ మండలం
5. రెవిన్యూ డివిజను
6. జిల్లా
7. తొలి నమోదు చేసిన తేదీ

శ్రీమతి జి. జి. సావి పటేల్
ఎ/0 వినోద్ బాయి పటేల్

: 0.C

: పెద్దపాపూర్

: సంఖ్యోద్

: చాపల్

: రంగారెడ్డి

వ్యవసాయదారుని సంతకం గ్రామ సహాయకుని మండల రెవిన్యూ అధికారి సంతకం,
లేదా బొటన వ్రేలి ముద్ర సంతకం కార్యాలయ ముద్ర, తేదీ.

★★★ ఇచ్చట యజమానికేచిన భూమి యాజయాస్యపు హక్కు
పత్రము ఉన్న పట్టానంబరు వ్రాయాలి.

I. శ్రీ/శ్రీమతి/కుమారి... గౌరవిత బిడ్డల సా V. పత్రం ౪/౨

వరుస సంఖ్య	సర్వేనెంబరు, సబ్-డివిజను నెంబరు	వర్గీకరణ	విస్తీర్ణం	పన్ను/ సెన్సులు రూ. పై
		మాగాణి/ మెట్ట/అరుతడి	ఎకరాలు-సెంట్లు ఎకరాలు-గుంటలు	
1	2	3	4	5
1	169/21	మెట్ట	0-20	
2	169/22	" 1	0-20	
3	169/23	" "	0-20	
4	169/24	" "	0-20	
5	169/25	" "	0-20	
			2-20	
6	169/1	మెట్ట	2-20 3-00 చే	
			5-00	

వివరాల పత్రం

గారు స్వయంగా సాగుచేయు మరియు కాలుదారులకు తాకట్టుదారులకు ఇచ్చిన భూమి వివరాలు

హక్కు స్వభావం యజమాని/ కొలుదారు/ తాకట్టుదారు	సొంతమైన భూమిని సాగుచేస్తున్న కొలుదారు/ తాకట్టుదారు, ఎవరి భూమిరి కొలు తీసుకొన్నారో ఆ పట్టాదారు పేరు	మండల రెవిన్యూ అధికారి (లేదా) నిర్ణీత అధికారి సంతకం	విశేషాంశాలు
6	7	8	9
యజమాని	స్వంత		1485/2008 dt. 28-11-08
" "	" "		20
" "	" "		20
" "	" "		20
" "	" "		20
" "	" "		20
" "	" "		1486/2008 dt. 28-11-08

ఆంధ్రప్రదేశ్ ప్రభుత్వం

భూమి యాజమాన్యపు భాగ్యశాఖ

542369

పట్టా నెం.
1100



(డివిని మండల రెవిన్యూ అధికారి
ధృవపరిచి, ముద్ర. వేయాలి)

1. పట్టా దారు పేరు,
తండ్రి / భర్త పేరు, చిరునామా
2. షెడ్యూలు కులం / షెడ్యూలు తెగ
లేదా వెనుకబడిన తరగతికి చెంది
ఉన్నారా. ?
3. భూములు ఉన్న గ్రామం పేరు
4. రెవిన్యూ మండలం
5. రెవిన్యూ డివిజన్
6. జిల్లా
7. తొలి నమోదు చేసిన తేదీ

రజీన్ వి. పటేల్
శ్రీనివాస్ బాయి పటేల్

O.C

పెద్దవోపురం
గుంటూరు
చేకెళ్ళి

రంగారెడ్డి

పట్టాదారుని సంతకం
లేదా బొటన వ్రేలి ముద్ర

గ్రామ సహాయకుని
సంతకం

ముండల రెవిన్యూ అధికారి సంతకం,
కార్యాలయ ముద్ర, తేదీ.

Special Grade Dy. Collector &
Revenue Divisional Officer
Chevella Division, R.R. Dist.

వరుస సంఖ్య	నర్సే నెంబరు, సబ్-డివిజను నెంబరు	విస్తీర్ణము		వర్గీకరణ	ఏ విధంగా సంక్రమించింది	భూమి హక్కుల రికార్డు ప్రకారం రిజిస్టరు గాని రుజుాధికారాలు ఏదైనా ఉంటే వాటి వివరాలు
		ఎ-నెం.	ఎ-గుం			
1	2	3	4	5	6	
1	169/21	0-20	వెల్లు	కొనుగోలు	తేవు	
2	169/22	0-20	వెల్లు	కొనుగోలు		
3	169/23	0-20	వెల్లు			
4	169/24	0-20	వెల్లు			
5	169/25	0-20 2-20	వెల్లు			
6	169	2-20 5-0	వెల్లు			

2

మండల రెవిన్యూ అధికారి సంతకం, ముద్ర	మౌలిక నిలువ రిజిస్టరు ప్రకారం ఎకరం రేటు	గత 13 సంవత్సరాలకు సంబంధించిన రిజిస్టరు అయిన రుజుాధికారాల వివరాలు పత్రం నెంబరు	సబ్ రిజిస్ట్రార్ సంతకం ముద్ర	విశేషాలు
7	8	9	10	11
శుభ్ర				Tahs Procno D/1485/2008 dt-28-11-2008
శుభ్ర				— 20 —
శుభ్ర				— 20 —
శుభ్ర				— 20 —
శుభ్ర				Tahs Procno D/1486/2008 dt-28-11-08
<p>తహశీల్దార్ శంషాబాద్ మండలం రంగారెడ్డి జిల్లా</p>				

542370

ఆంధ్రప్రదేశ్ ప్రభుత్వం
భూమి యాజమాన్యపు హక్కు పత్రము

పట్టా నెం.
110



(దీనిని మండల రెవిన్యూ అధికారి

దృవపరిచి, ముద్ర వేయాలి)

1. పట్టా దారు పేరు, తండ్రి / భర్త పేరు, చిరునామా
2. షెడ్యూలు కులం / షెడ్యూలు తెగ లేదా వెనుకబడిన తరగతికి చెంది ఉన్నారా ?
3. భూములు ఉన్న గ్రామం పేరు
4. రెవిన్యూ మండలం
5. రెవిన్యూ డివిజన్
6. జిల్లా
7. తొలి సమోరు చేసిన తేదీ

శ్రీమతి జిజ్ఞాసావి. పటేల్
w/ బి.నాథ్ బాయి పటేల్

O.C

పెద్దపాపూర్

రంపాబోవ

చేకెళ్ళి

రంగారెడ్డి

పట్టాదారుని సంతకం గ్రామ సహాయకుని సంతకం మండల రెవిన్యూ అధికారి సంతకం,
లేదా బొటన వ్రేలి ముద్ర సంతకం రంపాబోవ ముయ్యదం తేదీ.
రంగారెడ్డి జిల్లా

Special Grade Dy. Collector &
Revenue Divisional Officer
Chevella Division, R.R. Dist.

వరుస సంఖ్య	సర్కి నెంబరు, సబ్-డివిజను నెంబరు	విస్తీర్ణము		వర్గీకరణ	ఏ విధంగా సంక్రమించింది	భూమి హక్కుల రికార్డు ప్రకారం రిజిస్టరు గాని దుబాధిబారాలు ఏదైనా ఉంటే వాటి వివరాలు
		ఎ-సెం.	ఎ-గుం.			
1	169/21	0-20		మెల్లు	కొవ్వనూరు	వేపు
2	169/22	0-20		మెల్లు	1	4
3	169/23	0-20		మెల్లు	4	4
4	169/24	0-20		మెల్లు	4	4
5	169/25	0-20		మెల్లు	4	11
		2-20				
6	169	2-20		మెల్లు	2	4
		5-0				

మండల రెవెన్యూ అధికారి సంతకం, ముద్ర	చౌకీక విలువ రిజిస్టరు ప్రకారం ఎకరం రేటు	గత 13 సంవత్సరాలకు సంబంధించిన రిజిస్టరు అయిన రుబాధిబారాల వివరాలు పత్రం నెంబరు	నవ రిజిస్ట్రార్ సంతకం ముద్ర	వివేచనాలు
7	8	9	10	11
				Tabo Proeno D/1485/2008 dt 28-11-08
కనకశిల్పార్ కుమార్తె మండలం కలెక్టర్ కార్యాలయం				20
				20
				20
కనకశిల్పార్ కుమార్తె మండలం కలెక్టర్ కార్యాలయం				Tabo Proeno D/1486/2008 dt 28-11-08

SCANNED

Ac No: 286/12



ఆంధ్రప్రదేశ్ ఆంధ్ర ప్రదేశ్ ANDHRA PRADESH

S.No. 35605 - 2 AUG 2012 Rs. 100/-

Sold to: M. Srinivas S/o. Late. Lingalakshmi Sec.
For Whom: JMK GEC Realtors Pvt Ltd. Sec.

AU 055299
AMEER
LICENSED STAMP VENDOR
L.No. 15-14-008/2009 R.P.No. 15-14-001/2012
H.No. 155, KURMALGUDA (M),
SARGODHANAGAR (M), R.R. DIST.-500 C. 7.
Cell: 9396335092

SALE DEED

This Sale Deed is made and executed on this the ¹⁵14 day of August 2012 at Shamshabad by:

1. SHRI RAJAN V. PATEL S/o. Shri. Vinod Bhai Patel aged about 34 years, Occupation: Business, R/o. Nagarjun Colony, Kushaiguda, Hyderabad.
2. SMT. JIGNASHA V. PATEL W/o. Shri. Vinod Bhai Patel aged about 57 years, Occupation: House wife, R/o. Nagarjun Colony, Kushaiguda, Hyderabad.

(Hereinafter jointly referred to as "VENDORS" and separately as Vendor No. 1 and Vendor No. 2 which term shall mean and include all their heirs, executors, administrators, legal representatives, nominees and assignees etc.)

IN FAVOUR OF

JMK GEC REALTORS PVT LTD a Private Limited Company having its registered office at 5-2-223, Gokul Building, Distillery Road, Secunderabad -500 003, A.P represented by its Director Shri. Sharad J. Kadakia S/o. Late. Shri. Jayantilal M. Kadakia aged about 52 years, Occupation: Business, resident of 5-2-223, Gokul Building, Distillery Road, Secunderabad -500 003 (Hereinafter called to as "VENDEE" which term shall mean and include all their heirs, executors, administrators, legal representatives, nominees and assignees etc.)


x Rajan V. Patel.

x జిగ్నాషా వ. పి. పటేల్

పన్నకం సంవత్సరం దస్తావేజు నెం. P203 2552

ప్రజాబంధింట్టు దఖలు పరిచిన కారితముల సంఖ్యం 15

ఈ కారితపు సంఖ్యం /



ENDORSEMENT

Certified That The Following Amounts Have Been Paid In Respect Of The Documents

VALUE OF DOCT. (MV/Consideration) Rs. 250000/-

- I. STAMP DUTY:
 - 1. In the shape of stamp papers Rs. 100/-
 - 2. In the shape of challan Rs. 199900/- (U.S. 41 of I.S. Act.1899)
- No: _____ Date: _____
- 3. In the shape of cash Rs. _____ (U.S. 41 of I.S. Act.1899)
- 4. Adjustment of stamp duty Rs. _____ (U.S. 41 of I.S. Act.1899, if any)

- II. REGISTRATION FEES:
 - 1. In the shape of challan Rs. 12500/-
 - 2. In the shape of cash Rs. _____
- III. USER CHARGES:
 - 1. In the shape of challan Rs. 100/-
 - 2. In the shape of cash Rs. _____

TOTAL Rs. 212600/-

DD No. 17/589
Bank: H.O.F.C.
Branch - Shamshabad
Date 13/5/12

Name Rajam V. Patel
 S/o, W/o, D/o Vinod Bhai Patel
 Age: 34 OCC: Business
 R/o Nagarjuna Colony, K.V. Shrivastava, And

Name Jignasha V. Patel
 S/o, W/o, D/o Vinod Bhai Patel
 Age: 57 OCC: Housewife
 R/o Nagarjuna Colony, K.V. Shrivastava, And


Name Jeyanthi Patel
 S/o, W/o, D/o Bhargava B. Patel
 Age: 35 OCC: Business
 R/o 1-8-215/26, Park Avenue - Colony, P.O. Road, Serikad-3


SUB-REGISTRAR SHAMSHABAD R. R. Dist. (West)

20.12 వ సం. దస్తావేజు నెం. 14 తేది
 19.34 వ శా.శ. 2010 మాసం 23 తేది
 పగలు 3 మరియు 4 గంటల మధ్య

శంషాబాద్ సబ్ రిజిస్ట్రార్ కార్యాలయములో
 శ్రీ/శ్రీమతి Rajam V. Patel
 రిజిస్ట్రేషన్ చట్టము 1908 లోని సెక్షన్ 32-ఎ ను
 అనుసరించి సమర్పించవలసిన ఫోటోగ్రాఫులు మరియు
 వేలిముద్రలతో సహా దాఖలు చేసి రుసుము రూ. 12500/-
 చలాను ద్వారా చెల్లించినారు

త్రాసి ఇచ్చినట్లు ఒప్పుకొన్నది Rajam v. Patel

1) ఎడమ ప్రొటన వ్రేలు

 2) ఎడమ ప్రొటన వ్రేలు

నియాపించినది


Name G. K. ANA K. K. K.
 S/o, W/o, D/o G. S. U. B. B. B.
 Age: 52 OCC: Business
 R/o SRT-243, Jambhavanthi Nagar, R.T.C. Road, Hyd-26

20.12 వ సం. దస్తావేజు నెం. 14 వ తేది
 1934 వ శా.శ. 2010 మాసం 23 వ తేది

- A. The **VENDORS** are the sole and absolute owners and peaceful possessors of the dry agriculture land admeasuring Ac.5.00 gts forming a part of Survey No 169 situated at Pedda Shapur Village, Shamshabad Mandal, Ranga Reddy District. The **VENDORS** have purchased the same from Smt. Gilla Manemma, Shri. Gilla Chandraiah, Shri. Gilla Raghu, Shri. Gilla Srinivas and Shri. Gilla Mallesh through a registered Sale Deed bearing document No. 5474/2005 dated 16.05.2005, registered at S.R.O, Shamshabad, Ranga Reddy District.
- B. The **VENDORS** have got mutated the above said land in their favour in revenue records vide proceedings No.D/1485/2008 dated 28.11.2008. Accordingly pattadar passbook and title books were issued by the Tahshidar, Shamshabad Mandal, Ranga Reddy District in favour of the **VENDORS** as mentioned below.

S. No	Name	Sy. No	Extent of land	Patta pass book No	Title book No
1	Shri. Rajan V. Patel	169, 169/A1, A2, A3, A4 & A5	Ac.5-00 gts	1100 & 542369	542369
2	Smt. Jignasha V. Patel	169, 169/A1, A2, A3, A4 & A5	Ac. 5-00 gts	1101 & 542370	542370

- C. Whereas the **VENDORS** agrees to sell the Dry Agricultural Land Ac.5-00 gts bearing Survey No. 169 situated at Pedda Shapur Village, Shamshabad Mandal, Ranga Reddy District to the **VENDEE** hereinafter referred to as "Scheduled Land" and given in detail in the Schedule attached hereunder.
- D. The **VENDEE** has agreed to purchase the Scheduled Land from the **VENDORS** for a total sale consideration of **Rs. 25,00,000/-** (Rupees Twenty Five Lakhs only).

NOW THIS DEED OF SALE WITNESSETH AS FOLLOWS:-

1. THAT in pursuance of the offer given by the **VENDORS** the **VENDEE** herein have paid the entire amount of sale consideration of **Rs. 25,00,000/-** (Rupees Twenty five lakhs only) to the **VENDORS** in a mode and manner given below and the receipt of which hereby admitted and acknowledged by the **VENDORS**.
- a) Rs. 5,00,000/- (Rupees Five Lakhs only) by way cheque bearing No. 569324 dated 24.04.2012 drawn on HDFC Bank, S. D. Road, Secunderabad infavour of **VENDOR No.1**

Rajan V. Patel.


12/2/2011 G. P. Patel

..... పుస్తకం సంవత్సరం దస్తావేజు నెం. (P 203) 2552
ప్రజంటెంటు దఫలు పరిచిన కాగితముల సంఖ్యం 15
ఈ కాగితపు సంఖ్యం 2

[Signature]
సబ్-రిజిస్ట్రార్

Registered as Document No. 2552 of
2012 of Book 1 on 17 Day of August
2012, 26 day of Shraavan 1934
SE And Assigned The Identification Number
2552/2012 For Scanning

[Signature]
SUB-REGISTRAR
SHAMSHABAD



- b) Rs. 5,00,000/- (Rupees Five Lakhs only) by way cheque bearing No.569337 dated 30.05.2012 drawn on HDFC Bank, S. D. Road, Secunderabad infavour of **VENDOR No.2.**
- c) Rs. 5,00,000/- (Rupees Five Lakhs only) by way cheque bearing No.569328 dated 04.05.2012 drawn on HDFC Bank, S. D. Road, Secunderabad infavour of **VENDOR No.1**
- d) Rs. 5,00,000/- (Rupees Five Lakhs only) by way cheque bearing No. 569346 dated 11.06.2012 drawn on HDFC Bank, S. D. Road, Secunderabad infavour of **VENDOR No.2.**
- e) Rs. 2,50,000/- (Rupees Two Lakhs and Fifty Thousand only) by way cheque bearing No.569253 dated 21.06.2012 drawn on HDFC Bank, S. D. Road, Secunderabad infavour of **VENDOR No.1**
- f) Rs. 2,50,000/- (Rupees Two Lakhs and Fifty Thousand only) by way cheque bearing No.569255 dated 21.06.2012 drawn on HDFC Bank, S. D. Road, Secunderabad infavour of **VENDOR No.2.**
2. Thus the **VENDORS** having received the entire sale consideration of **Rs.25,00,000/-** (Rupees Twenty five lakhs only) from the **VENDEE** the **VENDORS** hereby sell transfer convey grant alienate and assign all the Scheduled Property unto and in favour of **VENDEE TO HAVE AND TO HOLD** the same absolutely and perpetually with all rights, titles, interest, claims, demands easements, privileges and appurtenances etc.,
3. That the **VENDORS** have delivered and handed over the vacant peaceful an undisturbed physical possession of 'Scheduled Land' to the **VENDEE** with all easement right of access, extrinsic and intrinsic rights, and put the **VENDEE** in actual possession of the Schedule Land.
4. That the **VENDORS** being the sole and absolute owner and possessors of the Schedule Land to the **VENDEE** and hereby further state that no one else has any kind of claim or title over the same and that the **VENDORS** have got title over same and have whole and sole authority to transfer and convey to the **VENDEE**.
5. That if the **VENDEE** is deprived of whole or any part of the Scheduled Land on account of any defect in the title the **VENDORS** shall be liable to pay the value of the deprived property from their personal and other property moveable and immoveable.
6. That the **VENDORS** shall indemnify and keep the **VENDEE** indemnified against all losses, damages, costs and other expenses which the later may sustain or incur due to prior claim or defect in the title or any demands, encumbrances etc in respect of the Scheduled Land hereby transferred to the **VENDEE**.

✓ *Rajan.v. Patel.*


✓ *By 27/12/11 to 14/12/11*

పుస్తకం సంవత్సరం దస్తావేజు నెం. P 203/2552

ప్రజాబంధు దఫలు పరిచిన కాగితముల సంఖ్యం 15

ఈ కాగితపు సంఖ్యం 3

సబ్-రిజిస్ట్రార్



7. That the **VENDORS** further declare and covenant with the **VENDEE** that the **VENDORS** or heirs and successors from today will have no right, title or interest in the Scheduled Land hereby transferred and conveyed to the **VENDEE** and the **VENDEE** may hold and enjoy the same absolute owner in any manner they like.
8. The **VENDORS** hereby covenant and declares that the Scheduled Land hereby sold is free from all kinds of encumbrances, charges, gifts, wills disputes, litigations, liens and mortgages etc., with any person / persons or financial institutions, banks etc., and the same is not the subject matter of any court attachments or lien.
9. That the **VENDORS** have paid all the taxes, cess, pertaining to Scheduled Land payable upto date to their respective departments and the **VENDORS** shall be liable to pay the dues if any found in future till the date of registration of sale deed.
10. The **VENDORS** hereby undertake to sign, verify and execute any other deeds or deeds in favour of the herein for more perfectly assuring the title of the **VENDEE** and mutation of the 'Scheduled Land' unto and **VENDEE** in the concerned departments in the name of **VENDEE**.
11. That the **VENDORS** hereby declares that if any suppression of facts found at any future date parties are liable for payment of deficit duties if any under sec 27 and 64 of Indian stamp act 1899.
12. That the **VENDORS** hereby declare the transfer of property affected by this document is not in violation of any of the provisions of the Urban Land (Ceiling & Regulations) Act 1976 (central).
13. That the **VENDORS** hereby declares that the land affected by this document is not an assigned land as defined in section 2 (1) Act no. 9 of A.P. Assigned lands (Prohibition of Transfers) Act 19 of 1977.
14. The market value of the property is Rs. 5,00,000/- per Acre, thus the total value comes to Rs. 25,00,000/- (Rupees Twenty Five Lakhs only).

DECLARATION

That the **VENDORS** hereby declare that there are no mango trees, coconut trees, betel leaf gardens, orange groves or any such other gardens; that there are no mines or quarries of granites or such other valuable stones. That there is no machinery, no fish ponds etc. in the lands now being transferred. That if any suppressions of facts is noticed at a future date, the **VENDORS** will be liable for prosecution as per law besides payment of deficit stamp duty.


STATEMENT regarding the Market value of the property filed Rule 3 of Andhra Pradesh prevention of Under valuation instrument Rule 1975.

✶ *Rajam v. Patel.*

✶ 192131 5014214

...పుస్తకం సంవత్సరం గ్రహించే నెం. P 203 2552
ప్రజంబింటు దఖలు పరిచిన తారీఖుల సంఖ్యం 15
ఈ కాగితపు సంఖ్యం 4

సబ్-రిజిస్ట్రార్



We hereby declare and state to the best of my knowledge and belief that the Market value of the property entered as follows:

Sl. No. Value	Place	Sy. No.	Area Ac - gts	Value per Acre	Total
1.	Pedda Shapur Village,	169/21	1-00	5,00,000/-	25,00,000/-
2.	-do-	169/22	1-00		
3	-do-	169/23	1-00		
4	-do-	169/24	1-00		
5	-do-	169/25	1-00		

			Total Ac. 5-00 Gts.		


SCHEDULE OF THE AGRICULTURAL LAND


ALL THAT the Agriculture land forming a part of Sy. No. 169/21 Extent Ac.1-00 gts, 169/22 Extent Ac.1-00 gts, 169/23Ac.1-00 gts, 169/24 Extent Ac.1-00 gts, 169/25 Extent Ac. 1-00 gts total admeasuring Ac. 5-00 Gts situated at PEDDA SHAPUR Village, Shamshabad Mandal, Ranga Reddy District. Under the Grampanchayat Pedda Shapur village, marked in plan attached herein and bounded as follows:

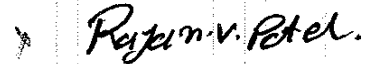
NORTH	: Land of P. Narayana & sons
SOUTH	: Land of J. Laxmaiah
EAST	: Land of K. Chenna Veerappa & others
WEST	: Land belongs Shri. Jayantilal & Others.

IN WITNESS WHEREOF the VENDORS has signed on this sale deed with her own free will and consent on this day, the month and year first above mentioned.

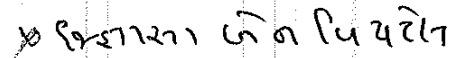
WITNESSES:

1. 

2. 



VENDOR No.1




VENDOR No.2

2 వుస్తకం 2012 సంవత్సరం దస్తావేజు నెం. P203 2532







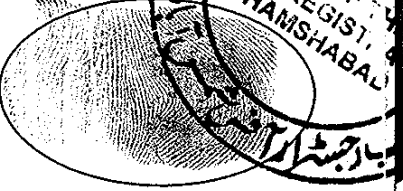

ప్రజంటించు దఖలు పరిచిన తాగితిమిల సంఖ్యం 15

ఈ తాగితపు సంఖ్యం 5

సబ్-రిజిస్ట్రార్



**PHOTOGRAPHS AND FINGER PRINTS AS PER SECTION 32A OF
REGISTRATION ACT, 1908.**

SL.NO.	FINGER PRINT IN BLACK (LEFT THUMB)	PASSPORT SIZE PHOTOGRAPH BLACK & WHITE	NAME & PERMANENT POSTAL ADDRESS OF PRESENTANT / SELLER / BUYER
			VENDORS: 1. SHRI. RAJAN V. PATEL S/O. SHRI. VINOD BHAI PATEL R/O. NAGARJUN COLONY KUSHAIGUDA HYDERABAD. 2. SMT. JIGNASHA V. PATEL W/O. SHRI. VINOD BHAI PATEL R/O. NAGARJUN COLONY KUSHAIGUDA HYDERABAD
			
			BUYER: M/s. JMK GEC REALTORS PVT. LTD., HAVING ITS REGISTERED OFFICE AT # 5-2-223. 'GOKUL', 3 RD FLOOR DISTILLERY ROAD, HYDERBASTI OPP: ANDHRA BANK, SECUNDERABAD - 003 REPRESENTED BY ITS DIRECTOR MR. SHARAD J. KADAKIA S/O. LATE JAYANTILAL M. KADAKIA
			


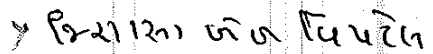
SIGNATURE OF WITNESSES:


1. 

2. 

I stand herewith my photograph(s) and finger prints in the form prescribed, through my representative, Mr. K. Prabhakar Reddy, as I cannot appear personally before the Registering Officer in the Office of Sub-Registrar of Assurances, ~~223~~ Ranga Reddy District, Shamshabad, S.Ra.,


SIGNATURE OF THE REPRESENTATIVE

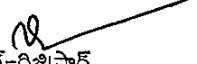


SIGNATURE OF EXECUTANTS



SIGNATURE(S) OF BUYER(S)

2 వున్నకం 202 సంవత్సరం దస్తావేజు నెం. P 203 2552

ప్రజంటెటు దఖలు పరిచిన కాగితముల సంఖ్యం 15.....

ఈ కాగితపు సంఖ్యం 6.....


సబ్-రిజిస్ట్రార్



REGISTRATION PLAN SHOWING

AGRICULTURE LAND FORMING A PART OF

IN SURVEY NO. 169/2 1, 169/2 2, 169/2 3, 169/2 4 & 169/2 5

Situated at,

PEDDA SHAPUR VILLAGE, SHAMSHABAD

Mandal, R.R. Dist.

VENDOR: 1. SHRI. RAJAN V. PATEL, SON OF SHRI. VIINOD BHAI PATEL

2. SHRI. JIGNASHA V. PATEL, WIFE OF SHRI. VIINOD BHAI PATEL


BUYER: M/s. JMK GEC REALTORS PVT. LT., REPRESENTED BY ITS DIRECTOR

SHRI. SHARAD J. KADAKIA, SON OF LATE JAYANTILAL M. KADAKIA

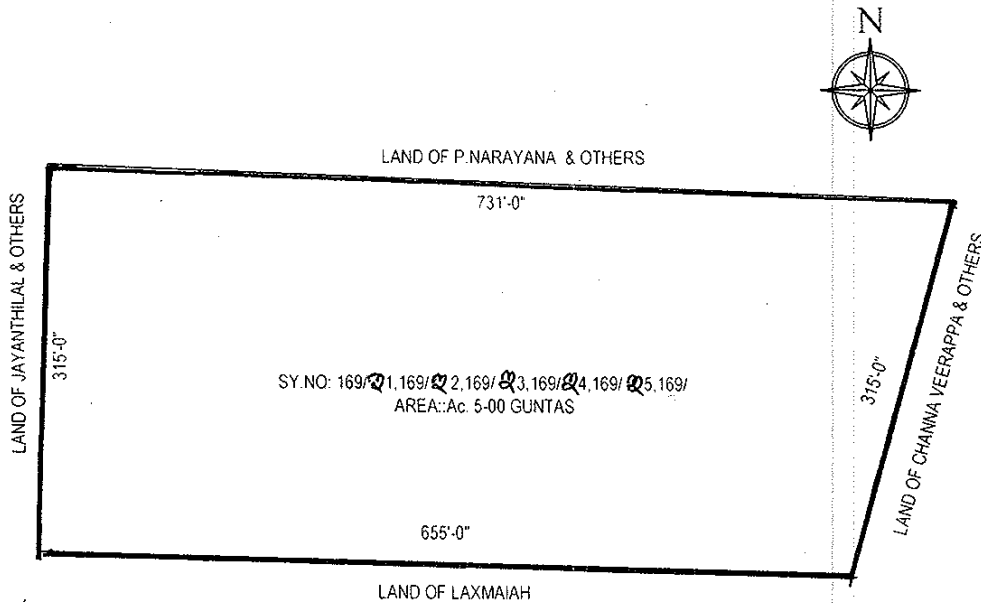
REFERENCE:
AREA:

SCALE:
Ac. 5-00 Gts.,

INCL:
SQ. MTRS.



EXCL:



WTNESSES:

1.

2.

Rajan v. Patel.

For 21/12/21 in the presence of


SIG. OF THE VENDOR

2012 సంవత్సరం దస్తావేజు నెం. P 203 252

ప్రజంటించు దఖలు పరిచిన లాగితముల సంఖ్యం 15

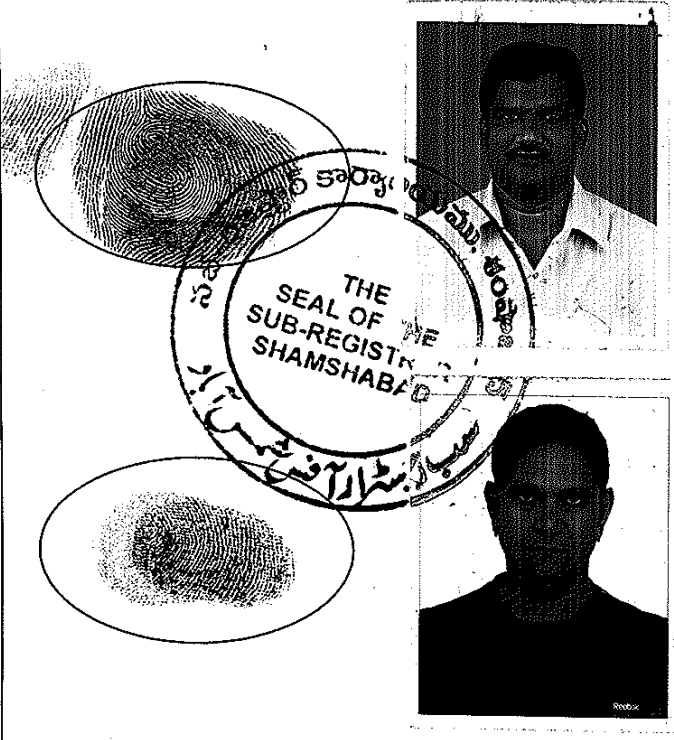
ఈ కాగితపు సంఖ్యం 7

సబ్-రిజిస్ట్రార్



**PHOTOGRAPHS AND FINGER PRINTS AS PER SECTION 32A OF
REGISTRATION ACT, 1908.**

SL.NO.	FINGER PRINT IN BLACK (LEFT THUMB)	PASSPORT SIZE PHOTOGRAPH BLACK & WHITE	NAME & PERMANENT POSTAL ADDRESS OF PRESENTANT/ SELLER / BUYER
--------	--	--	---



WITNESSES:

1. MR. G. KANAKA RAO
 S/O. MR. G. SUBBA RAO
 R/O. # SRI 243, JANAKHAR NAGAR
 RTC 'X' ROADS
 HYDERABAD - 020.

2. MR. HEMANTH PATEL
 S/O. MR. BHOGILAL PATEL
 R/O. # 1-8-215/26,
 PARK AVENUE COLONY
 P. G. ROAD, SEC-BAD-002

SIGNATURE OF WITNESSES:

1.

2.

Rajam. Patel.


Signature of the executant
 SIG. OF THE EXECUTANT

పుస్తకం సం. 2011 నంబర్ 203 2552


ప్రజంటంటు దఖలు పరిచిన తాగితముల సంఖ్యం 5


ఈ కాగితపు సంఖ్యం 8


సబ్-రిజిస్ట్రార్



VENDOR:



[Redacted]
[Redacted]


Rajan Kumar V Patel
పట్టిన సంవత్సరం/Year of Birth: 1978
పురుషుడు / Male
4000 7590 1734





ఆధార్ - సామాన్యని హక్కు


Rajan.v.Patel.



[Redacted]
[Redacted] OF INDIA

Address: S/O Vinod Bhai Patel,
1-10-28/232/88, Road No-1,
Nagarjuna Nagar Colony,
Kushaiguda, kapra ECIL Post,
Rangareddy, Hyderabad, Andhra
Pradesh, 500062

 1947
1800 180 1947

 help@uidai.gov.in

 www.uidai.gov.in


 సీ.ఎ. బి.ఎస్. నెం. 1947,
హైదరాబాద్-500001

పుస్తకం సంవత్సరం దస్తావేజు నెం. P203 2552




ప్రజంటింటు దఖలు జరిపిన కాగితపు సంఖ్యం 15

ఈ కాగితపు సంఖ్యం 9


సబ్-రిజిస్ట్రార్



VENDOR:



[Redacted]
[Redacted]
Jignasha Ben V Patel
Jignasha Ben V Patel

పట్టిన సంవత్సరం/Year of Birth: 1955
స్త్రీ / Female
6142 3915 8821

ఆధార్ - సామాన్యని హక్కు

విజయ వల్లభి హక్కు


[Redacted]
[Redacted]
దారుణం
Address: W/O Late Vinod Bhai Patel
Patel, 1-10-28/232/88, Road No-1, Rangareddy,
Hyderabad, Andhra Pradesh, 500062
Address: W/O Late Vinod Bhai
Patel, 1-10-28/232/88, Road No-
1, Rangareddy, Hyderabad,
Andhra Pradesh, 500062
1947
1800 180 1947
help@uidai.gov.in
www.uidai.gov.in
పి.సి. ఛార్జ్ నెం. 1947,
బెంగళూరు-560001

2012 సంవత్సరం దస్తావేజు నెం. P2032552
ప్రజంబింటు దఫలు పరిచిన తారీఖునుల సంఖ్యం 15
ఈ కాగితపు సంఖ్యం 10

సబ్-రిజిస్ట్రార్



BUYER:

आयकर विभाग
INCOME TAX DEPARTMENT

SHARAD KUMAR JAYANTILAL
KADAKIA
JAYANTILAL KADAKIA

भारत सरकार
GOVT. OF INDIA

25/08/1959

Permanent Account Number
ACBPK9161F

Sharad Kumar Kadakia

Signature



16052010

इस कार्ड के खोने, पाए जाने पर कृपया सूचित करें, तब तक
आयकर पैन सेवा इकाई, एन एस डी एल
तीसरी मंजिल, सफायर चैंबर,
बानेर टेलिफोन एक्सचेंज के नजदीक,
बानेर, पुणे - 411 045.

If this card is lost / someone's lost card is found,
please inform / return to :
Income Tax PAN Services Unit, NSDL,
3rd Floor, Sapphire Chambers,
Near Baner Telephone Exchange,
Baner, Pune - 411 045.

Tel: 91-20-2721 8080, Fax: 91-20-2721 8081
e-mail: tininfo@nsdl.co.in

2011 సంవత్సరం నవంబరు నెం. P2032552





ప్రజంటించు రుణాల పరిమితి లెగిషలేషన్ సంఖ్యం 15

ఈ కాగితపు సంఖ్యం 11

సబ్-రెజిస్ట్రార్



REPRESENTATIVE:

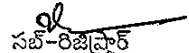
आयकर विभाग INCOME TAX DEPARTMENT		भारत सरकार GOVT OF INDIA
PRABHAKAR REDDY K PADMA REDDY KANDI		
15/01/1974 Permanent Account Number AWSPR104E		
 Signature		

Prabhakar Reddy K

2 ప్రస్తుతం 2014 సరిహద్దుల కస్తావేజు నెం. (P 203) 2552

ప్రజాసేవలు దఖలు పరిచిన కాగితముల సంఖ్యం 15

ఈ కాగితపు సంఖ్యం 12


సబ్-రిజిస్ట్రార్



WITNESSES

INDIAN UNION DRIVING LICENCE
ANDHRA PRADESH

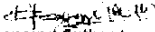
DRIVING LICENCE


DLRAP010458132007



KANAKA RAO G
G SUBBA RAO
1-1-364/17/A/364/A F NO 1
OLD RTC X ROADS MALLIKARJUNA
RESIDENCE JAWAHAR NAGAR
HYDERABAD

Signature
Issued on: 12/12/2007


Licencing Authority
RTA SECUNDERABAD



M2010963/07 Class Of Vehicle Validity

<u>Non-Transport</u>	MCWG	11/12/2012
<u>Transport</u>		
<u>Hazardous Validity</u>		
<u>Badge No.</u>		
<u>Reference No.</u>	60419930D	
<u>Original LA.</u>	RA-HYD C, ANDHRA PRADESH	
<u>DOB</u>	15/08/1957	
<u>Blood Gr.</u>		
<u>Date of 1st Issue</u>	06/02/1999	



పుస్తకం సంఖ్య (P 203) 2552
ప్రజాబంధం దఫాలు పరిచిన కాగితముల సంఖ్య 15
ఈ కాగితపు సంఖ్య 13

సబ్-రిజిస్ట్రార్



आयकर विभाग
INCOME TAX DEPARTMENT



भारत सरकार
GOVT. OF INDIA

WITNES:


HEMANTH PATEL

BHOGILAL PATEL

14/07/1976
Permanent Account Number


ABPPP3529B

Signature



2011 సంవత్సరం దస్తావేజు నెం. P203 2532
ప్రజంబెంటు దఖలు పరిమితి కాగితముల సంఖ్యం 15
ఈ కాగితపు సంఖ్యం 14

సబ్-రిజిస్ట్రార్











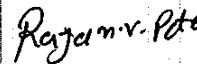
Photographs and FingerPrints As per Section 32A of Registration Act 1908

C.S.No./Year: 002717/2012 of SRO: 1520(SHAMSHABAD)

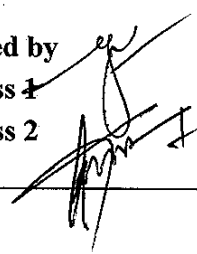
Presentant Name(Capacity): RAJAN V. PATEL(EX)

Report Date: 14/08/2012 15:49:11


This report prints Photos and FPs of all parties

SINo.	Thumb Impression	Photo	Name and Address of the Party	PartySignature
3			(CL) K. PRABHAKAR REDDY [R] JMK GEC REALTORS PVT LTD (REP.BY: DIRECTOR: SHARAD J. KADAKIA) 5-4-187/3 & 4, II FLOOR,SOHAM MANSION, M.G. ROAD, SECUNDERABAD.	
2			(EX) JIGNASHA V. PATEL NAGARJUN COLONY,KUSHAIGUDA, HYDERABAD.	
1			(EX) RAJAN V. PATEL NAGARJUN COLONY,KUSHAIGUDA, HYDERABAD.	

Identified by
Witness 1
Witness 2



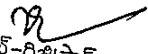
Photos and TIs
captured by me




Capture of Photos and TIs
done in my presence



పుస్తకం 2012 సంవత్సరం దస్తావేజు నెం. P203252
 ప్రజంబంటు దఖలు పరిచిన కాగితముల సంఖ్యం 15
 ఈ కాగితపు సంఖ్యం 15


 సబ్-రిజిస్ట్రార్



2559/12, 12/2012



A/C PAYEE ONLY
NOT NEGOTIABLE

MANAGER'S CHEQUE

VALID FOR 3 MONTHS FROM THE DATE OF ISSUE

Ref. No. 004212080033

13 0 8 / 2 0 1 2 D M Y Y Y Y

REGISTRAR, SHAMSHABAD ***

रुपये

Rupees

TWO LAC TWELVE THOUSAND FIVE HUNDRED ONLY.

HDFC BANK LTD.

₹ 2,12,300.00

For HDFC BANK LTD.

HYDERABAD - SECUNDERABAD

SECUNDERABAD - 500003

Signature
AUTHORIZED SIGNATORIES

Please sign above


⑈ 171589⑈ 500240003⑈ 99999⑈ 12

BLUE COPY

Handwritten mark or signature

Handwritten mark or signature

SCANNED
Act No: 278



ఆంధ్ర ప్రదేశ్ ఆంధ్ర ప్రదేశ్ ANDHRA PRADESH
No. 35604 - 2 AUG 2012
M. Srinivas G. Lakshminathan R/o. Sec
For Whom S.D.N. M.O. Realty Pvt Ltd, Sec

AU 055298
KAMEER
LICENSED STAMP VENDOR
L.No.16-14 (08/2009) R.No.15-14-001/2012
R.No. 5, KURMALGUDA (V),
SAROJINI GAR (M), R.R. DIST. 500 7.
Cell: 9396335057

SALE DEED

This Sale Deed is made and executed on this the ¹⁵14 day of August 2012 at Shamshabad by:

1. SHRI RAJAN V. PATEL S/o. Shri. Vinod Bhai Patel aged about 34 years, Occupation: Business, R/o. Nagarjun Colony, Kushaiguda, Hyderabad.
2. SMT. JIGNASHA V. PATEL W/o. Shri. Vinod Bhai Patel aged about 57 years, Occupation: House wife, R/o. Nagarjun Colony, Kushaiguda, Hyderabad.

(Hereinafter jointly referred to as "VENDORS" and separately as Vendor No. 1 and Vendor No. 2 which term shall mean and include all their heirs, executors, administrators, legal representatives, nominees and assignees etc.)

IN FAVOUR OF

SDNMKJ REALTY PVT LTD a Private Limited Company having its registered office at 5-2-223, Gokul Building, Distillery Road, Secunderabad -500 003, A.P represented by its Director Shri. Shrad J. Kadakia S/o. Late. Shri. Jayantilal M. Kadakia aged about 52 years, Occupation: Business, resident of 5-2-223, Gokul Building, Distillery Road, Secunderabad -500 003 (Hereinafter called to as "VENDEE" which term shall mean and include all their heirs, executors, administrators, legal representatives, nominees and assignees etc.)


Rajam v. Patel.

Jignasha J. Kadakia

..... పాస్ పోర్టు..... సంవత్సరం దస్తావేజు నెం. P 201 2537

ప్రజాంధ్రం దఖలు పరిచిన కాగితముల సంఖ్యం 15

ఈ కాగితపు సంఖ్యం



VALUE OF DOCT. (MV/Consideration) Rs. 2500000/-

- I. STAMP DUTY:
- 1. In the shape of stamp papers Rs. 100/-
 - 2. In the shape of challan (U/S. 41 of I.S. Act. 1899) Rs. 199900/-
 - No: _____ Date: _____
 - 3. In the shape of cash (U/S. 41 of I.S. Act. 1899) Rs. _____
 - 4. Adjustment of stamp duty (U/S. 41 of I.S. Act. 1899. If any) Rs. _____

- ii. REGISTRATION FEES:
- 1. In the shape of challan Rs. 12500/-
 - No: _____ Date: _____
 - 2. In the shape of cash Rs. _____
- iii. USER CHARGES:
- 1. In the shape of challan Rs. 100/-
 - No: _____ Date: _____
 - 2. In the shape of cash Rs. _____
 - Date 14/8/12
- TOTAL Rs. 212600/-

DD No. 171588
Bank. H.D.F.C
Branch Secunderabad -
Date. 12/8/12

20.12 వ సం. 6.5.2012 నెం. 14 వ తేది
19.34 వ శా.శ. రికార్డు మాసం 23 వ తేది
పగలు 3 మరియు 4 గంటల మధ్య

శంషాబాద్ సబ్ రిజిస్ట్రార్ కార్యాలయములో
శ్రీ/శ్రీమతి Rajam V. Patel
రిజిస్ట్రేషన్ చట్టము 1908 లోని సెక్షన్ 32-ఎ ము
అనుసరించి సమర్పించవలసిన ఫోటోగ్రాఫులు మరియు
వేలిముద్రలతో సహా దాఖలు చేసే రుసుము రూ. 12500/-
చలాను ద్వారా చెల్లించినారు

Rajam.v. Patel

వ్రాసి ఇచ్చినట్లు ఒప్పుకొన్నది
1) ఎడమ బ్రౌటన వ్రేలు



Rajam.v. Patel

2) ఎడమ బ్రౌటన వ్రేలు గణానా చింతలూరి



నిరూపించినది

1) Name G. Ramkrishna
S/o, W/o, D/o SUBBARAO
Age 52 OCC: Service
R/o SRT 243, Pabhan Nagar
RTE & Road, Hyd-20

2) Name Genaraj Patel
S/o, W/o, D/o Rhogilal B. Patel
Age 35 OCC: Business
R/o 1-8-215/26, Paru-Avenue -
Colony, P.O. Road, Sec'bad-3

2012 వ సం. 6.5.2012 నెం. 14 వ తేది
1934 వ శా.శ. రికార్డు మాసం 23 వ తేది

hell
SUB-REGISTRAR
SHAMSHABAD
R. R. Dist. (West)

WHEREAS:

- A. The **VENDORS** are the sole and absolute owners and peaceful possessors of the dry agriculture land admeasuring Ac.5.00 gts forming a part of Survey No 169 situated at Pedda Shapur Village, Shamshabad Mandal, Ranga Reddy District. The **VENDORS** have purchased the same from Sri. Jeela Laxmaiah, Shri. Jeela Bikshapati, Shri. Jeela Raju and Shri. Jeela Anjaiah through a registered Sale Deed bearing document No. 4831/2005 dated 06.05.2005, registered at S.R.O, Shamshabad, Ranga Reddy District.
- B. The **VENDORS** have got mutated the above said land in their favour in revenue records vide proceedings No.D/1486/2008 dated 28.11.2008. Accordingly pattadar passbook and title books were issued by the Tahshidar, Shamshabad Mandal, Ranga Reddy District in favour of the **VENDORS** as mentioned below.

S. No	Name	Sy. No	Extent of land	Patta pass book No	Title book No
1	Shri. Rajan V. Patel	169	Ac.5-00 gts	1100 & 542369	542369
2	Smt. Jignasha V. Patel	169	Ac. 5-00 gts	1101 & 542370	542370

- C. Whereas the **VENDORS** agrees to sell the Dry Agricultural Land Ac.5-00 gts forming a part of Survey No. 169 situated at Pedda Shapur Village, Shamshabad Mandal, Ranga Reddy District to the **VENDEE** hereinafter referred to as "Scheduled Land" and given in detail in the Schedule attached hereunder.
- D. The **VENDEE** has agreed to purchase the Scheduled Land from the **VENDORS** for a total sale consideration of **Rs. 25,00,000/-** (Rupees Twenty Five Lakhs only).

NOW THIS DEED OF SALE WITNESSETH AS FOLLOWS:-

1. THAT in pursuance of the offer given by the **VENDORS** and the acceptance by the **VENDORS**, the **VENDEE** herein have paid the entire amount of sale consideration of **Rs. 25,00,000/-** (Rupees Twenty five lakhs only) to the **VENDORS** in a mode and manner given below and the receipt of which the hereby admitted and acknowledged by the **VENDORS**.
- a) Rs. 5,00,000/- (Rupees Five Lakhs only) by way cheque bearing No.450659 dated 30.05.2012 drawn on HDFC Bank, S. D. Road, Secunderabad infavour of **VENDOR No.1**
- b) Rs. 5,00,000/- (Rupees Five Lakhs only) by way cheque bearing No.450654 dated 18.04.2012 drawn on HDFC Bank, S. D. Road, Secunderabad infavour of **VENDOR No.2**.

Y *Rajendra V. Patel.*


Y *శ్రీ జిగ్నాషా వీ. పాటెల్*

2012 సంవత్సరం దస్తావేజు నెం. P202 2557
ప్రజంటించు దఫలు పఠించిన కాగితముల సంఖ్యం 15
ఈ కాగితపు సంఖ్యం 2

సబ్-రిజిస్ట్రార్

Registered as Document No. 2557 of
2012 of Book 2 on 17 Day of August
2012, 26 day of August 1934
SE And Assigned The Identification Number
2557/2012 For Scanning

Sub-Registrar
SHAMSHABAD



- c) Rs. 5,00,000/- (Rupees Five Lakhs only) by way cheque bearing No.450661 dated 12.06.2012 drawn on HDFC Bank, S. D. Road, Secunderabad infavour of **VENDOR No.1**
 - d) Rs. 5,00,000/- (Rupees Five Lakhs only) by way cheque bearing No. 450658 dated 14.05.2012 drawn on HDFC Bank, S. D. Road, Secunderabad infavour of **VENDOR No.2.**
 - e) Rs. 2,50,000/- (Rupees Two Lakhs and Fifty Thousand only) by way cheque bearing No.450662 dated 21.06.2012 drawn on HDFC Bank, S. D. Road, Secunderabad infavour of **VENDOR No.1**
 - f) Rs. 2,50,000/- (Rupees Two Lakhs and Fifty Thousand only) by way cheque bearing No.450663 dated 21.06.2012 drawn on HDFC Bank, S. D. Road, Secunderabad infavour of **VENDOR No.2.**
2. Thus the **VENDORS** having received the entire sale consideration of **Rs.25,00,000/-** (Rupees Twenty Five Lakhs only) from the **VENDEE** the **VENDORS** hereby sell transfer convey grant alienate and assign all the Scheduled Property unto and in favour of **VENDEE TO HAVE AND TO HOLD** the same absolutely and perpetually with all rights, titles, interest, claims, demands easements, privileges and appurtenances etc.,
 3. That the **VENDORS** have delivered and handed over the vacant peaceful an undisturbed physical possession of 'Scheduled Land' to the **VENDEE** with all easement right of access, extrinsic and intrinsic rights, and put the **VENDEE** in actual possession of the Schedule Land.
 4. That the **VENDORS** being the sole and absolute owners and possessors of the Schedule Land to the **VENDEE** and hereby further state that no one else has any kind of claim or title over the same and that the **VENDORS** have got title over same and have whole and sole authority to transfer and convey to the **VENDEE**.
 5. That if the **VENDEE** is deprived of whole or any part of the Scheduled Land on account of any defect in the title the **VENDORS** shall be liable to pay the value of the deprived property from their personal and other property moveable and immoveable.
 6. That the **VENDORS** shall indemnify and keep the **VENDEE** indemnified against all losses, damages, costs and other expenses which the later may sustain or incur due to prior claim or defect in the title or any demands, encumbrances etc in respect of the Scheduled Land hereby transferred to the **VENDEE**.
 7. That the **VENDORS** further declare and covenant with the vendee that the **VENDORS** or heirs and successors from today will have no right, title or interest in the Scheduled Land hereby transferred and conveyed to the vendee and the **VENDEE** may hold and enjoy the same absolute owner in any manner they like.

५ Rajam v. Patel .


५ Pravin in the name

2012 సంవత్సరం దస్తావేజు నెం. P 202 2551

ప్రజంటించు దఖలు పరిచిన కాగితముల సంఖ్యం 15

ఈ కాగితపు సంఖ్యం 3

సబ్-రిజిస్ట్రార్



8. The **VENDORS** hereby covenant and declares that the Scheduled Land hereby sold is free from all kinds of encumbrances, charges, gifts, wills disputes, litigations, liens and mortgages etc., with any person / persons or financial institutions, banks etc., and the same is not the subject matter of any court attachments or lien.
9. That the **VENDORS** have paid all the taxes, cess, pertaining to Scheduled Land payable upto date to their respective departments and the **VENDORS** shall be liable to pay the dues if any found in future till the date of registration of sale deed.
10. The **VENDORS** hereby undertake to sign, verify and execute any other deeds or deeds in favour of the herein for more perfectly assuring the title of the **VENDEE** and mutation of the 'Scheduled Land' unto and **VENDEE** in the concerned departments in the name of **VENDEE**.
11. That the **VENDORS** hereby declares that if any suppression of facts found at any future date parties are liable for payment of deficit duties if any under sec 27 and 64 of Indian stamp act 1899.
12. That the **VENDORS** hereby declare the transfer of property affected by this document is not in violation of any of the provisions of the Urban Land (Ceiling & Regulations) Act 1976 (central).
13. That the **VENDORS** hereby declares that the land affected by this document is not an assigned land as defined in section 2 (1) Act no. 9 of A. P. Assigned lands (Prohibition of Transfers) Act 19 of 1977.
14. The market value of the property is Rs. 5,00,000/- per Acre, thus the total value comes to Rs. 25,00,000/- (Rupees Twenty Five Lakhs only).

DECLARATION

That the **VENDORS** hereby declare that there are no mango trees, coconut trees, betel leaf gardens, orange groves or any such other gardens; that there are no mines or quarries of granites or such other valuable stones. That there is no machinery, no fish ponds etc. in the lands now being transferred. That if any suppressions of facts is noticed at a future date, the **VENDORS** will be liable for prosecution as per law besides payment of deficit stamp duty.

STATEMENT regarding the Market value of the property filed Rule 3 of Andhra Pradesh prevention of Under valuation instrument Rule 1975.

We hereby declare and state to the best of my knowledge and belief that the Market value of the property entered as follows:

→ Rajam. V. Patel.


→ பிரமராஜன் பட்டினி

... 2012 సంవత్సరం దస్తావేజు నెం. P 202 2012

ప్రజంటింటు దఖలా పరిచిన కాగితముల సంఖ్యం 15

ఈ కాగితపు సంఖ్యం 6

సబ్-రిజిస్ట్రార్



Sl. No.	Place	Sy. No.	Area Ac. -gts	Value per Acre Rs.	Total Value Rs.
1.	Pedda Shapur Village, Shamshabad Mandal, R. R District	169	5-00	5,00,000/-	25,00,000/-
Total Ac. 5-00 Gts.					

SCHEDULE OF THE LAND

ALL THAT the Agriculture land forming a part of Sy. No.169 total admeasuring Ac. 5-00 Gts situated at PEDDA SHAPUR Village, Shamshabad Mandal, Ranga Reddy District under the Grampanchayat Pedda Shapur village marked in plan attached herein and bounded as follows:

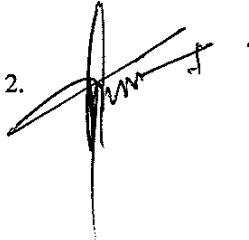
NORTH	: Remaining portion of Sy. No. 169
SOUTH	: Land of Uma Devi
EAST	: Land of K. Chenna Veerappa & others
WEST	: Land belongs Jayantilal & others

IN WITNESS WHEREOF the **VENDORS** have signed on this sale deed with her own free will and consent on this day, the month and year first above mentioned.

WITNESSES:

1. 

Rayanna Petal.
VENDOR No.1

2. 


B. Srinivas Rao (a.u.g)
VENDOR No.2

పుస్తకం 2012 సంవత్సరం దస్తావేజు నెం. P202 2885

ప్రజాబెంటు దఖలు పరిమిత కాగితముల సంఖ్యం 5

ఈ కాగితపు సంఖ్యం 5

సబ్-రిజిస్ట్రార్



REGISTRATION PLAN SHOWING

AGRICULTURE LAND FORMING A PART OF

IN SURVEY NO. 169

Situated at

PEDDA SHAPUR VILLAGE, SHAMSHABAD

Mandal, R.R. Dist.

VENDOR:

1. SHRI. RAJAN V. PATEL, SON OF SHRI. VIINOD BHAI PATEL

2. SHRI. JIGNASHA V. PATEL, WIFE OF SHRI. VIINOD BHAI PATEL

BUYER:

M/s. JMK GEC REALTORS PVT. LT., REPRESENTED BY ITS DIRECTOR

SHRI. SHARAD J. KADAKIA, SON OF LATE JAYANTILAL M. KADAKIA

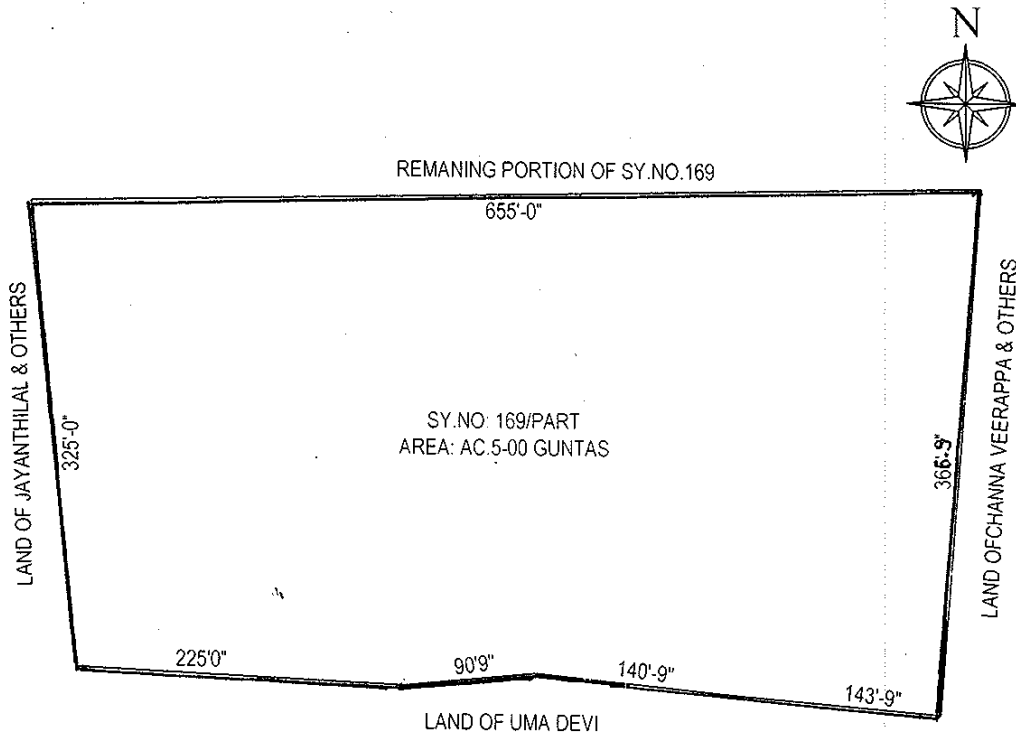
REFERENCE:
AREA:

SCALE:
Ac. 5-00 Gts.,

INCL:
SQ. MTRS.



EXCL:



WTNESSES:

1.

2.


» Rajan V. Patel.
ಶ್ರೀ ರಾಜಾ ವಿ ನಾ ಪಟೆಲ್
(SIG. of THE VENDOR)

..... 2014 సంవత్సరం దస్తావేజు నెం. P2022889

ప్రజంటించు దఖలు పరిచిన కాగితముల సంఖ్యం 15



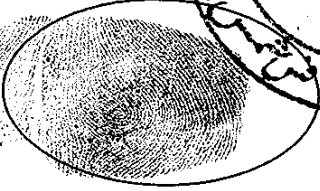



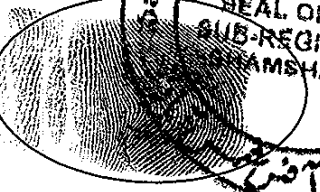

ఈ కాగితపు సంఖ్యం 6

సబ్-రిజిస్ట్రార్

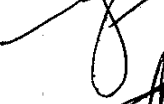



**PHOTOGRAPHS AND FINGER PRINTS AS PER SECTION 32A OF
REGISTRATION ACT, 1908.**

SL.NO.	FINGER PRINT IN BLACK (LEFT THUMB)	PASSPORT SIZE PHOTOGRAPH BLACK & WHITE	NAME & PERMANENT POSTAL ADDRESS OF PRESENTANT / SELLER / BUYER
--------	--	--	--

		<p>VENDORS:</p> <p>1. SHRI. RAJAN V. PATEL S/O. SHRI. VINOD BHAI PATEL R/O. NAGARJUN COLONY KUSHAIGUDA HYDERABAD.</p>
		<p>2. SMT. JIGNASHA V. PATEL W/O. SHRI. VINOD BHAI PATEL R/O. NAGARJUN COLONY KUSHAIGUDA HYDERABAD</p>
		<p>BUYER:</p> <p>M/s. SDN MKJ REALTY PVT. LTD., HAVING ITS REGISTERED OFFICE AT # 5-2-223. 'GOKUL', 3RD FLOOR DISTILLERY ROAD, HYDERBASTI OPP: ANDHRA BANK, SECUNDERABAD - 003 REPRESENTED BY ITS DIRECTOR MR. SHARAD J. KADAKIA S/O. LATE JAYANTILAL M. KADAKIA</p>
		<p>REPRESENTATIVE:</p> <p>SRI. K. PRABHAKAR REDDY S/O. SRI. K. PADMA REDDY (O). 5-4-187/3 & 4, II FLOOR SOHAM MANSION, M. G. ROAD SECUNDERABAD - 500 003.</p>

SIGNATURE OF WITNESSES:

1. 

2. 

Rajan V. Patel.

Prabhakar Reddy
SIGNATURE OF EXECUTANTS

I stand herewith my photograph(s) and finger prints in the form prescribed, through my representative, Mr. K. Prabhakar Reddy, as I cannot appear personally before the Registering Officer in the Office of Sub-Registrar of Assurances, ~~Kapa~~, Ranga Reddy District, Shamshabad, SRO..

Prabhakar

SIGNATURE OF THE REPRESENTATIVE


Sharad J. Kadakia
SIGNATURE(S) OF BUYER(S)

2012 సంవత్సరం దస్తావేజు సం..... P2022551

ప్రజంటంటు దఖలు చేరిన కాగితముల సంఖ్యం 15.....


ఈ కాగితపు సంఖ్యం 7.....

సబ్-రిజిస్ట్రార్



**PHOTOGRAPHS AND FINGER PRINTS AS PER SECTION 32A OF
REGISTRATION ACT, 1908.**

SL.NO.	FINGER PRINT IN BLACK (LEFT THUMB)	PASSPORT SIZE PHOTOGRAPH BLACK & WHITE	NAME & PERMANENT POSTAL ADDRESS OF PRESENTANT / SELLER / BUYER
--------	--	--	--



WITNESSES:

1. MR. G. KANAKA RAO
S/O. MR. G. SUBBA RAO
R/O. # SRT 243
JAWAHAR NAGAR,
RTC 'X' ROAD,
HYDERABAD - 020.
2. MR. HEMANTH PATEL
S/O. MR. BHOGILAL PATEL
R/O. # 1-8-215/26,
PARK AVENUE COLONY
P. G. ROAD, SEC-BAD-003

SIGNATURE OF WITNESSES:

- 1.
- 2.

Rajam.v. Patel.

రాజం వ. పటేల్

SIG. OF THE EXECUTANT

2 2012 సంవత్సరం దశాబ్దం నెం. (P 202 2581)


ప్రజంటించు దఖలు పరిచిన కాగితముల సంఖ్యం 15

ఈ కాగితపు సంఖ్యం 8


సబ్-రిజిస్ట్రార్




VENDOR:



Jignasha Ben V Patel
Jignasha Ben V Patel




పుట్టిన సంవత్సరం/Year of Birth: 1955
 స్త్రీ / Female



6142 3915 8821


ఆధార్ - సామాన్యుని హక్కు


జిగాషా బెన్ వ పాటెల్





Address: W/O Late Vinod Bhai Patel
Patel, 1-10-28/232/88, Road No-1, Rangareddy,
Hyderabad, Andhra Pradesh, 500062

చిరునామా: W/O Late Vinod Bhai Patel
1-10-28/232/88; Road No-1, Rangareddy
Hyderabad, Andhra Pradesh, 500062

 1947
 1800 180 1947


 help@uidai.gov.in

 www.uidai.gov.in


 స.స. హాట్ లైన్ నెం. 1947,
 హైదరాబాద్-500062

అనుక్రమ సంవత్సరం దస్తావేజు నెం. P202 2887
ప్రసంబింతు దఖలు జరిగిన కాగితముల సంఖ్యం 15
ఈ కాగితపు సంఖ్యం 9

సబ్-రిజిస్ట్రార్




VENDOR:



Rajan Kumar V Patel


పుట్టిన సంవత్సరం/Year of Birth: 1978
పురుషుడు / Male

4000 7590 1734



ఆధార్ - సామాన్యని హక్కు


Rajan.v.patel.





ఆధార్ - సామాన్యని హక్కు


ఆంధ్రప్రదేశ్ ప్రభుత్వం
GOVERNMENT OF INDIA

Address: S/O Vinod Bhai Patel,
1-10-28/232/88, Road No-1,
Nagarjuna Nagar Colony,
Kushaiguda, kapra ECIL Post,
Rangareddy, Hyderabad, Andhra
Pradesh, 500062

 1947
1800 180 1947

 help@uidai.gov.in

 www.uidai.gov.in


 పి.ఎం. ఓ.ఎస్. నెం. 1947,
బెంగళూరు-560001

2 2012 సంవత్సరం దస్తావేజు నెం. P202 2537

ప్రజంటంటు దఖలు పరిచిన కాగితముల సంఖ్యం 15

ఈ కాగితపు సంఖ్యం 10.

సబ్-రిజిస్ట్రార్



BUYER:

आयकर विभाग
INCOME TAX DEPARTMENT
SHARAD KUMAR JAYANTILAL
KADAKIA
JAYANTILAL KADAKIA

भारत सरकार
GOVT. OF INDIA

25/08/1959
Permanent Account Number
ACBPK9161F

Sharad Kumar Kadakia
Signature




16052010

इस कार्ड के खोने वाले पर दृष्टांत कृपया केंद्र से संपर्क करें।
आयकर पैन सेवा इकाई, एन एस डी एल
तीसरी मंजिल, सफायर चैंबर,
बानेर टेलिफोन एक्सचेंज के नजदीक,
बानेर, पुणे - 411 045.


If this card is lost, someone's loss card is found
please inform / return to:
Income Tax PAN Services Unit, NSDI,
3rd Floor, Sapphire Chambers,
Near Baner Telephone Exchange,
Baner, Pune - 411 045.
Tel: 91-20-2721 8080, Fax: 91-20-2721 8081
e-mail: unitfo@nsdi.co.in

... పుస్తకం సంవత్సరం దస్తావేజు నెం. P 202 2017
ప్రజంబింటు దఖలు పరిచిన కాగితముల సంఖ్యం 15
ఈ కాగితపు సంఖ్యం 1

సబ్-రిజిస్ట్రార్



Representative:




Prabhakar

పుస్తకం సంవత్సరం దస్తావేజు సం. P 202 2351

ప్రజంటింటు దఖలు పరిచిన కాగితముల సంఖ్యం 15

ఈ కాగితపు సంఖ్యం 12

సబ్-రిజిస్ట్రార్



12/12/07

INDIAN UNION DRIVING LICENCE
ANDHRA PRADESH

DRIVING LICENCE

DLRAP010458132007

KANAKA RAO G

G SUBBA RAO

1-1-364/17/A/364/A F NO 1

OLD RTC X ROADS MALIKARJUNA

RESIDENCE JAWAHAR NAGAR

HYDERABAD



Signature

Issued on: 12/12/2007

Licensing Authority,
RTA SECUNDERABAD

[Handwritten signature]

M2010963/07

Class Of Vehicle Validity

Non-Transport

MCWG

11/12/2012

Transport

Hazardous Validity

Badge No.

Reference No.

6041993OD

Original LA.

RA HYD C, ANDHRA PRADESH

DOB

15/08/1957

Blood Gr.


Date of 1st Issue

06/02/1999



2014 సంవత్సరం దస్తావేజు నెం. P202 2551
ప్రజంటెంటు దఖలు పరిచిన కాగితముల సంఖ్యం 15
ఈ కాగితపు సంఖ్యం 13.

సబ్-రిజిస్ట్రార్



आयकर विभाग
INCOME TAX DEPARTMENT



भारत सरकार
GOVT. OF INDIA

HEMANTH PATEL

BHOGILAL PATEL

14/07/1976
Permanent Account Number

ABPPP3529B

Signature


WITNESS:

శుక్రవారం 2012 నవంబరు దస్తావేజు నెం. P202 2551

ప్రజాపాటి దాఖలు పరిచిన కాగితముల సంఖ్యం 15

ఈ కాగితపు సంఖ్యం 14

సబ్-రిజిస్ట్రార్











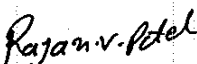
Photographs and FingerPrints As per Section 32A of Registration Act 1908

C.S.No./Year: 2716/2012 of SRO: 1520(SHAMSHABAD)

Presentant Name(Capacity): RAJAN V. PATEL(EX)

Report Date: 14/08/2012 15:49:35

This report prints Photos and FPs of all parties

SINo.	Thumb Impression	Photo	Name and Address of the Party	PartySignature
3			(CL) K. PRABHAKAR REDDY [R] SDNMKJ REALTY PVT LTD (REP.BY: DIRECTOR: SHARAD J. KADAKIA) 5-4-187/3 & 4, II FLOOR, SOHAM MANSION, M.G. ROAD, SECUNDERABAD.	
2			(EX) JIGNASHA V. PATEL NAGARJUN COLONY, KUSHAIGUDA, HYDERABAD.	
1			(EX) RAJAN V. PATEL NAGARJUN COLONY, KUSHAIGUDA, HYDERABAD.	

Identified by

Witness 1

Witness 2

Photos and TIs captured by me

Capture of Photos and TIs done in my presence


(15)

2012 సంవత్సరం దస్తావేజు నెం. P2022557

ప్రజంటించు దఖలు పరిచిన కాగితముల సంఖ్యం 15

ఈ కాగితపు సంఖ్యం 15

సబ్-రిజిస్ట్రార్



2551/m p 2012

HDFC BANK

NO PAYEE ONLY
NOT NEGOTIABLE

MANAGER'S CHEQUE

VALID FOR 3 MONTHS FROM THE DATE OF ISSUE

Ref. No. 004212080032

1308/2012 D M M Y Y Y Y

Or Order

62 255107CT2012

SUB REGISTRAR, SHAMSHABAD ***
Rupees

TWO LAC TWELVE THOUSAND FIVE HUNDRED ONLY.

या उक्त आदेश पर

₹ 2,12,500-00

For HDFC BANK LTD.

HDFC BANK LTD.

HYDERABAD - SECUNDERABAD
SECUNDERABAD - 500003

Please sign above

AUTHORISED SIGNATORIES

[Signature]
39690

⑈ 171588⑈ 500240003⑈ 99999⑈ 12

MC FW

2.8

