

సభ్యులు

అయ్య నెం. 3వ పహాని పత్రిక

మొదటి భాగం

గ్రామము


తాలూకా

1565-68

సేద్యపు వివరములు

పావుల రికార్డు

బందీ బస్తు రికార్డు	వివరములు			సేద్యపు వివరములు	పావుల రికార్డు													
	రిజిస్టర్డ్ రెవెన్యూ	ఇతర రెవెన్యూ	ఇతర వివరములు		సేద్యపు వివరములు	సేద్యపు వివరములు	సేద్యపు వివరములు	సేద్యపు వివరములు	సేద్యపు వివరములు	సేద్యపు వివరములు	సేద్యపు వివరములు							
1	2	3	4	5	6	7	8	9	10	11	12	13	14	15	16	17	18	19
195	183	0-36	0-4	0-32	2-65	-	-	-	-	750 మూలములు	సేద్యపు వివరములు	-	4-2000	-	-	-	-	-
196	184	1-22	0-8	1-14	4-55	-	-	-	-	600	సేద్యపు వివరములు	-	1000	-	750 మూలములు	-	-	-
202	190	1-26	0-3	1-23	5-90	-	-	-	-	750 మూలములు	సేద్యపు వివరములు	-	300	-	-	-	-	-
203	191	2-7	0-13	1-34	6-95	-	-	-	-	600	సేద్యపు వివరములు	-	400	-	-	-	-	-



Deputy Mandal Revenue Officer  
Uppal, Ranga Reddy District  
15/10/68



పాత

తక్కా నెం. ౦వ పహాని పత్రిక

వ్యాజ్యాల రేటు

గ్రామము


నల్గొండ

తాలూకా

ప్రభుత్వం

జిల్లా నెం 1360-61

ఖండ్ నెంబర్	వివరములు		6	7	8	9	10	11	12	13	14	15	16	17	18	19
	సంఖ్య	వివరములు														
1	1-37	0-2	4-28	-	-	-	-	25000000	25000000	-	-	24000000	సాగు చేయువారి పేరు తండ్రి పేరు			
2	6-28	0-26	8-58	-	-	-	-	25000000	25000000	-	-	24000000	సాగు చేయువారి పేరు తండ్రి పేరు			
3	0-36	0-4	1-50	-	-	-	-	25000000	25000000	-	-	24000000	సాగు చేయువారి పేరు తండ్రి పేరు			
183	0-36	0-4	1-50	-	-	-	-	25000000	25000000	-	-	24000000	సాగు చేయువారి పేరు తండ్రి పేరు			
184	1-22	0-8	2-42	-	-	-	-	25000000	25000000	-	-	24000000	సాగు చేయువారి పేరు తండ్రి పేరు			
185	1-26	0-3	3-37	60	60	-	-	25000000	25000000	-	-	24000000	సాగు చేయువారి పేరు తండ్రి పేరు			
191	2-7	0-13	1-34	-	-	-	-	25000000	25000000	-	-	24000000	సాగు చేయువారి పేరు తండ్రి పేరు			



నిజపతి

Deputy Manager Revenue Officer  
Uppal, Ranga Reddy District





తక్కు నెం. 3వ పహాని పత్రిక

పరిశోధన

గ్రామము

పేరు

తాలూకా

జిల్లా

1965-66

బంధు బంధు రికార్డు      పాఠశాల రికార్డు      సేద్యపు వివరములు

సంఖ్య	వివరములు			6	7	8	9	10	11	12	13	14	15	16	17	18	19
	రిజిస్ట్రేషన్ సంఖ్య	విస్తీర్ణం	విస్తీర్ణం														
1																	
195	183	0-36	0-32	2-65	-	-	-	-	25000000	విస్తీర్ణం	ఇతర హక్కుల మరియు బాధ్యతలు	40000 100000	విస్తీర్ణం	వాస్తవముగా సాగు చేయబడిన పేరు తండ్రి పేరు	విస్తీర్ణం	విస్తీర్ణం	విస్తీర్ణం
196	184	1-22	1-14	4-55	-	-	-	-	విస్తీర్ణం	విస్తీర్ణం	ఇతర హక్కుల మరియు బాధ్యతలు	100000 50000	విస్తీర్ణం	25000000	విస్తీర్ణం	విస్తీర్ణం	విస్తీర్ణం
197	190	1-26	1-23	5-30	-	-	-	-	25000000	విస్తీర్ణం	ఇతర హక్కుల మరియు బాధ్యతలు	విస్తీర్ణం	విస్తీర్ణం	విస్తీర్ణం	విస్తీర్ణం	విస్తీర్ణం	విస్తీర్ణం
198	191	2-2	1-34	6-35	-	-	-	-	విస్తీర్ణం	విస్తీర్ణం	ఇతర హక్కుల మరియు బాధ్యతలు	విస్తీర్ణం	విస్తీర్ణం	విస్తీర్ణం	విస్తీర్ణం	విస్తీర్ణం	విస్తీర్ణం
199	విస్తీర్ణం																

నిజామరాజు  
 Deputy Mandal Revenue Officer  
 Uppal, Ranga Reddy District  
 24/10/66



తక్కిన నెం. 3వ పహని పత్రిక

గౌరవ

వ్యాఖ్య

గ్రామము

తా. నెం.

బాలాకా (2010)

జిల్లా నెం. 1070 ->

పందొ బిచ్చ రికార్డు

పందొ రికార్డు

సేద్యపు వివరములు

సంఖ్య	వివరములు	వివరములు				సంఖ్య	సంఖ్య	సంఖ్య	సంఖ్య	సంఖ్య	సంఖ్య	సంఖ్య	సంఖ్య	సంఖ్య	సంఖ్య	సంఖ్య	సంఖ్య	సంఖ్య
		సంఖ్య	సంఖ్య	సంఖ్య	సంఖ్య													
1	...	...	...	...	...	...	...	...	...	...	...	...	...	...	...	...	...	...
2	...	...	...	...	...	...	...	...	...	...	...	...	...	...	...	...	...	...
3	...	...	...	...	...	...	...	...	...	...	...	...	...	...	...	...	...	...
155	...	...	...	...	...	...	...	...	...	...	...	...	...	...	...	...	...	...
156	...	...	...	...	...	...	...	...	...	...	...	...	...	...	...	...	...	...
202	...	...	...	...	...	...	...	...	...	...	...	...	...	...	...	...	...	...
203	...	...	...	...	...	...	...	...	...	...	...	...	...	...	...	...	...	...

Deputy Mandal Revenue Officer  
Uppala, Rangareddy District

నిజామపేట













వ్యవసాయ సంఖ్య వివరములు

భూమి కనఫీ వివరములు

భూమి ఉపయోగము	గి.నెం. ప్ల.	గి.నెం. ప్ల. నంబర్	గి.నెం. ప్ల. నంబర్	విత్తన భూమి విస్తీర్ణము			గంజుల గుండులు	పట్టణము	గి.నెం. ప్ల. నంబర్		ఉన్నతాధికారి	9.0							
				గంజుల గుండులు	గంజుల గుండులు	గంజుల గుండులు			గంజుల గుండులు	గంజుల గుండులు									
గి.నెం. ప్ల. నంబర్	గి.నెం. ప్ల. నంబర్	గి.నెం. ప్ల. నంబర్	గి.నెం. ప్ల. నంబర్	గంజుల గుండులు	గంజుల గుండులు	గంజుల గుండులు	గంజుల గుండులు	గంజుల గుండులు	గంజుల గుండులు	గంజుల గుండులు	గంజుల గుండులు	గంజుల గుండులు							
20	21	22	23	24	25	26	27	28	29	30	31	32	33	34	35	36	37	38	39

FOR RECORD  
అవసరం నె. ప్ల.

20 |


కలెక్షనరులకు పేజీ |

వివరాలను కలెక్షనరులకు పేజీ |

వివరాలను కలెక్షనరులకు పేజీ |

వివరాలను కలెక్షనరులకు పేజీ |

వివరాలను కలెక్షనరులకు పేజీ |





1999-2000  
పాలము వారి అనుభవము

అక్షం గల్ / పేహాణి

గ్రామ లెక్క		పర్చు పాలము సేవీతులు అంద బడు		పాత పాత		పాత పాత		పాత పాత		పాత పాత		పాత పాత		పాత పాత	
1	2	3	4	5	6	7	8	9	10	11	12	13	14	15	
సంఖ్య	సంఖ్య	సంఖ్య	సంఖ్య	సంఖ్య	సంఖ్య	సంఖ్య	సంఖ్య	సంఖ్య	సంఖ్య	సంఖ్య	సంఖ్య	సంఖ్య	సంఖ్య	సంఖ్య	
1	1-39	0-02	1-37	అంబే	7-49	అంబే	12-22	అంబే	0-62	అంబే	4-52	అంబే	5-90	అంబే	6-91
3	2/1/1	4-21	4-21	అంబే	12-22	అంబే	0-62	అంబే	4-52	అంబే	5-90	అంబే	6-91	అంబే	7-04
2	183	0-36	0-32	అంబే	0-62	అంబే	4-52	అంబే	5-90	అంబే	6-91	అంబే	7-04	అంబే	8-04
4	184	1-22	0-08	1-14	4-52	అంబే	0-62	అంబే	4-52	అంబే	5-90	అంబే	6-91	అంబే	7-04
5	170	1-26	0-03	1-22	4-52	అంబే	0-62	అంబే	4-52	అంబే	5-90	అంబే	6-91	అంబే	7-04
8	191	2-07	0-03	2-04	6-91	అంబే	0-62	అంబే	4-52	అంబే	5-90	అంబే	6-91	అంబే	7-04



నిజ ప్రతి

15/09/00  
Comptroller of Accounts  
Uppal, Ranga Reddy District









శ్రీమతి. కృష్ణమణి. మల్లాప్రకాశం

పం. ఉప్పల

విజ్ఞాపనం నంబర్ 1995-96

RPK-124/2002-03 57,00,000 L.C dt-3-8-02.

సం. లెక్క నెం. 3


అడంగల్ / పహణి

పాలము వారి అనుభవము

సర్వే మరియు సెటిల్మెంటు బంద్ బస్సు

హక్కుల రికార్డు

గణం నెంబర్	వీసర్లము			శిస్తు (రూ)	గ్రామం / రెవెన్యూ / పోలీస్ స్టేషన్	సర్వే నెంబర్	జిల్లా / డివిజన్ / డిస్ట్రిక్ట్	జిల్లా / డివిజన్ / డిస్ట్రిక్ట్	జిల్లా / డివిజన్ / డిస్ట్రిక్ట్	జిల్లా / డివిజన్ / డిస్ట్రిక్ట్	జిల్లా / డివిజన్ / డిస్ట్రిక్ట్	జిల్లా / డివిజన్ / డిస్ట్రిక్ట్	జిల్లా / డివిజన్ / డిస్ట్రిక్ట్	జిల్లా / డివిజన్ / డిస్ట్రిక్ట్	జిల్లా / డివిజన్ / డిస్ట్రిక్ట్	జిల్లా / డివిజన్ / డిస్ట్రిక్ట్	జిల్లా / డివిజన్ / డిస్ట్రిక్ట్	జిల్లా / డివిజన్ / డిస్ట్రిక్ట్	
	3	4	5																
1	211	1-39	0-02	1-37	పట్టణం	3-49					12	కుమారి గోపాలమ్ / వెంకటేశ్వరమ్	కుమారి గోపాలమ్ / వెంకటేశ్వరమ్	50% గ్రేడ్ % వారు - రెవెన్యూ	అనుభవదారు అధికారం నున్న వీసర్లము	అనుభవదారు అధికారం నున్న వీసర్లము	14	15	
2	183	4-21	0-04	4-21	పట్టణం	12-22					42	కమలాకర్మ్ / వెంకటేశ్వరమ్	కమలాకర్మ్ / వెంకటేశ్వరమ్	కమలాకర్మ్ / వెంకటేశ్వరమ్					
3	184	1-22	0-08	1-14	పట్టణం	4-52					43	వెంకటేశ్వరమ్ / వెంకటేశ్వరమ్	వెంకటేశ్వరమ్ / వెంకటేశ్వరమ్	వెంకటేశ్వరమ్ / వెంకటేశ్వరమ్					
4	190	1-26	0-03	1-23	పట్టణం	5-30					44	0500. సునీల్ % - వెంకటేశ్వరమ్	0500. సునీల్ % - వెంకటేశ్వరమ్	0500. సునీల్ % - వెంకటేశ్వరమ్					
5	191	2-07	0-13	1-34	పట్టణం	6-31					58	0500. సునీల్ % - వెంకటేశ్వరమ్	0500. సునీల్ % - వెంకటేశ్వరమ్	0500. సునీల్ % - వెంకటేశ్వరమ్					



అడవి వివరములు

అడవి / పహణి

గ్రామము :  
 మండలము :  
 జిల్లా :

సంవత్సరము :

వ్యవసాయ గణాంకములు - సాగు వివరములు

భూమి వినియోగము	భూమి వినియోగము		సాగుకాని	సాగుచేసిన	పంట పేరు	విస్తీర్ణము		మొత్తము	24 గడిలోని విస్తీర్ణములో నీటి పారుదల అయిన విస్తీర్ణ వివరములు				28	29	30	31
	విస్తీర్ణము	విస్తీర్ణము				జలాధారము	విస్తీర్ణము		విస్తీర్ణము	విస్తీర్ణము	విస్తీర్ణము	విస్తీర్ణము				
16	17	18	19	20	21	22	23	24	25	26	27	28	29	30	31	
అడవి విస్తీర్ణము	విస్తీర్ణము	విస్తీర్ణము	సాగుచేసిన	సాగుచేసిన	పంట పేరు	విస్తీర్ణము	విస్తీర్ణము	మొత్తము	జలాధారము	విస్తీర్ణము	విస్తీర్ణము	విస్తీర్ణము	విస్తీర్ణము	విస్తీర్ణము	విస్తీర్ణము	విస్తీర్ణము
16	17	18	19	20	21	22	23	24	25	26	27	28	29	30	31	
అడవి విస్తీర్ణము	విస్తీర్ణము	విస్తీర్ణము	సాగుచేసిన	సాగుచేసిన	పంట పేరు	విస్తీర్ణము	విస్తీర్ణము	మొత్తము	జలాధారము	విస్తీర్ణము	విస్తీర్ణము	విస్తీర్ణము	విస్తీర్ణము	విస్తీర్ణము	విస్తీర్ణము	విస్తీర్ణము

ECOR 201

సాగు పేరు

రవాణా చేసిన పేరు

అవున పేరు

విస్తీర్ణము