


మన భారతదేశం గొప్పది

రైతుల, రైతుకూలీల కేమం ప్రభుత్వ ధ్యేయం



ఆంధ్రప్రదేశ్ ప్రభుత్వము

భూఖు యాజమాన్యపు మాక్కు చిత్రము

[ అనుసూచిక XIV-A ]

**ఈ పత్రమును త్రాయుటకు సూచనలు :-**

1. స్వంత భూములను పేరుపేరుగా సాగు చేస్తున్నప్పుడు సబ్-డివిజను వారిగా లేదా అందులో భాగంగా తప్పనిసరిగా నమోదు చేయాలి.
2. సబ్-డివిజనును మాగాణి/మెట్ట/ఆరుతడిగా వర్గీకరించినపుడు అట్టి సబ్-డివిజనును విడివిడిగా రికార్డు చేయవలసిన వుంటుంది.
3. వరుస సంఖ్యలోని ప్రతి నమోదును ఆయా చోట్లో మండల రెవిన్యూ అధికారి, సబ్-రిజిస్ట్రారు ద్రువీకరించాలి.
4. అన్యకవు లావాదేవీలు జరిగినపుడు ఆ భూకమలలో తీసివేతలు/ చేర్పులను సబ్-రిజిస్ట్రారు విశేషాంశాల గడిలో తన అభిప్రాయాలతో పాటు నమోదు చేయాలి.
5. రుణాధిభారాలలో ఏమైనా మార్పులున్నచో, సందర్భాన్నిబట్టి ఆ వివరాలను కూడా మండల రెవిన్యూ అధికారిగాని, సబ్-రిజిస్ట్రారు గాని విశేషాంశాల గడిలో తెలియజేయాలి.
6. వివరములను నమోదు చేయునపుడు మొదట మాగాణి భూమి వివరాలు, తరువాత ఆరుతడి భూమి వివరాలు, ఆ తరువాత మెట్ట భూమి వివరాలు నమోదు చేయవలయును. మాగాణి ఆరుతడి మరియు మెట్టభూముల విస్తీర్ణ మొత్తమును సబ్ టోటల్స్ (Sub-Totals) విడిగా చూపవలయును.

★★★★★

ఆంధ్రప్రదేశ్ ప్రభుత్వం ఆదేశం కోర్కె కోర్కె కోర్కె  
 భూమి యాజమాన్య శాఖ  
 పట్టణం \* 132 \*  
 కె.ఆర్.ఎస్.ఆర్. కె.ఆర్.ఎస్.ఆర్. కె.ఆర్.ఎస్.ఆర్.  
 Mandal Revenue Officer  
 Keesara MD, R. R. Dist.  
 Keesara MD, R. R. Dist.

1. పట్టణం పేరు, తండ్రి / భర్త పేరు, విరువామా
  2. షెడ్యూలు కులం / షెడ్యూలు తెగ లేదా వెనుకబడిన తరగతికి చెంది ఉన్నారా
  3. భూములు ఉన్న గ్రామం పేరు
  4. రెవిన్యూ మండలం
  5. రెవిన్యూ డివిజను
  6. జిల్లా
  7. తొలి నమోదు చేసిన తేదీ
- M. కౌశిగౌడ్  
 5/0.బి.వ.రామరాజురి  
 B.C  
 రాంబయ్య  
 కౌశిగౌడ్  
 రంగారెడ్డి  
 రంగారెడ్డి తూర్పు డివిజన్

పట్టణం పేరు, తండ్రి / భర్త పేరు, విరువామా  
 షెడ్యూలు కులం / షెడ్యూలు తెగ లేదా వెనుకబడిన తరగతికి చెంది ఉన్నారా  
 భూములు ఉన్న గ్రామం పేరు  
 రెవిన్యూ మండలం  
 రెవిన్యూ డివిజను  
 జిల్లా  
 తొలి నమోదు చేసిన తేదీ


గ్రామ సహాయకుడు  
 Mandala Revenue Officer  
 Keesara (MD), R. R. Dist.  
 SPECIAL GRABBER & COLLECTOR  
 REVENUE DIVISIONAL OFFICER  
 ANGA REDDY EAST DIVISION, HYDERABAD

1వ భాగం : శ్రీ/శ్రీమతి/కుమారి ... M. కె. రెడ్డి ...



వరుస సంఖ్య	సర్వే నెంబరు, నెంబరు	విస్తీర్ణము ఎ - ఎం. ఎ - గుం	వర్గీకరణ వర్గాణి/ మొట్ట/అరుతడి	వివిధంగా సంకల్పించినది 1. అనువంశికం, లేదా 2. కొనుగోలు, లేదా 3. ఏదైనా ఇతర లావాదేవి ద్వారా	భూమి హక్కుల రికార్డు ప్రకారం రిజిస్టరు గాని రుణాధికారులు ఏదైనా ఉంటే వాటి వివరాలు
1	2	3	4	5	6
	198	0-19	మొట్ట	అర్బన్	
	199	0-14	"	"	
	132	0-03	"	"	
	133	0-12	"	"	
	134	0-15	"	"	
	135	0-02	"	"	
	136	0-13	"	"	
		1-38			

గౌరవ సీనియర్ భూములు

7	8	9	10	11
మండల రెవెన్యూ అధికారి సంతకం, ముద్ర	చౌళిక విలువ రిజిస్టరు ప్రకారం ఎకరం రేటు	గత 13 సంవత్సరాలకు సంబంధించిన రిజిస్టరు అయిన రుణాధికారుల వివరాలు	సబ్ రిజిస్ట్రార్ సంతకం, ముద్ర	విశేషాలు
			M. R. O. P. O. C. B / 132 / 44 Dt: 15-06-04	

  
Mandal Revenue Officer  
Keesara (M), R. R. Dist.

1	1	2	3	4	5
సర్కిల్ నెంబరు/ సెక్ట-డివిజను నెంబరు	డానిలో వ్యవహారము చేయబడిన విస్తీర్ణము	అనులు పరచువారి పేరు	హక్కు పొందువారి పేరు	వ్యవహారము చేయబడిన అన్ని సర్కిల్/ సెక్ట-డివిజను నెంబర్లు	
128	5-2 గ్య	m. Kashinath & others	Ch. Pramly Reddy.		
129	4.2 గ్య	"	"		
130	2.0 గ్య	"	"		
131	0.4 గ్య	"	"		
132	4.2 గ్య	"	"		
133	16 గ్య				
134	4.0 గ్య	m. Kashinath & others	m/s modi & modi constructions	modi & modi Rep by	
135	1.0 గ్య	"	"		
136	3.6 గ్య	"	"		
137	4.0 గ్య	"	"		
138	18 గ్య				

6	7	8	9	10
వాటి విస్తీర్ణము	సైతము యొక్క విలువ మరియు ప్రకృతి (Nature & Value of document)	అనులు పరచిన తేదీ (Date of execution)	సైతము సంఖ్య, సంవత్సరము (Document No. & Year)	సెక్ రిజిస్ట్రార్ సంతకము
	Sale Deed 2.00,000/-	2-8-09	7731/09	
	Sale Deed 22.50,000/-	10-8-09	7932/09	
				సెక్ రిజిస్ట్రార్ శామిర్ పేట్

