



1	2	విద్యము			6	7	8	9	10	11	12	13	14	15
		3	4	5										
వరుస సంఖ్య	సర్వే మరియు సబ్ డివిజన్ నెం. మరియు పాలము లేక చెల్లిన వేరు ఏమైన ఉన్నవో	పూర్తి విస్తీర్ణము	సాగుకు ఉపయోగపడని భూమి (పోటు భూములు)	సాగుకు పనికి వచ్చు భూమి	భూమి స్వభావము పట్టా / ఇనాం / ప్రభుత్వము	జిల్లా	భూమి వివరణ మెట్ట/నీటిసారుదల మెట్ట ఒక పంట మాగాణి/ రెండవ పంటల మాగాణి	జలదారము మరియు స్వంత వనరు వున్నవో వివరం బావి వున్నవో (పాత లేదా కొత్త)	నీటి సౌకర్యము ఏమిటి ఉంది	భూమి వివరణ మెట్ట/నీటిసారుదల మెట్ట ఒక పంట మాగాణి/ రెండవ పంటల మాగాణి	భూమి వివరణ మెట్ట/నీటిసారుదల మెట్ట ఒక పంట మాగాణి/ రెండవ పంటల మాగాణి	అనుభవదారు పేరు	అనుభవదారు పేరు	అనుభవ స్వభావము
	1139 A	1-05	0-01	1-04	విక్ర	1=66	మిట్ట	-	-	1315 ఈయన ఇంకొకటి ఉన్నది	భూమి వివరణ మెట్ట/నీటిసారుదల మెట్ట ఒక పంట మాగాణి/ రెండవ పంటల మాగాణి	భూమి వివరణ మెట్ట/నీటిసారుదల మెట్ట ఒక పంట మాగాణి/ రెండవ పంటల మాగాణి	1-05	విక్ర
	1139 B	1-04	0-01	1-02	విక్ర	1=65	విక్ర	-	-	1316 ఈయన ఇంకొకటి ఉన్నది	భూమి వివరణ మెట్ట/నీటిసారుదల మెట్ట ఒక పంట మాగాణి/ రెండవ పంటల మాగాణి	భూమి వివరణ మెట్ట/నీటిసారుదల మెట్ట ఒక పంట మాగాణి/ రెండవ పంటల మాగాణి	1-04	విక్ర
	1139 C	1-04	-	1-04	విక్ర	1=65	విక్ర	-	-	1317 ఈయన ఇంకొకటి ఉన్నది	భూమి వివరణ మెట్ట/నీటిసారుదల మెట్ట ఒక పంట మాగాణి/ రెండవ పంటల మాగాణి	భూమి వివరణ మెట్ట/నీటిసారుదల మెట్ట ఒక పంట మాగాణి/ రెండవ పంటల మాగాణి	1-04	విక్ర
	1139 D	1-04	-	1-04	విక్ర	1=65	విక్ర	-	-	1318 ఈయన ఇంకొకటి ఉన్నది	భూమి వివరణ మెట్ట/నీటిసారుదల మెట్ట ఒక పంట మాగాణి/ రెండవ పంటల మాగాణి	భూమి వివరణ మెట్ట/నీటిసారుదల మెట్ట ఒక పంట మాగాణి/ రెండవ పంటల మాగాణి	1-04	విక్ర
	1139 E	1-05	0-01	1-04	విక్ర	1=65	విక్ర	-	-	1319 ఈయన ఇంకొకటి ఉన్నది	భూమి వివరణ మెట్ట/నీటిసారుదల మెట్ట ఒక పంట మాగాణి/ రెండవ పంటల మాగాణి	భూమి వివరణ మెట్ట/నీటిసారుదల మెట్ట ఒక పంట మాగాణి/ రెండవ పంటల మాగాణి	1-05	విక్ర
	1255	1-35	-	1-35	విక్ర	1=50	విక్ర	-	-	1316 ఈయన ఇంకొకటి ఉన్నది	భూమి వివరణ మెట్ట/నీటిసారుదల మెట్ట ఒక పంట మాగాణి/ రెండవ పంటల మాగాణి	భూమి వివరణ మెట్ట/నీటిసారుదల మెట్ట ఒక పంట మాగాణి/ రెండవ పంటల మాగాణి	1-35	విక్ర
	1257 A	4-0	-	4-0	విక్ర	3=00	విక్ర	-	-	1319 ఈయన ఇంకొకటి ఉన్నది	భూమి వివరణ మెట్ట/నీటిసారుదల మెట్ట ఒక పంట మాగాణి/ రెండవ పంటల మాగాణి	భూమి వివరణ మెట్ట/నీటిసారుదల మెట్ట ఒక పంట మాగాణి/ రెండవ పంటల మాగాణి	4-0	విక్ర
	1257 B	4-0	-	4-0	విక్ర	3=00	విక్ర	-	-	1319 ఈయన ఇంకొకటి ఉన్నది	భూమి వివరణ మెట్ట/నీటిసారుదల మెట్ట ఒక పంట మాగాణి/ రెండవ పంటల మాగాణి	భూమి వివరణ మెట్ట/నీటిసారుదల మెట్ట ఒక పంట మాగాణి/ రెండవ పంటల మాగాణి	4-0	విక్ర


Executive Officer/Panchayat Secretary
G.P. Shamirpet, R.R. Distt.

9005-2006

వ్యవసాయ గణాంకములు - సాగు వివరములు

భూమి వినియోగము	సాగు వివరములు														
	సాగుకాని భూమి వినియోగము		సాగు	విస్తీర్ణము		24 గడిలోని విస్తీర్ణమున పారుదల అయిన విస్తీర్ణ వివరములు	సాగునందుకొనిన కారణములు	గ్రామ పరిపాలనాధికారి తనకీ తేది మరియు రిమార్కులు / రెవెన్యూ ఇన్స్పెక్టర్ తేది మరియు రిమార్కులు	మండల రెవెన్యూ అధికారి మరియు ఇతర అధికారులు తనకీ చేసిన తేది మరియు రిమార్కులు	ది					
	గి	చె		గి	చె										
16	17	18	19	20	21	22	23	24	25	26	27	28	29	30	31

20. 11.04 నర్సే మరియు సెటిల్ మెంట్ బందోబస్తు



వరుస సంఖ్య	సర్వే మరియు సబ్ డివిజన్ నెం. మరియు సాలము లేక చెల్లిన వారు నిమేన అనుబంధం	విస్తీర్ణము			భూమి స్వభావము పట్టా / ఇనాం / ప్రభుత్వము	స్థల విస్తీర్ణం	భూమి వివరణ మెట్టు/నిటిపారుదల మెట్టు ఒక పంట మాగాణి/ రెండవ పంటల మాగాణి	జలదారము మరియు స్వంత వనరు వున్నవో వివరం బావి వున్నవో (పాత లేదా కొత్తదా)	నిటి పారుదల వయదగు స్థలము (అయిదుకంబు)	సర్కారు నెంబర్	భారదారు / చట్టదారు పేరు	అనుభవదారు పేరు	అనుభవదారు స్థల విస్తీర్ణము	అనుభవ స్వభావము
		సార్వభౌమము	సాగుకొను భూమి (పాటు కొరత)	సాగుకొను భూమి పనికి వచ్చిన భూమి										
1														
2	సర్వే మరియు సబ్ డివిజన్ నెం. మరియు సాలము లేక చెల్లిన వారు నిమేన అనుబంధం	1139 A	1-05	0-01	1-04	1=66	మెట్టు			1315	శ్రీకృష్ణ రెడ్డి వ్యాసవర్మ కృష్ణారావు	శ్రీకృష్ణ రెడ్డి వ్యాసవర్మ కృష్ణారావు	1-05	పట్టణము
		1139 B	1-04	0-01	1-03	1=65	"			1316	ఇక్కడ ఎంకల్యూర్మెంట్ కృష్ణారావు	"	1-04	"
		1139 C	1-04	-	1-04	1=65	"			1317	ఇక్కడ రెడ్డి వ్యాసవర్మ కృష్ణారావు	"	1-04	"
		1139 D	1-04	-	1-04	1=65	"			1318	ఇక్కడ రెడ్డి వ్యాసవర్మ కృష్ణారావు	"	1-04	"
		1139 E	1-05	0-01	1-04	1=65	"			1319	ఇక్కడ రెడ్డి వ్యాసవర్మ కృష్ణారావు	"	1-05	"
		1257 B	1-05	-	1-05	3=0	"			1319	ఇక్కడ రెడ్డి వ్యాసవర్మ కృష్ణారావు	"	1-05	"
		1255 E	1-35	-	1-35	0=50	"			1316	ఇక్కడ రెడ్డి వ్యాసవర్మ కృష్ణారావు	"	1-35	"

గ్రామము శా.మీ.సెట్

Executive Officer/Panchayat Secretary
G.P. - Shamipet, R.R. Dist

కోలివంతుల నకలు ఇవ్వడమైనది

వ్యవసాయ గణాంకములు - సాగు వివరములు


భూమి వినియోగము		18	19	20	21	విస్తీర్ణము		24 గేట్లలోని విస్తీర్ణము నీటి పారుదల అయిన విస్తీర్ణ వివరములు	28	29	30	31			
సాగుకాని భూమి వినియోగము	విస్తీర్ణము					విస్తీర్ణము									
(కీళ్ళింట్ల)	చెరువులు / ఇతర విస్తీర్ణములు	చెరువులు / ఇతర విస్తీర్ణములు	చెరువులు / ఇతర విస్తీర్ణములు	చెరువులు / ఇతర విస్తీర్ణములు	చెరువులు / ఇతర విస్తీర్ణములు	చెరువులు / ఇతర విస్తీర్ణములు	చెరువులు / ఇతర విస్తీర్ణములు	చెరువులు / ఇతర విస్తీర్ణములు	చెరువులు / ఇతర విస్తీర్ణములు	చెరువులు / ఇతర విస్తీర్ణములు	చెరువులు / ఇతర విస్తీర్ణములు	చెరువులు / ఇతర విస్తీర్ణములు			
16	17	18	19	20	21	22	23	24	25	26	27	28	29	30	31

పహణి గ్రామము గౌరవం కోట మండలము గౌరవం కోట జిల్లా తలంగారి

గ్రామ లెక్క నెం. 3 **ఆడంగల్ / పహణి స. 11** 2001 - 2002 **పొలము వారి అనుభవము**

సర్కారు మరియు సెటిల్మెంటు బంద్ బిల్లు

సర్కారు రికార్డు

1	2	విస్తీర్ణము			6	7	8	9	10	11	12	13	14	15
		3	4	5										
వరుస నెంబరు	సర్కారు మరియు సెటిల్మెంటు బంద్ బిల్లు నం. మరియు పొలము లెక్క నెంబరు వివరాలు	మొత్తం విస్తీర్ణం	నిజాం పరిపాలనలో ఉన్న విస్తీర్ణం (జులై 1857)	సాగు అనుభవం ఉన్న విస్తీర్ణం	భూమి స్వభావము (సాగు/పచ్చాది/ఇతర)	సర్కారు నం.	భూమి వివరాలు (మొత్తం / నిజాం పరిపాలనలో ఉన్నది / ఇతర)	సర్కారు మరియు సెటిల్మెంటు బంద్ బిల్లు (చివరి తేదీ)	నిజాం పరిపాలనలో ఉన్న విస్తీర్ణం (అయితే)	భూమి నెంబరు		అనుభవదారు పేరు	సర్కారు మరియు సెటిల్మెంటు బంద్ బిల్లు నం.	అనుభవము
1	1139/A	1-05	0-01	1-04	పచ్చాది	1-66	అడవి			1215	జ్యోతుల వైయోధి అంబిక శ్రీనివాసరావు		1-05	రుక్మిణి
	1139/B	1-04	0-01	1-03	పచ్చాది	1-65				1316	వైయోధి తిరుకొండరావు శ్రీనివాసరావు		1-04	
	1139/C	1-04		1-04	పచ్చాది	1-65				1317	వైయోధి వైయోధిలక్ష్మి శ్రీనివాసరావు		1-04	
	1139/D	1-04		1-04	పచ్చాది	1-65				1318	వైయోధి తిరుకొండరావు శ్రీనివాసరావు		1-04	
	1139/E	1-05	0-01	1-04	పచ్చాది	1-65				1319	వైయోధి వైయోధిలక్ష్మి శ్రీనివాసరావు		1-05	

By, Mandal Revenue Officer
Mandal Revenue Office
Shamirpet, Dist. A.P.
2006

పహాణి

గ్రామము *చెన్నకవి*

మండలము *చెన్నకవి*

జిల్లా *నందికొండ*

గ్రామ లెక్క నెం. 3


ఆడంగల్ / పహాణి నెం. 1994-95

పాలము వారి అనుభవము

సర్వే మరియు సెటిల్మెంటు బంధువు

హక్కుల రికార్డు

1	2	3	విస్తీర్ణము		6	7	8	9	10	11	12	13	14	15
			భూమి విస్తీర్ణము	భూమి (జంతు భూమి) (అనుభవము)										
వరుస నెంబరు	సర్వే మరియు సెటిల్మెంటు నెం. మరియు పొలము లేక చెల్లిన పేరు విస్తీర్ణము	భూమి విస్తీర్ణము	భూమి (జంతు భూమి) (అనుభవము)	భూమి విస్తీర్ణము	భూమి విస్తీర్ణము పట్టా/జనాం/ప్రభుత్వము	శిస్తు రూ.	భూమి వివరణ పట్టా / నిటి పారుదల పట్టా / ఒక పంట మాగాణి	జలతరము మరియు స్వంత వనరుల పునరుద్ధరణ (ఇతర లక్షణాలు)	అధికారి (అనుభవము)	భూమి విస్తీర్ణము	భూమి విస్తీర్ణము	అనుభవము	అనుభవము	అనుభవము
1	1139	5-22	0-03	5-19	5-19	8-26				591	11		1-05	
	<i>చెన్నకవి</i>									<i>అనుభవము</i>			<i>1-05</i>	
										<i>592</i>			<i>1-04</i>	
										<i>594</i>			<i>1-04</i>	
										<i>595</i>			<i>4-05</i>	
										<i>593</i>			<i>1-04</i>	



Dr. Mandal Revenue Officer
Chamirpet Mandal
Ranga Reddy Dist., A.P.

సాగుబడి వివరములు

వ్యవసాయ గణాంకములు-సాగు వివరములు

భూమి వివరము	సాగుకాని భూమి		20	21	విస్తీర్ణము		24 రెవెన్యూ విస్తీర్ణములలో నీటి పారుదల అయిన విస్తీర్ణ వివరములు				28	29	30	31	
	(కె) గ్రామ	సాగుకాని భూమి వివరము			చి.చ. / అ.చ.కి	చి.చ.కి	విస్తీర్ణము		గ్రామ పరిపాలనాధికారి తనిఖీ తేదీ మరియు రిమార్కులు / రెవెన్యూ ఇన్స్పెక్టర్ తనిఖీ తేదీ మరియు రిమార్కులు	గ్రామ పరిపాలనాధికారి తనిఖీ తేదీ మరియు రిమార్కులు / రెవెన్యూ ఇన్స్పెక్టర్ తనిఖీ తేదీ మరియు రిమార్కులు					గ్రామ పరిపాలనాధికారి తనిఖీ తేదీ మరియు రిమార్కులు / రెవెన్యూ ఇన్స్పెక్టర్ తనిఖీ తేదీ మరియు రిమార్కులు
							చి.చ.	అ.చ.							

District Engineer
 Revenue Department
 Dist. Muzaffargarh
 Muzaffargarh District
 Punjab
 India

సవరించిన ఉమ్మడి గ్రామ లెక్కల రిజిస్టరు నెం.2 (అడంగలు) గ్రామ లెక్కల రిజిస్టరు నెం.3 (పహణి పత్రిక)

సం॥ 1990-91

గ్రామము కొల్లిపర్ గ్రామం


మండలము కొల్లిపర్ మండలం

జిల్లా పల్నాడు జిల్లా

సర్వే బండపన్ను

హక్కుల రికార్డు

సర్వే నెం.	వర్గము	విస్తీర్ణము	పాగుకాని విస్తీర్ణం పోటు ఖరాయి	ఎకర విస్తీర్ణం	భూమి స్వభావం పట్టా ఇనాం లేదా/ ప్రభుత్వ భూమి	శిస్తు	వర్గీకరణం		9	10	11	12	13	14	15	16	17	18	
							నిర్మూల్యం	నిర్మూల్యం										కాలుదారు పేరు (అనుభాగపు తాకట్టుదారు పేరు)	విస్తీర్ణం
1	2	3	4	5	6	7	8	9	10	11	12	13	14	15	16	17	18	18	18
1281	1139	5-22	0-03	5-19	వల్లి	6-26	వల్లి												



Dr. Mandala Revenue Officer
Shamirpet Mandal
Ranga Reddy Dist., A.P.

సాగుబడి వివరాలు		వ్యవసాయ గణాంక వివరాలు		సాగుబడి వివరాలు		వ్యవసాయ గణాంక వివరాలు		తనిఖీ వివరాలు		తనిఖీ వివరాలు ఇతర అధికారులు											
భూమి వినియోగం	పంటపేరు	అక్షయం	అక్షయం	అక్షయం	అక్షయం	అక్షయం	అక్షయం	మండల ఇన్స్పెక్టరు	తనిఖీ వివరాలు	తనిఖీ వివరాలు	తనిఖీ వివరాలు										
19	కరహ్	విస్తీర్ణం	విస్తీర్ణం	విస్తీర్ణం	విస్తీర్ణం	విస్తీర్ణం	విస్తీర్ణం	మొదటి పంట	30	రెండవ పంట	31	మొదటి పంట	32	రెండవ పంట	33	మొదటి పంట	34	రెండవ పంట	35	వివరములు	36

Kuntla Revenue Office
 Kuntla, Guntur District
 Andhra Pradesh
 Dt. 11/11/2019

సవరించిన ఉమ్మడి గ్రామ లెక్కల రిజిస్టరు నెం.2 (అడంగలు) గ్రామ లెక్కల రిజిస్టరు నెం.3 (పహణి పత్రిక)

సం|| 1999-2000

గ్రామము: శామిరెడ్డి


మండలము: శామిరెడ్డి

జిల్లా: దేవనపేట

సర్వే బండజాబ్బు

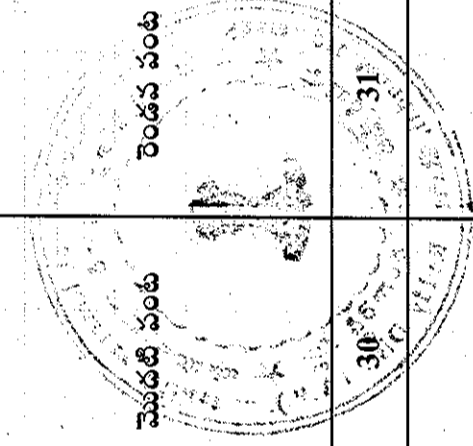
పక్కల రికార్డు

1	2	3	4		5	6	7	8		9	10	11	12	13	14	15	16	17	18		
			సాగుకాని విస్తీర్ణం హాలు ఖరాబు	వికర విస్తీర్ణం				భూమి వ్యభావం పట్టా జవాం లేదా/ ప్రభుత్వ భూమి	శిస్తు										విద్యుత్ సౌకర్యం/ఇంధన కొరత/ఇతర	అయినట్లయితే పేర్లు మొత్తం	ఇంకా ఏదైనా వివరాలు
1274	1139	5-22	0-03	5-19	విల్ల	3-26	మొత్తం	-	-	-	-	-	4	4	4	4	4	4	4	4	4



Dr. A. Kumar
 Dy. Mandal Revenue Officer
 Shamireddy Mandal
 Rangareddy Dist., A.P.

సాగుబడి వివరాలు		వ్యవసాయపు గణాంక వివరాలు		సాగుబడి వివరాలు		వ్యవసాయ గణాంక వివరములు		తనిఖీ వివరాలు		తనిఖీ వివరాలు ఇతర అధికారులు	
భూమి వినియోగం	పంటపేరు	రిజిస్ట్రేషన్ నెంబర్	రిజిస్ట్రేషన్ తేదీ	రిజిస్ట్రేషన్ నెంబర్	రిజిస్ట్రేషన్ తేదీ	గ్రామ అసిస్టెంట్	ముండల ఇన్స్పెక్టరు	రెవెన్యూ మండల అధికారి	అధికారులు	వివరములు	పేజీ నెంబర్
19	తరహా విస్తీర్ణం	30	31	30	31	మొదటి పంట	మొదటి పంట	మొదటి పంట	మొదటి పంట	36	35
20	విస్తీర్ణం	30	31	30	31	రెండవ పంట	రెండవ పంట	రెండవ పంట	రెండవ పంట	36	35
21	విస్తీర్ణం	30	31	30	31	రెండవ పంట	రెండవ పంట	రెండవ పంట	రెండవ పంట	36	35
22	పంటపేరు	30	31	30	31	రెండవ పంట	రెండవ పంట	రెండవ పంట	రెండవ పంట	36	35
23	రిజిస్ట్రేషన్ నెంబర్	30	31	30	31	రెండవ పంట	రెండవ పంట	రెండవ పంట	రెండవ పంట	36	35
24	రిజిస్ట్రేషన్ తేదీ	30	31	30	31	రెండవ పంట	రెండవ పంట	రెండవ పంట	రెండవ పంట	36	35
25	రిజిస్ట్రేషన్ నెంబర్	30	31	30	31	రెండవ పంట	రెండవ పంట	రెండవ పంట	రెండవ పంట	36	35
26	రిజిస్ట్రేషన్ తేదీ	30	31	30	31	రెండవ పంట	రెండవ పంట	రెండవ పంట	రెండవ పంట	36	35
27	రిజిస్ట్రేషన్ నెంబర్	30	31	30	31	రెండవ పంట	రెండవ పంట	రెండవ పంట	రెండవ పంట	36	35
28	రిజిస్ట్రేషన్ తేదీ	30	31	30	31	రెండవ పంట	రెండవ పంట	రెండవ పంట	రెండవ పంట	36	35
29	రిజిస్ట్రేషన్ నెంబర్	30	31	30	31	రెండవ పంట	రెండవ పంట	రెండవ పంట	రెండవ పంట	36	35



మొదటి పంట
 రెండవ పంట
 మొదటి పంట
 రెండవ పంట

సవరించిన ఉమ్మడి గ్రామ లెక్కల రిజిస్టరు నెం.2 (అడంగలు) గ్రామ లెక్కల రిజిస్టరు నెం.3 (పహణి పత్రిక)

సం|| 1986-87

గ్రామము: శ్రీనివాసరావుపేట


మండలము: కొల్లివరపాటి

జిల్లా: గుంటూరు

సర్వే బండబిట్ట

హక్కుల రికార్డు

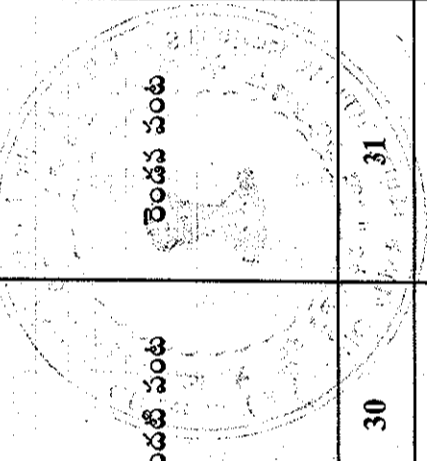
సర్వే నెం.	విస్తీర్ణము		వికర విస్తీర్ణం	భూమి వ్యభాసం పట్టా జనాం లేదా/ ప్రభుత్వ భూమి	జిస్తు	వర్గరణం		9	10	11	12	13	14	15	16	17	కాలు		
	సబ్ డివిజన్ నెం.	మొత్తం (ఎకరాలలో)				సాగుకాని విస్తీర్ణం హాలు ఖరాయి	వికర విస్తీర్ణం										నికర విస్తీర్ణం	నికర విస్తీర్ణం	అయినట్లయితే వెల్లించదగిన కాలు మొత్తం
1																			
1276	1139	5-220-93	519		విస్తీర్ణం-26						130								



Dr. Mandal Revenue Officer
Shamir et. Mandal
Ranga Reddy Dist., A.P.

Handwritten notes and signatures in the table cells, including 'సవరించిన ఉమ్మడి గ్రామ లెక్కల రిజిస్టరు నెం.2' and 'సవరించిన ఉమ్మడి గ్రామ లెక్కల రిజిస్టరు నెం.3'.

సాగుబడి వివరాలు		వ్యవసాయ గణాంక వివరాలు		సాగుబడి వివరాలు		వ్యవసాయ గణాంక వివరాలు		తనిఖి వివరాలు		తనిఖి వివరాలు ఇతర అధికారులు	
భూమి వినియోగం		పంటపేరు	విస్తీర్ణం	విస్తీర్ణం	విస్తీర్ణం	విస్తీర్ణం	విస్తీర్ణం	గ్రామ అసిస్టెంట్	మండల ఇన్స్పెక్టరు	రెవెన్యూ మండల అధికారి	వివరములు
19	తరహా										
20	విస్తీర్ణం										
21											
22											
23											
24											
25											
26											
27											
28											
29											
30								మొదటి పంట			
31								రెండవ పంట			
32								మొదటి పంట			
33								రెండవ పంట			
34								మొదటి పంట			
35								రెండవ పంట			
36											



K. S. Srinivas Reddy
 Dy. District Engineer
 Government of Andhra Pradesh
 Hyderabad