


చస్తావేళ. 8,800.....2016

ACR
8891

SN
8637



తెలంగాణ తెలంగాణా TELANGANA

Sl. No. 16287 Dated 27/12/16 Rs. 100/-

SOLD TO Anireddy Vasudha Reddy w/o A Veera Reddy

For Whom Self K/o Hyd

G 665165

The Aditya Hilltop, Road No. 82, Jubilee Hills, Filmnagar Sub-port, Hyderabad.

GIFT SETTLEMENT DEED FOR CHARITABLE PURPOSE

THIS DEED OF GIFT (SETTLEMENT) is made and executed at Miryalaguda, Nalgonda District, Telangana on this the 27th day of December 2016 by:

1. **Smt. A. Vasudha Reddy** W/o. Late. Shri. A. Veera Reddy aged 51 years, Occupation: House wife, resident of Flat No. A- 402, Aditya Hilltop, Road No. 82, Jubilee Hills, Filmnagar Sub-port, Hyderabad.
2. **Shri. A. Sujay Reddy** S/o. Late. Shri. A. Veera Reddy aged 31 years, Occupation: Private Service, resident of Flat No. A-402, Aditya Hilltop, Road No. 82, Jubilee Hills, Filmnagar Sub-port, Hyderabad.
3. **Shri. A. Ajay Reddy** S/o. Late Shri. A. Veera Reddy aged 29 years, Occupation: Private Service, resident of Flat No. A-402, Aditya Hilltop, Road No. 82, Jubilee Hills, Filmnagar Sub-port, Hyderabad.

HEREINAFTER COLLECTIVELY CALLED AS THE SETTLOR OF THE ONE PART, and the terms 'THE SETTLER' (herein used shall wherever the context so admits mean and include their respective heirs, executors, successors, legal representatives, administrators and assigns etc., as the parties themselves).

A. Vasudha Reddy

A. Sujay Reddy

A. Ajay Reddy

Presentation Endorsement:

Presented in the Office of the Sub Registrar, Miryalaguda along with the Photographs & Thumb Impressions as required Under Section 32-A of Registration Act, 1908 and fee of Rs. 10000/- paid between the hours of 3:00 and 4:00 on the 27th day of DEC, 2016 by Sri A.Vasudha Reddy

Execution submitted by (Details of all Executants/Claimants under Sec 32A):

Signature/Thumb Impression

Sl No	Code	Thumb Impression	Photo	Address	Signature/Thumb Impression
1	DR		 A. AJAY REDDY [27/12/2016 09:07]	A. AJAY REDDY S/O. A. VEERA REDDY FLOT NO-A-402 ROAD NO-82 JUBLIE HILLS, HYDERABAD	
2	DR		 A. SUJAY REDDY [27/12/2016 09:07]	A. SUJAY REDDY S/O. A. VEERA REDDY FLOT NO-A-402 ROAD NO-82 JUBLIE HILLS, HYDERABAD	 01 DEC 2016
3	DR		 A. VASUDHA REDDY [27/12/2016 09:07]	A. VASUDHA REDDY S/O. A. VEERA REDDY FLOT NO A-402 ROAD NO-82 JUBLIE HILLS, HYDERABAD	

Identified by Witness:

Sl No	Thumb Impression	Photo	Name & Address	Signature
1		 G. KANAKA RAO [27/12/2016 09:07]	G KANAKA RAO HYDERABAD	
2		 K PRABHAKAR REDDY [27/12/2016 09:07]	K PRABHAKAR REDDY HYDERABAD	

27th day of December, 2016

Signature of Sub Registrar
Miryalaguda

Bk-1, CS No 8637/2016 & Ext No 8880 / 8886 Sheet 1 of 7 Sub Registrar Miryalaguda



INFAVOUR OF

THE COMMISSIONER, MIRYALAGUDA MUNICIPALITY, Miryalaguda Town and Mandal, Nalgonda District, Telangana. (HEREINAFTER CALLED THE SETTLEE). OF THE OTHER PART, the terms 'THE SETTLEE' (herein used shall wherever the context so admits mean and include their respective heirs, executors, successors, legal representatives, administrators and assigns etc., as the parties themselves)

WHEREAS :

Whereas the SETTLER is the absolute Owners of the land bearing Sy. No. 786 (P) admeasuring 31,217.60 Sq.yds (26,101.89 Sq. mtrs) situated Miryalaguda Town and Mandal, Nalgonda District, Telangana.

The SETTLER had converted the land admeasuring 31,217.60 Sq.yds (26,101.89 Sq. mtrs) into residential houses/bungalows leaving space for roads, parks etc., and got the lay-out cum gated community group housing approved by the DTCP vide file No. 2883/2016/H dated 25.11.2016.

AND WHEREAS the SETTLER decided to settle the said open place reserved for parks in the above said lay-out cum gated community group housing i.e., open area admeasuring 456.74 Sq.yds (381.89 Sq. mtrs), 3,130.38 Sq. yds (2,617.40 Sq. mtrs) for parks, 10,024.72 Sq.yds (8,381.94 Sq. mtrs) for roads as shown in the plan proposed total admeasuring 13,611.84 Sq. yds (11,381.23 Sq. mtrs) infavour of the SETTLEE in order to enable the SETTLEE to develop them for parks and roads, without any monitory consideration but for charitable dispositions and the SETTLEE agreed to accept for the same for public charitable bonafide purposes.

NOW THEREFORE this deed witnesses that in consideration of charitable disposition of the SETTLER towards parks and the areas effected under proposed, the SETTLER do hereby grant, transfer, assigns, convey and settle absolutely free from encumbrances in favour of the SETTLEE all the said property described in the schedule hereto, now in occupation and enjoyment, privileges easements and appurtenances whatsoever in or to the said property belonging or in any way appertaining or usually held of occupied there with or reputed to belong or to be appurtenant there to and all the estate, right title and interest or claim and demand whatsoever of the settlement in or to the said property. The SETTLEE absolutely shall hold and enjoy the same as absolute owner for the charitable purpose for construction of parks, roads etc., and for the benefit of the occupants.

The SETTLER have given possession of the said property to the SETTLEE who shall hold and enjoy the same without any interruption from the SETTLER of any one claiming through or under interest for SETTLER.

The SETTLER do hereby declare that they are the sole and absolute owners of the said property and that no other person or persons have any right, title or interest in the said property.

1 A. Vasanth Reddy

A. Sujay Reddy

3 A. Vasanth Reddy

Endorsement: Stamp Duty, Transfer Duty, Registration Fee and User Charges are collected as below in respect of this Instrument.

Description of Fee/Duty	Stamp Papers	Challan u/S 41 of IS Act	In the Form of				Total
			E-Challan	Cash	Stamp Duty u/S 16 of IS act	DD/BC/ Pay Order	
Stamp Duty	100	0	0	0	0	0	100
Transfer Duty	NA	0	0	0	0	0	0
Reg. Fee	NA	0	10000	0	0	0	10000
User Charges	NA	0	100	0	0	0	100
Total	100	0	10100	0	0	0	10200

Rs. /- towards Stamp Duty including T.D under Section 41 of I.S. Act, 1899 and Rs. 10000/- towards Registration Fees on the chargeable value of Rs. 268500/- was paid by the party through E-Challan/BC/Pay Order No ,877K8Q261216 dated ,27-DEC-16 of ,SRH/MIRYALGUDA MAIN

E-Challan Details Received from Bank :

(1). AMOUNT PAID: Rs. 10100/-, DATE: 27 DEC 16, BANK NAME: SBI, BRANCH NAME: MIRYALGUDA MAIN, BANK REFERENCE NO: 002719842, REMITTER NAME: PRABHAKAR REDDY, EXECUTANT NAME: MRS. A. VASUDHA REDDY AND OTHERS, CLAIMANT NAME: THE COMMISSIONER, MIRYALAGUDA MUNICIPALITY)

Date:
27th day of December, 2016


Signature of Registering Officer
Miryalaguda

CS No 8637/2016 & Doc No 8800
 Sheet 2 of 7
 Sub Registrar
 Miryalaguda

I 2016 1938
 8800 వందల రూపాయల విలువైన స్థలం నమోదు
 చేయడానికి సంబంధించి 2305-I-8800-2016
 2016 డిసెంబరు 27న రూ. 10100/- విలువైన
 టి.డి. చెల్లించబడింది.


A. VASUDHAN RAO
 SUB REGISTRAR
 MIRYALAGUDA



The SETTLER may get the said property mutated in its name of the Grampanchayat records and the SETTLER agreed to co-operate with it in this behalf.

The land is not an assigned land with in the meaning of A.P. Assigned Lands (Prohibition of Transfers) Act No. 9 of 1977 and it does not belong to or under mortgage to Government or their agencies/undertakings.

SCHEDULE OF THE PROPERTY

All that the piece and parcel of land being open spaces admeasuring 456.74 Sq.yds (381.89 Sq. mtrs), 3,130.38 Sq. yds (2,617.40 Sq. mtrs) for parks (tot-lots) and 10,024.72 Sq.yds (8,381.94 Sq. mtrs for roads as shown in the plan total admeasuring 13,611.84 Sq. yds (11,381.23 Sq. mtrs) bearing Sy. No. 786.(P) situated at Miryalaguda Town and Mandal, Nalgonda District; Telangana. ~~Block No. 34.~~

I. Schedule of Open Spaces:

Open Space No.1 178.93 Sq.yds (149.61Sq. mtrs) Boundaries: North: Plot Nos. 15 & 40 South: Sy. Nos. 791 & 785 East : 9 mtrs wide road West : 9 mtrs wide road	Open Space No.2 85.57 Sq.yds (71.55 Sq. mtrs) Boundaries: North: Plot No. 78 South: Sy. Nos. 791 & 785 East : 9 mtrs wide road West : Plot No. 66
Open Space No.3 174.03 Sq.yds (145.50Sq. mtrs) Boundaries: North: Plot No. 89 South: Sy. Nos. 791 & 785 East : 12 mtrs wide road West : Plot No. 79	Open Space No.4 18.21 Sq.yds (15.23 Sq. mtrs) Boundaries: North: Tot-Lot No.1 South: Sy. No. 791 & 785 East : 12 mtrs wide road West : Sy. No. 787

II. Schedule of Parks:

PARK No.1 2,695.97 Sq.yds (2,254.17 Sq. mtrs) Boundaries: North: 40' wide road, South: Sy. Nos. 791 & 785, East : 12 mtrs wide road, West : Sy. No. 787	PARK No.2 434.42 Sq.yds (363.23 Sq. mtrs) Boundaries: North: Amenities Block South: Plot No. 92 East : Sy. No. 784, West : 12 mtrs wide road
---	--

As per the lay-out cum gated community group housing plan enclosed.

A. Vasudha Reddy

A. Suresh Reddy

3 A. Suresh Reddy

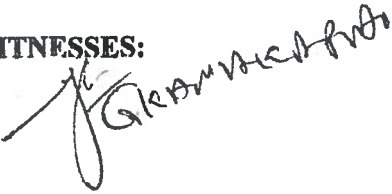






Bk. 1 CS No. 8037/2016 & Doct No
88002016 Sheet 3 of 7

Sub Registrar
Miryalaguda

IN WITNESSESS WHEREOF the Settler hereunder have set their hands to the deed of Gift of Settlement with their own free will and should mind on the day, month and year first above mentioned in the presence of the following witnesses"

WITNESSES:

1. 
2. 

1. 
2. 
3. 

SETTLER



Bk-1 CS No. 8637/2016 & Coct No

8800/2116

Sheet 4 of 7

Sub Registrar

Mirya.aguda

REGISTRATION PLAN OF GIFT SETTLEMENT DEED SHOWING OPEN AREAS AND ROADS IN THE PROPOSED GATED COMMUNITY LAY-OUT CUM GROUP HOUSING BEARING SURVEY NO. 786 (P), SITUATED AT MIRYALAGUDA TOWN & MANDAL, NALGONDA DISTRICT, TELANGANA.

SETTLER: 1. MRS. ANIREDDY VASUDHA REDDY W/o. LATE. SHRI. A. VEERA REDDY,
 2. SHRI. ANIREDDY SUJAY REDDY S/o. LATE. SHRI. A. VEERA REDDY,
 3. SHRI. ANIREDDY AJAY REDDY S/o. LATE SHRI. A. VEERA REDDY.

SETTLEE: THE COMMISSIONER, MIRYALAGUDA MUNICIPALITY.

REFERENCE: **SCALE:** **INCL:** **EXCL:**

AREA: 381.89 SQ. MTRS OR 456.74 SQ.YDS Open Spaces area
 2,617.40 SQ. MTRS OR 3,130.38 SQ.YDS Parks Area
 8,381.94 SQ. MTRS OR 10,024.72 SQ.YDS Roads area



SITE PLAN

WITNESSES:

1. *[Signature]* G. K. ANAKARRAO
 2. *[Signature]*

1. *A. Vasudha Reddy*
 2. *A. Sujay Reddy*
 3. *A. Ajay Reddy*
SIG. OF THE SETTLER



Bk-1, CS No 8837/2016 & Eoct No

8800 / 2016 Sheet 5 of 7

Sub Registrar
Miryalaguda

Miryalaguda

Generated on: 27/12/2016 05:04:18 PM



భారత ప్రభుత్వం
GOVERNMENT OF INDIA

అనిరెడ్డి వసుధా రెడ్డి
Anireddy Vasudha Reddy



పుట్టిన సంవత్సరం/Year of Birth: 1982
స్త్రీ / Female

3812 1857 7868



ఆధార్ - సామాన్యని హక్కు

Anireddy



భారత ప్రభుత్వం ప్రభుత్వ ప్రాధికార సంస్థ
UNIQUE IDENTIFICATION AUTHORITY OF INDIA

చిరునామా: W/O: అనిరెడ్డి వీరా రెడ్డి
19-2, రెడ్డి కాలనీ, రామవతిపేట
మిర్యాలగూడ, మిర్యాలగూడ, మిర్యాలగూడ
నల్గొండ, ఆంధ్ర ప్రదేశ్, 508207

Address: W/O: Anireddy
Veera Reddy, House/Bldg./
Apt.: 19-2, Street/Road/
Lane: REDDY COLONY,
Landmark: RAGHAVA
THEATRE, Area/Locality/
Sector: MIRYALAGUDA,
Village/Town/City:

1947
1800 180 1947

help@uidai.gov.in

www.uidai.gov.in

పి.సి. లాక్స్ నెం. 1947,
బెంగళూరు-560001



భారత ప్రభుత్వం
GOVERNMENT OF INDIA

అనిరెడ్డి అజయ్ రెడ్డి
Anireddy Ajay Reddy



పుట్టిన సంవత్సరం/Year of Birth: 1986
పురుషుడు / Male

5896 5256 2942



ఆధార్ - సామాన్యని హక్కు

Ajaya Reddy



భారత ప్రభుత్వం ప్రభుత్వ ప్రాధికార సంస్థ
UNIQUE IDENTIFICATION AUTHORITY OF INDIA

చిరునామా: S/O: అనిరెడ్డి వీరా రెడ్డి
19-2 రామవతి (ఆర్) పిక్చర్ ప్యాలేస్
రెడ్డి కాలనీ, మిర్యాలగూడ, మిర్యాలగూడ
మిర్యాలగూడ, నల్గొండ, ఆంధ్ర ప్రదేశ్
508207

Address: S/O: Anireddy
Veera Reddy, House/Bldg./
Apt.: 19-2 Raghava (R)
picture palace, Street/Road/
Lane: Reddy colony, Area/
Locality/Sector: Miryalaguda,
Village/Town/City:
Miryalaguda, District:

1947
1800 180 1947

help@uidai.gov.in

www.uidai.gov.in

పి.సి. లాక్స్ నెం. 1947,
బెంగళూరు-560001



భారత ప్రభుత్వం
Government of India

అనిరెడ్డి సుజయ్ రెడ్డి
Anireddy Sujay Reddy



పుట్టిన తేదీ / DOB : 10/01/1984
పురుషుడు / Male

3323 2133 8387



ఆధార్ - సామాన్యని హక్కు

A Sujay Reddy



భారత ప్రభుత్వం ప్రభుత్వ ప్రాధికార సంస్థ
Unique Identification Authority of India

చిరునామా:
S/O: వీరారెడ్డి, 19-2, చర్చి రోడ్, రామవతి
ఆర్ పిక్చర్ ప్యాలేస్, మిర్యాలగూడ
మండలం, మిర్యాలగూడ, మిర్యాలగూడ,
నల్గొండ, ఆంధ్ర ప్రదేశ్, 508207

Address:
S/O: Veerareddy, 19-2, church
road, raghava r picture palace,
miryalaguda mandal, Miryalaguda,
Miryalguda, Nalgonda, Andhra
Pradesh, 508207

1947
1800 300 1947

help@uidai.gov.in

www.uidai.gov.in

3323 2133 8387

Bk - 1, CS No 8637/2016 & Doct No
8800/2016 Sheet 6 of 7

Sub Registrar
Miryalaguda



Generated on: 27/12/2016 05:04:18 PM

Miryalaguda



INDIAN UNION DRIVING LICENCE
TELANGANA STATE

54791995
PRABHAKH REDDY K
K PADMA REDDY
2-3-64/1874
JAISWAL GARDEN
AMBERPET
AMBERPET
HYDERABAD - 500013



Signature
Issued On: 18/12/2014

Licensing Authority
RTA-HYDERABAD-EZ

Non Transport Light Motor Vehicle Non Transport, Motor Cycle With Gear

Date of Validity 14/01/2024
Transport

Date of Validity
Badge No.

Reference No. DLRTS0111176314
Original LA. RTA-HYDERABAD-EZ

Date of First Issue 04/01/1995
Date of Birth 15/01/1974

Blood Group

D00200705/14

आयकर विभाग
INCOME TAX DEPARTMENT



भारत सरकार
GOVT. OF INDIA

KARNA MEHTA
SUDHIR UTTAMLAL MEHTA
11/04/1990
Permanent Account Number
BIGPM7576J



Signature

01122010

इस कार्ड को खोने / याने पर कृपया सूचित करें / लौटाने
आयकर पैन सेवा इकाई, एनएसडीएल
तीसरी मंजिल, सफायर चेंबर,
बानेर टेलिफोन एक्सचेंज के नजदीक
बानेर, पुना - 411 045

If this card is lost / someone's lost card is found,
please inform / return to
Income Tax PAN Services Unit, NSDL
3rd Floor, Sapphire Chambers,
Near Baner Telephone Exchange,
Baner, Pune - 411 045

Toll: 91 20 2721 8080, Fax: 91 20 2721 8081
e-mail: tmninfo@nil.co.in

Karn Mehta



INDIAN UNION DRIVING LICENCE
ANDHRA PRADESH

60419930D
KANAKA MALIKARJUN
G. SURESH
1-1-3-1974
OLD TEMPLE ROAD, MALIKAR
RESIDENCE, WAKAT NAGAR
SECOND CROSS
HYDERABAD - 500003
सत्यमेव जयते



Signature
Issued On: 15/12/2012

Licensing Authority
RTA-HYDERABAD-NZ

Non Transport Motor Cycle With Gear

Date of Validity 14/12/2017
Transport

Date of Validity
Badge No.

Reference No. DLNAPR102939112
Original LA. RA-HYD-C

Date of First Issue 06/02/1995
Date of Birth 15/03/1967

Blood-Group

D00200705/14

Kanaka Malikarjuna G. Suresh

BK - 1, CS No 8637/2016 & Doct No
8800/2016 Sheet 7 of 7 Sub Registrar
Miryalaguda



meeseva



తెలంగాణ ప్రభుత్వము, రెవెన్యూశాఖ, భూమి రికార్డుల కంప్యూటరీకరణ

1-బి నమూనా (ROR)

00VV 27759135

Application No:



ROR021507028456

8800/2016

Date: 23/12/2015

జిల్లా : నల్గొండ

గ్రామము : మిర్యాలగూడ

మండలము : మిర్యాలగూడ

విస్తీర్ణము యూనిట్లు : ఎ.గుం./ఎ.సిం.


వరుస నం.	పట్టాదారు పేరు	(తండ్రి/భర్త పేరు)	ఖాతా నంబరు	సర్వే నంబరు	భూమి వివరణ	మొత్తం విస్తీర్ణము	శిస్తు	పట్టాదారుకు ఏ విధముగా సంక్రమించింది/ సాగుచేసారు	యజమాని/కొలుదారు రాకట్టు పట్టుకున్న స్వీకృతి పేరు ఖాతానంబరు	రిజిస్టరు కాని రుబాది-టాలాల వివరములు	మౌలిక నిలువ
1	2	3	4	5	6	7	8	9/10	11/12	13	14
1	అనిరెడ్డి సుజయ రెడ్డి	వీరా రెడ్డి	2070	788/అ	మెట్ట	3.1300	3.5000	పట్టాదారు			
2	అనిరెడ్డి సుజయ రెడ్డి	వీరా రెడ్డి	2070	787/అ4	మెట్ట	0.1200	0.4000	పట్టాదారు			
3	అనిరెడ్డి సుజయ రెడ్డి	వీరా రెడ్డి	2070	787/అ2	మెట్ట	1.0850	1.5000	పట్టాదారు			
4	అనిరెడ్డి సుజయ రెడ్డి	వీరా రెడ్డి	2070	787/అ2	మెట్ట	5.0000	5.0000	పట్టాదారు			
5	అనిరెడ్డి సుజయ రెడ్డి	వీరా రెడ్డి	2070	786/అ1	మెట్ట	2.2700	2.8000	పట్టాదారు			
6	అనిరెడ్డి సుజయ రెడ్డి	వీరా రెడ్డి	2070	786/అ	మెట్ట	4.0950	4.5000	పట్టాదారు			

Certified By

Name: M KRISHNA REDDY .
Designation: TAHSILDAR
Mandal:మిర్యాలగూడ

Verified by M KRISHNA REDDY

Note : This is Digitally Signed Certificate, does not require physical signature. And this certificate can be verified at <http://www.tg.meeseva.gov.in/> by furnishing the application number mentioned in the Certificate.



mee seva



తెలంగాణ ప్రభుత్వము, రెవెన్యూశాఖ, భూమి రికార్డుల కంప్యూటరీకరణ

పట్టాదారుని అడంగలు / పహాణి కాపీ

00VV 27759203

Application No:



ADL021521059342

Date : 23/12/2015

8800/2016

జిల్లా : నల్గొండ

గ్రామము : మిర్యాలగూడ

మండలము : మిర్యాలగూడ

విస్తీర్ణము యూనిట్లు : Acres/guntas

పసలి సం. : 1425

వరుస సం.	సర్వే నంబరు	మొత్తం విస్తీర్ణము	సా.ప.రాని/ సా.ప.వచ్చు విస్తీర్ణము	భూమి స్వభావము / శిస్తు	భూమి వివరణ / జలా ధారము	అయకట్టు విస్తీర్ణము	ఖాతా నంబరు	పట్టాదారు పేరు (తండ్రి/దర్త పేరు)	అనుభవదారు పేరు (తండ్రి/దర్త పేరు)	అనుభవ విస్తీర్ణము / అనుభవ స్వభావము
1	2	3	4/5	6/7	8/9	10	11	12	13	14/15
1	786/అ1	4.0950	0.0000 4.0950	పట్టా 4.5000	మెట్ట --	4.0950	2071	అనిరెడ్డి అజయ్ రెడ్డి వీరా రెడ్డి	అనిరెడ్డి అజయ్ రెడ్డి వీరా రెడ్డి	4.0950 పట్టాదారు


Certified By

Name: M KRISHNA REDDY
Designation: TAHSILDAR
Mandal: మిర్యాలగూడ

Verified by M KRISHNA REDDY

Note : This is Digitally Signed Certificate, does not require physical signature. And this certificate can be verified at <http://www.tg.mee seva.gov.in/> by furnishing the application number mentioned in the Certificate.

Print



mee seva



00VV 27759885

తెలంగాణ ప్రభుత్వము, రెవెన్యూశాఖ, భూమి రికార్డుల కంప్యూటరీకరణ

పట్టాదారుని అడంగలు / పహాణి కాపీ

శికి 00/2015

Application No:
ADL021521059084

Date : 23/12/2015

జిల్లా : నల్గొండ
మండలము : మిర్యాలగూడ

గ్రామము : మిర్యాలగూడ

విస్తీర్ణము యూనిట్లు : Acres/guntas

ఫసలి సా. : 1425

వరుస నం.	సర్వే నంబరు	మొత్తం విస్తీర్ణము	సా.ప.రాని/సా.ప.వచ్చు విస్తీర్ణము	భూమి స్వభావము / శిస్తు	భూమి వివరణ / జలాధారము	ఆయకట్టు విస్తీర్ణము	ఖాతా నంబరు	పట్టాదారు పేరు (తండ్రి/తల్లి పేరు)	అనుభవదారు పేరు (తండ్రి/తల్లి పేరు)	అనుభవ విస్తీర్ణము / అనుభవ స్వభావము
1	2	3	4/5	6/7	8/9	10	11	12	13	14/15
1	787/బ	0.1300	0.0000 0.1300	పట్టా	మిట్ట	0.1300	2069	అనిరెడ్డి వసుధా రెడ్డి వీరా రెడ్డి	అనిరెడ్డి వసుధా రెడ్డి వీరా రెడ్డి	0.1300 పట్టాదారు

Certified By

Name: M KRISHNA REDDY
Designation: TAHSILDAR
Mandal: మిర్యాలగూడ

Verified by M KRISHNA REDDY

Note : This is Digitally Signed Certificate, does not require physical signature. And this certificate can be verified at <http://www.tg.meeseva.gov.in/> by furnishing the application number mentioned in the Certificate.

Print

