


**మండల రెవెన్యూ కార్యాలయము**

శ్రీ సక మండలము, రంగారెడ్డి జిల్లా

పంచనామ



ఫైల్ నెం.: MS/114/02

పంచనామ బిల్ముఖిపా మండల సర్వేయరు క్రీ సక మండలము

గ్రామము నాగారాం

12.12.02

**పంచుల వివరములు**

సంఖ్య	పంచుల పేర్లు	తండ్రి పేరు	వయస్సు	వృత్తి	కులము	నివాసము
1.	శ్రీ G. క్రమవ్యాసీశెట్టి	సుబ్బాశెట్టి	30	వ్యవసాయం		నాగారాం
2.	శ్రీ గంగసాని క్రమవ్యాసీశెట్టి	బాబుశెట్టి	41	వ్యవసాయం		బాబుపల్లి
3.	శ్రీ గొడ్డుపాటి బాబుశెట్టి	అంజుశెట్టి	32	వ్యవసాయం		నాగారాం

1. మేము పై వివరించబడిన పంచులము సర్వేయరు గారి పిలుపు మేరకు ప్రదేశమునకు వచ్చితిమి.

2. సర్వేయరు గారు మండలము కార్యాలయము పైలు నంబరు MS/114/02 చేయబడిన అదేశమును అనుసరించి సర్వే చేయు నిమిత్తము ఈ గ్రామమునకు వచ్చినారు.

3. శ్రీ G. క్రమవ్యాసీశెట్టి సర్వే కొరకు పట్టుకున్న దరఖాస్తు ప్రకారము జిల్లా సర్వే కార్యాలయము నుండి తేలిచిన సర్వే రికార్డు అనగా సంబంధిత టీపిఎన్ మరియు వక్లా గ్రామము నాగారాం మండలము కీసర లోగల సర్వే నంబర్లు 184 సర్వే చేసి హద్దులు చూపించినారు మరియు హద్దు రాళ్ళు తీసిన. చోట సర్వే రికార్డు ప్రకారము ఖాయంచేసి నూతనముగా హద్దు రాళ్ళు మితుకొనుటకు గాను ధారణాస్తు దారునకు చేస్తినారు.

4. మేము పంచులము పై వివరించబడిన మొత్తము సర్వే నంబర్లు హద్దులు చూపినాము.

5. సర్వే చేయు సందర్భములో ప్రదేశముపై ధరఖాస్తు దారుడు మరియు ఇతర రైతులు ఉండిరి. పై విషయము మా అంచల ఎదుట జరిగినది. నిజము.

G. Kishore  
ధరఖాస్తు దారుని సంతకము

పంచుల సంతకములు:

1. [Signature]  
2. [Signature]  
3. [Signature]

[Signature]  
[Signature]  
21/12/02

"Attested"

[Signature]  
ఉప తహశీల్దార్ 6/12/02  
కీసర మండలము  
రంగారెడ్డి జిల్లా.

సాక్షులు:

- 1.
- 2.
- 3.

Verified copy

పాండల రెవెన్యూ కార్యాలయము


శ్రీ సర మండలము, రంగారెడ్డి జిల్లా.

పంచనామ

ఫైల్ నెం.: MS/122/07

పంచనామ బలముఘాపా నుండల సర్వేయరు క్రీసర మండలము

గ్రామము నాగారం



తేది: 20/12/2007

పంచుల వివరములు

సంఖ్య	పంచుల పేర్లు	తండ్రి పేరు	వయస్సు	వృత్తి	కులము	నివాసము
1.	శ్రీ గడ్డం క్రష్ణ లాడణి మల్లయ్య		57	క్యూరియన్	నాగారం	
2.	శ్రీ గంనూరి శ్రీనివాసరెడ్డి చంద్రారెడ్డి		41	క్యూరియన్	చంద్రారెడ్డి	
3.	శ్రీ B. ఉమా మహేశ్వరరావు	నారాయణమూర్తి	35	స్టోరాం	నాగారం	

- మేము పై వివరించబడిన పంచులము సర్వేయరు గారి పిలుపు మేరకు ప్రదేశమునకు వచ్చితిమి.
- సర్వేయరు గారు మండలము కార్యాలయము పైలు నంబరు MS/122/07 చేయబడిన అదేశమును అనుసరించి సర్వే చేయు నిమిత్తము ఈ గ్రామమునకు వచ్చినారు.
- శ్రీ G. సుబ్బాశ్యంకె గారు సర్వే కొరకు పట్టుకున్న ధరఖాస్తు ప్రకారము బట్టి సర్వే కార్యాలయము నుండి తెలిపిన సర్వే లికార్డు లనగా సంబంధిత డివన్ మరియు సజ్జా గ్రామము నాగారం మండలము క్రీసర లోగల సర్వే నంబర్లు 182 సర్వే చేసి హద్దులు చూపించినారు మరియు సాధ్య రాళ్ళు తీసిన చోట సర్వే లికార్డు ప్రకారము ఖాయంచేసి నూతనముగా హద్దు రాళ్ళు పొతుకొనుటకు గాను ధరఖాస్తు దారునకు చేప్పినారు.
- మేము పంచులము పై వివరించబడిన మొత్తము సర్వే నంబర్లు హద్దులు చూపినాము.
- సర్వే చేయు సందర్భములో ప్రదేశముపై ధరఖాస్తు దారుడు మరియు ఇతర రైతులు ఉండిరి. పై విషయము మా అందరి ఎదుట జరిగినది. నిజము.

ధరఖాస్తు దారుని సంతకము

పంచుల సంతకములు:

- G. Krishna
- Chandrababu
- B. Umashankar

Handwritten signatures of the witnesses.

"Attested"

సాక్షులు:

- 
- 
- 

శ్రీ Devaraj  
ఉప తహశీల్దార్  
క్రీసర మండలము  
రంగారెడ్డి జిల్లా.

**మండల రెవెన్యూ కార్యాలయము**

శ్రీ సర మండలము, రంగారెడ్డి జిల్లా.

Certified copy



**పంచనామ**

ఫైల్ నెం.: MS/112/02

పంచనామ బలముఖిపా మండల సర్వేయరు కేసర మండలము గ్రామము వంగారం

తేదీ: 22-12-02

**పంచుల వివరములు**

సంఖ్య	పంచుల పేర్లు	శాత్రీ పేరు	వయస్సు	వృత్తి	కులము	నివాసము
1.	కొంగిల కొండవేళ్ళ	కంభుశెట్టి	41	బి.ఎ.ఎం	కృష్ణ	వంగారం
2.	కొంగిల కొండవేళ్ళ	సుబ్బారెడ్డి	30	వ్యవసాయము	కృష్ణ	వంగారం
3.	కొంగిల కొండవేళ్ళ	మల్లయ్య	57	వ్యవసాయము	కృష్ణ	వంగారం

- మేము పై వివరించబడిన పంచులము సర్వేయరు గారి పలువు మొరకు ప్రదేశమునకు వచ్చితిమి.
- సర్వేయరు గారు మండలము కార్యాలయము పైలు నంబరు MS/112/02 చేయబడిన అదేశమును అనుసరించి సర్వే చేయు నిమిత్తము ఈ గ్రామమునకు వచ్చినారు.
- శ్రీ కొండవేళ్ళ గారు సర్వే కొరకు పెట్టుకున్న ధరఖాస్తు ప్రకారము బిల్లు సర్వే కార్యాలయము నుండి తేబడిన సర్వే లికార్డు అనగా సంబంధిత టీవన్ మరియు నక్షా గ్రామము వంగారం మండలము కేసర లోగల సర్వే నంబర్లు 182 సర్వే చేసి హద్దులు చూపించినారు మరియు హద్దు రాళ్ళు తీసిన చోట సర్వే లికార్డు ప్రకారము భాయంచేసి సూతనముగా హద్దు రాళ్ళు పుత్రుకొనుటకు గాను ధరఖాస్తు దారునకు చేప్పినారు.
- మేము పంచులము పై వివరించబడిన మొత్తము సర్వే నంబర్లు హద్దులు చూపినాము.
- సర్వే చేయు సందర్భములో ప్రదేశముపై ధరఖాస్తు దారుడు మరియు ఇతర రైతులు ఉండిరి. సై విషయము మా అందరి ఎదుట జరిగినది. నిజము.

*(Signature)*  
ధరఖాస్తు దారుని సంతకము

**పంచుల సంతకములు:**

- (Signature)*
- (Signature)*
- (Signature)*

*(Signature)*  
*(Signature)*  
22/12/02

|| Attested ||

- సాక్షులు:
- - 
  -

*(Signature)*  
తహశీల్దారు  
కేసర మండలము 22/12/02  
రంగారెడ్డి జిల్లా.

|| Certified copy ||


### మండల రెవెన్యూ కార్యాలయము

శ్రీ సర మండలము, రంగారెడ్డి జిల్లా.

### పంచనామ

ఫైల్ నెం.: MS/113/02

పంచనామ బిల్ముఫాహి మండల సర్వేయరు క్రీసర మండలము  
గ్రామము నాగోలి



### పంచుల వివరములు

సంఖ్య	పంచుల పేర్లు	తండ్రి పేరు	వయస్సు	వృత్తి	కులము	నివాసము
1.	గొచ్చిలి తిలక్ శెట్టి	సుభాష్ శెట్టి	30	వ్యవసాయ	నాగోలి	నాగోలి
2.	గొచ్చిలి క్రీష్ణారావు	మల్లారావు	57	వ్యవసాయ	నాగోలి	నాగోలి
3.	గొచ్చిలి తిలక్ శెట్టి	మల్లారావు	41	వ్యవసాయ	నాగోలి	నాగోలి

1. మేము పై వివరించబడిన పంచులము సర్వేయరు గారి పలుపు మెరకు ప్రదేశమునకు వచ్చితిమి.

2. సర్వేయరు గారు మండలము కార్యాలయము ఫైలు నంబరు MS/113/02 చేయబడిన అదేశమును అనుసరించి సర్వే చేయు నిమిత్తము ఈ గ్రామమునకు వచ్చినారు.

3. శ్రీ జి.ఎం.మహేశ్వర రావు సర్వే కొరకు పట్టుకున్న ధరణాస్తు ప్రకారము బట్టా సర్వే కార్యాలయము నుండి తేబడిన సర్వే లికార్చు అనగా సంబంధిత డీవన్ మరియు సర్కార్ గ్రామము నాగోలి మండలము క్రీసర లోగల సర్వే నంబర్లు 181 సర్వే చేసి సూదులు చూపించినారు మరియు సాద్యు రాళ్ళు తీసిన చోట సర్వే లికార్చు ప్రకారము ఖాయంచేసి నూతనముగా హద్దు రాళ్ళు పాతుకొనుటకు గాను ధరణాస్తు దారునకు చేప్పినారు.

4. మేము పంచులము పై వివరించబడిన మొత్తము సర్వే నంబర్లు హద్దులు చూపినాము.

5. సర్వే చేయు సందర్భములో ప్రదేశముపై ధరణాస్తు దారుడు మరియు ఇతర రైతులు ఉండిరి. పై విషయము మా అంచరి ఎదుట జరిగినది. నిజము.

B. Uma Maheswara Rao  
ధరణాస్తు దారుని సంతకము

పంచుల సంతకములు:

- [Signature]
- [Signature]
- [Signature]

సాక్షులు:

- 
- 
- 

[Signature]  
[Signature]  
22/11/02

"Attested"

[Signature]  
ఉప తహశీల్దారు  
క్రీసర మండలము  
రంగారెడ్డి జిల్లా.