

File no G7/2034/90

K3/3263/91
P.C/614/91

పంచనామ వరుసప్రతి

(క్రయత అన్వేషణ ద్వారా పేర్చి మరియు లాస్టర్ రికార్డ్స్
పిల్లల రంగారెడ్డి గారి సమక్షమున

కార్తీకం: - మల్లాప్రకాశ్

గ్రామము: - మల్లాప్రకాశ్

మండలము: - ఉప్పలూరు

తేదీ: - 24-12-1991

సంబంధ పంచనామము లంద్రాదులు వయస్సు వృత్తి నవాసము

1. క్రొక బిక్కయ్య - ప్రా. ఆనయ్య - 30 వ్యవసాయము - మల్లాప్రకాశ్


2. క్రొకటి అనమయ్య - ప్రా. కి. సాయిబాబు - 30 వ్యవసాయము - మల్లాప్రకాశ్

మీము ముగ్గురము పంచనామ అన్వేషణ ద్వారా పిల్లల రంగారెడ్డి గారి సమక్షమున
పేర్చి మరియు పంచనామము ప్రా. కి. సాయిబాబు పేరుకు లభించినది

క్రయత అన్వేషణ ద్వారా పేర్చి మరియు లాస్టర్ రికార్డ్స్
కార్యాలయము పై నంబరు G7/2034/90 లో రికార్డ్ చేయబడినది.

TRUE COPY

(Signature)
INSPECTOR
Survey and Land Records
Ranga Reddy Dist.



K3/3263/91
PC/614/91

file no G/2034/90 - 2 -

అక్షేపము అనుసరించి సర్వే కార్యాలయమునందు అందైన సర్వే రికార్డ్ లిపికా లోపన్ మరియు నక్కా సహాయములకు గాత్రము మరియు ముల్కాల్పాక మండలము డిప్యూటీ లిపికల సర్వే నలుగురు సర్వేయే పాట్లుల యూనియన్లవారు, మరియు పాట్లు రాళ్లు చేసినాటిట్ల సర్వే రికార్డ్ ప్రకారము యూనియన్ సేవినాటిట్ల నూతనమునా పాట్లు రాళ్లు పొందినారు, మరియు మేము సర్వే నలుగురు ముత్తము పాట్లుల యూనియన్ల సర్వే పాట్లు రాళ్లు మూవరు టు పొందినారు. సర్వేయే యునీటర్న్ములకు (అక్షేపము) దుర్భాస్య దారులు మరియు ఇతర యునియన్ లిమిట్ల మరియు విషయము మా అందర వదులు పొందినది యూనియన్ వార్యులొక ఇచ్చినది. నిజము.

యూనియన్ల సంకేతములు.

1. X X X ఆ లిపి సంకేతము.
2. X X X ఇంగ్లీషు సంకేతము.

దుర్భాస్య దారుడి సంకేతము.

X X X ఇంగ్లీషు సంకేతము.

(Venkatarama Rao)

panchama conducted before me

X X X డి. పి. ఆంధ్ర ప్రదేశ్
24.12.91

TRUE COPY


[Signature]
8/11/92

INSPECTOR
Survey and Land Records
Ranga Reddy Dist

Prepared by R. Kamalakar
D.S.
Compared by
M. R. Reddy
S.M.



1. Name of the person Venkat Rama Rao
2. Date of application 30-12-91
3. Date of order see folio 2/1
4. Date of payment 28-1-92
5. Date of issue 10-2-92
6. No. of words -----
7. Amount of Compensation -----
8. Name of Collector R. Ramalaxmi


80000
2/1/92

INSPECTOR
Survey and Land Records
Ranga Reddy Dist


SM

District
జిల్లా
Taluk
తాలూకా

Village No.
గ్రామము నెం.

Name
పేరు

Field No
పొలం నెంబరు


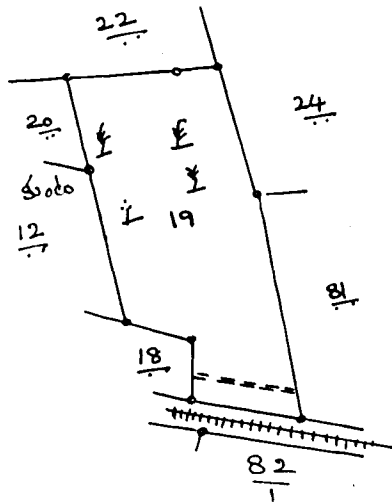
Area
చ విస్తీర్ణము

Hectares
హెక్టారులు

Ares
అరసులు



File No: K3/3263/91
PC/614/91



Joint Map of SNO. (19)
Village: Makapur.
Taluk: - Hayaalnagar.
Dist: (Along Balda)
Ranga Reddy.
year as per the map: 1355 B.S.
Scale: 8 = one mile.

TRUE COPY

[Signature]
INSPECTOR
Survey and Land Records
Ranga Reddy Dist.

Copied by: *[Signature]*

Compared by: *[Signature]*
SOM

Scale One Centimeter = () Chain of 20 Meters
పాపొలం :- ఒక సెం. మీటరు = () 20 మీటర్లకు సోలను.

District
జిల్లా
Taluk
తాలూకా

Village No.
గ్రామము నెం.

Name
పేరు

Field No.
ఫీల్డు నెంబరు

Area
విస్తీర్ణము

Hectares
హెక్టారులు

Ares
అరసులు



Name of holder: Venkat Rama Rao

1. Date of ... 30-12-91
2. Date of ... fee folio ..2
3. Date of ... copy 8-2-92
4. Date of ... 16-2-92
5. Date of ...
6. No. of words
7. Amount of Capital ... 50/-
8. Name of Co-owner: Kameeraj Kumar

[Handwritten Signature]

INSPECTOR
Survey and Land Records
Ranga Reddy Dist

Scale One Centimeter = () Chain of 20 Meters
స్కేలు :- ఒక సెం. మీటరు = () 20 మీటర్లకు గాలుసు.