


వర్గ మరియు సెటిల్ మెంట్ బండ్ల వివరము

పాస్ పోర్టు

1	2	విస్తీర్ణము			6	7	8	9	10	11	12	13	14	15
		3	4	5										
వరుస నెంబరు	వర్గ మరియు సెటిల్ మెంట్ బండ్ల వివరము	విస్తీర్ణము	సాగును కు (బండ్లు) (చెరువు)	సాగును కు విస్తీర్ణము	భూమి విస్తీర్ణము / పట్టణ/గ్రామం/సెటిల్ మెంట్	సెటిల్ మెంట్	భూమి వివరణ మెట్ట/నిట్టారుల మెట్ట ఒక పంట మూలం/రెండు పంటల మూలం	జలదారు మరియు స్వంత వనరు పుష్కరం వివరం బావి పుష్కరం (పాతం లేదా కొత్తది)	నిట్టారుల రేయదగు విస్తీర్ణము (అయకట్టు)	భూమి నెంబరు	భూదారు / పట్టణం పేరు	భూదారు పేరు	భూదారు పేరు	భూదారు పేరు
1	290	6-07	0-06	6-01	పట్టణ	11-25	పట్టణ			58	జయశంకర్ గి	జయశంకర్ గి	6-07	సర్పంచి
2	291	13-34	0-31	13-03	పట్టణ	34-25	పట్టణ	1993-94		58	జయశంకర్ గి	జయశంకర్ గి	6-07	సర్పంచి
3	297	13-34	0-31	13-03	పట్టణ	34-25	పట్టణ			58	జయశంకర్ గి	జయశంకర్ గి	6-07	సర్పంచి



సర్పంచి కె.వి.ఎ. తొలమువారి ఆస్తుల వివరము

వెళ్లవల్లు

శివారాజు

రంగారెడ్డి


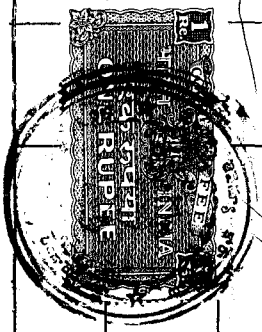
పాలమువారి అనుభవము

వర్గ సూత్రము సెంటిమెంటు బండ్ల విస్తీర్ణము

హక్కుల తిరగి

సంఖ్య	వర్గము	విస్తీర్ణము			భూమి స్వభావము పల్లె/ఇండ్ల/సభుత్వము	శివారు	భూమి వివరణ మెట్ట/నిటిపారుదల మెట్ట ఒక పంట మాగాణి/ రెండు పంటల మాగాణి	జలదారము మరియు స్వంత వనరు ప్రస్తుతం వివరం భూమి ప్రస్తుతం (పాత లెక్క కల్పితం)	నిటి పారుదల చేయదగు విస్తీర్ణము (ఆయకట్టు)	ఖాతా నెంబరు	ఖాతాదారు / మట్టదారు పేరు	అనుభవ స్వభావము	
		సాగుక భూమి	సాగుక భూమి	సాగుక భూమి									
1	వరస నెంబరు												
2	వర్గము												
3	సాగుక భూమి												
4	సాగుక భూమి												
5	సాగుక భూమి												
6	భూమి స్వభావము												
7	శివారు												
8	భూమి వివరణ												
9	జలదారము మరియు												
10	నిటి పారుదల చేయదగు												
11	ఖాతా నెంబరు												
12	ఖాతాదారు / మట్టదారు పేరు												
13	అనుభవ స్వభావము												
14	అనుభవ స్వభావము												
15	అనుభవ స్వభావము												
306	290 వి.కా.సం. 1 వి.కా.సం. 2	6-17	0-06	6-11	పల్లె.	1125	మెట్ట.	-	-	54	శాయగిరి	6-11	పల్లె.
307	291 వి.కా.సం. 1 వి.కా.సం. 2	13-34	0-31	13-13	పల్లె.	3425	మెట్ట.	-	-	58	శాయగిరి	13-07	పల్లె.
	290 వి.కా.సం. 1 వి.కా.సం. 2	6-07	0-06	6-11	పల్లె.	1125	మెట్ట.	-	-		శాయగిరి		
	291 వి.కా.సం. 1 వి.కా.సం. 2	13-34	0-31	13-03	పల్లె.	3425	మెట్ట.	-	-		శాయగిరి		

1995-96



శాయగిరి
 వి.కా.సం. 1
 వి.కా.సం. 2

శాయగిరి
 వి.కా.సం. 1
 వి.కా.సం. 2

శాయగిరి
 వి.కా.సం. 1
 వి.కా.సం. 2

సవివరించిన ఉమ్మడి గ్రామ లెక్కల లిజిస్టరు నెం. 2 (అడంగలు) గ్రామ లెక్కల లిజిస్టరు నెం. 3 (పహణి పత్రిక)

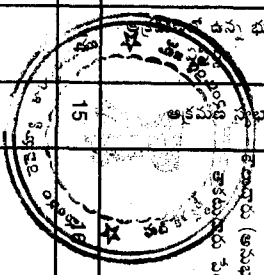
సం.

1986-87

గ్రామము మండలము/తాలుకా

జిల్లా

1	2	3	వర్గ వివరము		6	7	8	9	10	11	హక్కుల వివరము		15	17	18	
			వర్గం	సాగుకాని వర్గం పేరు							వర్గం	సాగుకాని వర్గం పేరు				వర్గం
290	290	6-01	13/05	13/05	6-01	5.5	11-25	290	290	11	11	11	11	11	11	11
291	291	13/05	13/05	13/05	6-01	5.5	11-25	291	291	11	11	11	11	11	11	11
291	291	13/05	13/05	13/05	6-01	5.5	11-25	291	291	11	11	11	11	11	11	11


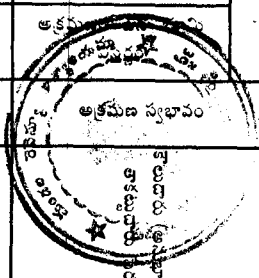


Handwritten signature and official stamp at the bottom left of the page.

సమీక్షించిన ఉమ్మడి గ్రామ లెక్కల లిజిస్టరు నెం. 2 (అడంగలు) గ్రామ లెక్కల లిజిస్టరు నెం. 3 (పహణీ పత్రిక) నం. 1984-85-86-87-88-89-90-91-92-93-94-95-96-97-98-99-100

గ్రామము కొండవీడు మండలము/తాలుకా మిర్యాలపాడు జిల్లా కూకట్‌పల్లి

సర్వే నెం.	వర్గ వివరము నెం.	విస్తీర్ణం (ఎకరాలలో)	సర్వే వివరము			భూమి స్వభావం లేదా ప్రభుత్వ భూమి	శిస్తు	వర్గీకరణం	ఇతర వివరాలు	రిజిస్ట్రేషన్ నంబరు	సీరియల్ నెం.	వర్తమాన పేరు	అక్రమణదారు పేరు	కొలుదూరు	కొలుదూరు (అనుభవం) కోటమదారి	విస్తీర్ణం	కొలుదూరు పట్టణం
			సాగుకాని విస్తీర్ణం హాలు	వికర విస్తీర్ణం	సర్వే నెం.												
1																	
2																	
290		6-01	-	6-01	56	11-25	శుద్ధి				11	శివారెడ్డి	శివారెడ్డి				
291		13-34	-	13-34	56	24-5	శుద్ధి				11	శివారెడ్డి	శివారెడ్డి				
306	290	6-07		6-07	56	11-25	శుద్ధి				11	శివారెడ్డి	శివారెడ్డి				
307	291	13-34		13-34	56	24-5	శుద్ధి				11	శివారెడ్డి	శివారెడ్డి				



(Handwritten signature and official stamp)

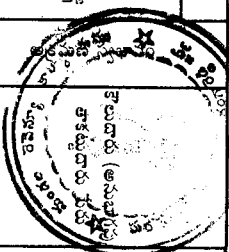

సమీక్షించిన ఉమ్మడి గ్రామ లెక్కల రిజిస్టరు నెం. 2 (అడంగలు) గ్రామ లెక్కల రిజిస్టరు నెం. 3 (పహణి పత్రిక)

సం॥

1984-85

గ్రామము పేదాపల్లి మండలము/తాలుకా పేదాపల్లి జిల్లా పేదాపల్లి

సర్వే నెం.	విస్తీర్ణం	సాగుకాని విస్తీర్ణం తోటలు	నికర విస్తీర్ణం	భూమి స్వభావం పట్టా ఇలాం తేదా/ ప్రభుత్వ భూమి	శిబ్దు	పరిశీలనం		కనకం	కనకం	కనకం	కనకం	కనకం	కనకం	కనకం	కనకం	కనకం	కనకం	కనకం
						కనకం	కనకం											
1	2	3	4	5	6	7	8	9	10	11	12	13	14	15	16	17	18	
290	290	6-1	-	6-1	56	11-25	5000	-	-	-	సాయిశిల్పి							
291	291	17-03	-	17-03	56	11-25	5000	-	-	-	సాయిశిల్పి							
290	290	6-1	-	6-1	56	11-25	5000	-	-	-	సాయిశిల్పి							
291	291	17-03	-	17-03	56	11-25	5000	-	-	-	సాయిశిల్పి							
290	290	6-1	-	6-1	56	11-25	5000	-	-	-	సాయిశిల్పి							
291	291	17-03	-	17-03	56	11-25	5000	-	-	-	సాయిశిల్పి							



Handwritten signatures and notes at the bottom left of the page.

శక్తా శా. ఆంధ్ర ప్రదేశ్ సర్కార్

1979-80

గ్రామము పోలవరం తాలూకా



రంగారెడ్డి జిల్లా

బందీ బహు రికార్డు

హక్కుల రికార్డు

సేద్యపు వివరములు

సంఖ్య	వివరములు	సేద్యపు ప్రకారము			సేద్యపు వివరములు
		వసరములు	సేద్యము	సేద్యము	
1	దాకల వెంబరు				
2	నల్ల వెంబరు				
3	కొత్త వెంబరు				
4	పాడు రకాలు				
5	కలిమ్మ				
6	సేద్యపు వివరములు				
7	వాపరకం ఆదాయము				
8	అధికారి దోషనల శుభాగ్రామము				
9	వారమునకు రాబడిన విస్తీర్ణము				
10	ఖాతావికాసి				
11	ఖాతాదారుల పేర్లు				
12	సర్కార్				
13	ఇతర హక్కుల మరియు బాధ్యతలు				
14	సేద్యపు వివరములు				
15	సేద్యపు వివరములు				
17	అతరు సేద్యం చేయు విధానము				
18	కొలు కిప్పించిన భూమి విస్తీర్ణము				
19	ఇతర వివరములు				



Handwritten signatures and dates at the bottom left of the page.

శక్తా నే . తన పహాని పత్రిక 1975-76

గ్రామము పేర్ల పట్టిక


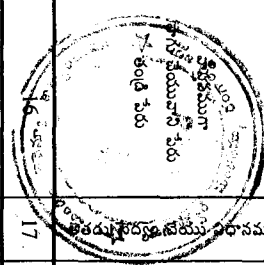
తాలూకా 0482

జిల్లా హై వాలె 0000

బంధి బహు రికార్డు వాక్యాల రికార్డు సేవ్యులు వివరములు

సంఖ్య	వివరములు	సేవ్యులు ప్రకారము వివరములు			ఖాతావికాసి	ఖాతాదారు పేరు కండ్లి పేరు మరియు వలస నివాసము	సర్కార్ విధ్వంసము	ఇతర హక్కుల మరియు బాధ్యతలు	సంబంధిత యొక్క యొక్క	సేవ్యుల పేరు	సేవ్యుల పేరు	కాలు కప్పబడిన భూమి విస్తీర్ణము	నిర్మాణ అవసరపు కౌలు
		మొత్తం విస్తీర్ణం	పాటు రకాలు	శతిస్థితి									
1													
2	విద్య నింబర్ పాటు నికాసా కేసు ఇవాం బిట్టా												
3	మొత్తం విస్తీర్ణం												
4	పాటు రకాలు												
5	శతిస్థితి												
6	సేవ్యులతో బాసిన ఇస్తు రకం												
7	వాసారకం ఆదాయము												
8	అధికారి దొంగనలు లేక బాగాయతు												
9	వారమునకు రాబడిన విస్తీర్ణము												
10	ఖాతావికాసి												
11													
12													
13													
14													
15													
16													
17													
18													
19													

1981-82



Handwritten signatures and notes at the bottom of the page.

తల్లికాశాశాసన పరిషత్

1955. 1966-67

సెక్షన్లు గ్రామము

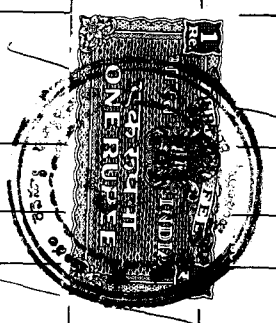
షెడ్యూల్ తాలూకా శ్రీ శివసాగర్ జిల్లా

పండ్ల బస్తు రికార్డు

పాకుల రికార్డు

పేద్యుల వివరములు

1	2	వివరములు			6	పేద్యుల ప్రకారము వివరములు			10	11	12	13	14	15	16	17	18	19
		విస్తీర్ణం	పంట	కలి		సాగు	వాడకం	అధికారి										
1	2	3	4	5	6	7	8	9	10	11	12	13	14	15	16	17	18	19
పంట	పంట	పంట	పంట	పంట	పంట	పంట	పంట	పంట	పంట	పంట	పంట	పంట	పంట	పంట	పంట	పంట	పంట	పంట
290	290	290	290	290	290	290	290	290	290	290	290	290	290	290	290	290	290	290
291	291	291	291	291	291	291	291	291	291	291	291	291	291	291	291	291	291	291



Handwritten notes and signatures at the bottom of the page, including a date '1966-67' and a signature.

1963-64

సవివరించిన ఉమ్మడి గ్రామ లెక్కల లెజిస్లరు నెం. 2 (అదంగలు) గ్రామ లెక్కల లెజిస్లరు నెం. 3 (వహాణి పత్రిక)

సం॥

జిల్లా రికార్డులు

గ్రామము


మండలము/తాలూకా

జిల్లా


పట్టణ బయటపట్టు

పాక్యూల రికార్డు

కాలు అయినట్లయితే వెలింపదగిన కాలు మూతం



1	2	3	పట్టణం		6	7	పట్టణం		9	10	11	12	13	14	15	16	17	18
			పాదకాని పట్టణం పోటు పోయలు	వికర పట్టణం			భూమి స్వల్పము లేదా/ ప్రభుత్వ భూమి	భూమి స్వల్పము లేదా/ ప్రభుత్వ భూమి										
1	2	3	4	5	6	7	8	9	10	11	12	13	14	15	16	17	18	
	పట్టణం నెం.	మూతం (వికరాలలో)	పాదకాని పట్టణం పోటు పోయలు	వికర పట్టణం	భూమి స్వల్పము లేదా/ ప్రభుత్వ భూమి	భూమి స్వల్పము లేదా/ ప్రభుత్వ భూమి	వికర పట్టణం	భూమి స్వల్పము లేదా/ ప్రభుత్వ భూమి	వికర పట్టణం	భూమి స్వల్పము లేదా/ ప్రభుత్వ భూమి	వికర పట్టణం	భూమి స్వల్పము లేదా/ ప్రభుత్వ భూమి	వికర పట్టణం	భూమి స్వల్పము లేదా/ ప్రభుత్వ భూమి	వికర పట్టణం	భూమి స్వల్పము లేదా/ ప్రభుత్వ భూమి	వికర పట్టణం	భూమి స్వల్పము లేదా/ ప్రభుత్వ భూమి
	290	290	6-01	6-01	11-25	9-01												
	291	291	13-03	13-03	9-05	9-02												
								1982-83										



Handwritten signature and official stamp at the bottom left corner.