

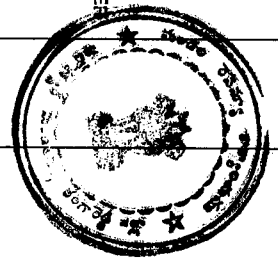
బంధు బహు రికార్డు

హక్కుల రికార్డు

సేద్యపు వివరములు

1	2	వివరములు				సేద్యపు ప్రకారము వివరములు				11	12	13	14	15	16	17	18	19			
		3	4	5	6	7	8	9	10												
		భారతదేశం	ఆంధ్రప్రదేశ్	తూ. గోదావరి జిల్లా	గుమ్మలపల్లె గ్రామం	సేద్యం	విస్తీర్ణం	సేద్యం	విస్తీర్ణం	భారతదేశం	ఆంధ్రప్రదేశ్	తూ. గోదావరి జిల్లా	గుమ్మలపల్లె గ్రామం	సేద్యం	విస్తీర్ణం	సేద్యం	విస్తీర్ణం	భారతదేశం	ఆంధ్రప్రదేశ్	తూ. గోదావరి జిల్లా	గుమ్మలపల్లె గ్రామం
34	34	విస్తీర్ణం	విస్తీర్ణం	విస్తీర్ణం	విస్తీర్ణం	విస్తీర్ణం	విస్తీర్ణం	విస్తీర్ణం	విస్తీర్ణం	విస్తీర్ణం	విస్తీర్ణం	విస్తీర్ణం	విస్తీర్ణం	విస్తీర్ణం	విస్తీర్ణం	విస్తీర్ణం	విస్తీర్ణం	విస్తీర్ణం	విస్తీర్ణం	విస్తీర్ణం	విస్తీర్ణం
1	2	విస్తీర్ణం	విస్తీర్ణం	విస్తీర్ణం	విస్తీర్ణం	విస్తీర్ణం	విస్తీర్ణం	విస్తీర్ణం	విస్తీర్ణం	విస్తీర్ణం	విస్తీర్ణం	విస్తీర్ణం	విస్తీర్ణం	విస్తీర్ణం	విస్తీర్ణం	విస్తీర్ణం	విస్తీర్ణం	విస్తీర్ణం	విస్తీర్ణం	విస్తీర్ణం	విస్తీర్ణం

Issue copy
 A. V. Jagan Reddy
 MANDAL REVENUE OFFICER
 GHATKESAR MANDAL




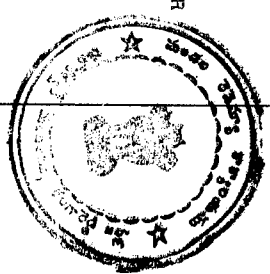
బందీ బహు రికార్డు

పాక్కుల రికార్డు

నేద్యుత్రి వివరములు

1	2	వివరములు			నేత్యుల ప్రకారము వివరములు					11	12	13	14	15	16	17	18	19	
		3	4	5	6	7	8	9	10										
1	2	వివరములు	వివరములు	వివరములు	వివరములు	వివరములు	వివరములు	వివరములు	వివరములు	వివరములు	వివరములు	వివరములు	వివరములు	వివరములు	వివరములు	వివరములు	వివరములు	వివరములు	వివరములు
3	4	5	6	7	8	9	10	11	12	13	14	15	16	17	18	19	20	21	22
32	వివరములు	వివరములు	వివరములు	వివరములు	వివరములు	వివరములు	వివరములు	వివరములు	వివరములు	వివరములు	వివరములు	వివరములు	వివరములు	వివరములు	వివరములు	వివరములు	వివరములు	వివరములు	వివరములు
30	వివరములు	వివరములు	వివరములు	వివరములు	వివరములు	వివరములు	వివరములు	వివరములు	వివరములు	వివరములు	వివరములు	వివరములు	వివరములు	వివరములు	వివరములు	వివరములు	వివరములు	వివరములు	వివరములు
31	వివరములు	వివరములు	వివరములు	వివరములు	వివరములు	వివరములు	వివరములు	వివరములు	వివరములు	వివరములు	వివరములు	వివరములు	వివరములు	వివరములు	వివరములు	వివరములు	వివరములు	వివరములు	వివరములు

True copy
A. Vijayaram
MANDAL REVENUE OFFICER
MIRYAL G. VINDRAN MANDAL



బండ్ల బస్తు రికార్డు హక్కుల రికార్డు సేద్యపు వివరములు

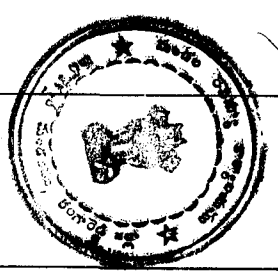
1	2	వివరములు			సేద్యపు వివరములు			11	12	13	14	15	16	17	18	19		
		వివరములు	వివరములు	వివరములు	వివరములు	వివరములు	వివరములు											
1	2	3	4	5	6	7	8	9	10	భావనలు పేరు కంటే పేరు మరియు స్థలము వివరము	గిరి గిరి	ఇతర హక్కులు మరియు హక్కులు	హోదా ఇచ్చిన	అధికారి	వ్యాపకముగా పాదు చేయవలసిన పేరు కంటే పేరు			రిజిస్ట్రేషన్
34	34	1-10	0-7	1-03	12-23	మైదానం	1-3	1-3	1-3	కమలబాబాయి								
40	40	2-22	-	232	5-25	భూదేవి క్రొత్త	-	-	-	కమలబాబాయి								
41	41	1-11	0-02	1-09	17-24	మైదానం	1-04	1-04	1-04	కమలబాబాయి								

True copy
A. Dhanraj
MANDAL REVENUE OFFICER
GHATKESAR MANDAL



పాపము రికార్డు పాపము రికార్డు పేర్లతో వివరములు

సంఖ్య	వివరములు			పేర్లతో వివరములు															
	వివరములు	పేర్లతో వివరములు	పేర్లతో వివరములు	పేర్లతో వివరములు	పేర్లతో వివరములు	పేర్లతో వివరములు	పేర్లతో వివరములు	పేర్లతో వివరములు	పేర్లతో వివరములు										
1																			
2	వివరములు																		
3	వివరములు																		
4	వివరములు																		
5	వివరములు																		
6	వివరములు																		
7	వివరములు																		
8	వివరములు																		
9	వివరములు																		
10	వివరములు																		
11	వివరములు																		
12	వివరములు																		
13	వివరములు																		
14	వివరములు																		
15	వివరములు																		
16	వివరములు																		
17	వివరములు																		
18	వివరములు																		
19	వివరములు																		



True copy
A. Vinayak
MANDAL REVENUE OFFICER
SHATKESAR MANDAL

Handwritten signature and notes in Telugu script.

Handwritten signature and notes in Telugu script.

Handwritten signature in Telugu script.

Handwritten signature in Telugu script.

Handwritten signature in Telugu script.

Handwritten signature in Telugu script.

సవరించిన ఉమ్మడి గ్రామ లెక్కల రిజిస్టరు నెం.2 (అడంగలు) గ్రామ లెక్కల రిజిస్టరు నెం.3 (పహణీ పత్రిక,

నం|| 1990-91


గ్రామము పోస్టాఫీసు క్షేత్రం

నర్వే బంధపత్రు

పాత్రుల రికార్డు

1	2	3	వస్తీర్ణము		5	6	7	వస్తీకరణం		9	10	11	12	13	14	15	16	17	18
			పానుకాని వస్తీర్ణం పోటు బరాము	వికర వస్తీర్ణం				ఇక్కడ వస్తీర్ణం	ఇక్కడ వస్తీర్ణం										
34	34	1-10	0.07	1.03	పట్టా	12-23	0.25	పట్టా	1-03	6	1-03	1-03	1-03	1-03	1-03	1-03	1-03	1-03	1-03
40	40	2-32	-	2-32	పట్టా	5-8	0.25	పట్టా	-	6	1-16	1-16	1-16	1-16	1-16	1-16	1-16	1-16	1-16
41	41	1-11	0.02	1.09	పట్టా	12-24	0.25	పట్టా	1-09	6	1-09	1-09	1-09	1-09	1-09	1-09	1-09	1-09	1-09

True copy
A. Vijaya Kumar
MANDAL REVENUE OFFICER
GHATKESARI MANDAL



గ్రామ లేక్క నెం. 3

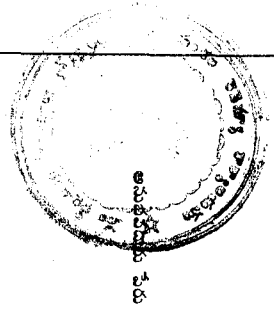
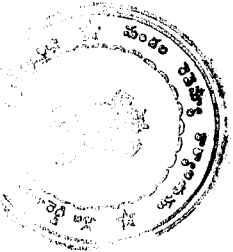
సర్వే మరియు నెటివేమెంటు బంధపాప

అడంగల్ / పహణి స. 11 1995-96

పొలము వారి అనుభవము

పహణి సెగ్మెంట్ గ్రామం పట్టణం మండలము డివిజన్ జిల్లా రెవెన్యూ డివిజన్

1	2	చిక్కనము			6	7	8	9	10	11	14	15
		3	4	5								
1	2	3	4	5	6	7	8	9	10	11	14	15
34	చిక్కనము	1-10	0-07	1-03	చిక్కనము	12-23	అడవి	మల్లెరై	-	25	14	15
4092	అల్లంపల్లె	1-16	-	1-16	పట్టు	2-90	పట్టు	-	-	25	1-15	
4098	అల్లంపల్లె	0-28	-	0-28	పట్టు	1-45	పట్టు	-	-	26	0-28	
4109	అల్లంపల్లె	0-28	-	0-28	పట్టు	1-45	పట్టు	-	-	27	0-28	
4119	అల్లంపల్లె	0-25	-	0-25	పట్టు	8-67	పట్టు	పట్టు	-	25	0-25	



MANDAL REVENUE OFFICER
GHANTKESAR MANDAL

True copy
A. Vijayalakshmi

0-25

కొమ్మ మల్లెయ్యి
కొమ్మ స్కామి
కొమ్మ మల్లెయ్యి

0-28

కొమ్మ మల్లెయ్యి
కొమ్మ స్కామి
కొమ్మ మల్లెయ్యి

1-15

కొమ్మ మల్లెయ్యి
కొమ్మ స్కామి
కొమ్మ మల్లెయ్యి

0-25

కొమ్మ మల్లెయ్యి
కొమ్మ స్కామి
కొమ్మ మల్లెయ్యి

0-13

కొమ్మ మల్లెయ్యి
కొమ్మ స్కామి
కొమ్మ మల్లెయ్యి

0-12

గ్రామ లెక్క నెం. 3

పహణి నీ సులప

గ్రామము గ్రామము

ముండలము మండలము

జిల్లా జిల్లా

అడంగల్ / పహణి స. 1995-96

పొలము వారి అనుభవము

సర్వే మరియు సెటిల్మెంటు బండపట్టు

వస్తుల రికార్డు


1	2	విస్తీర్ణము			6	7	8	9	10	11	14	15
		3	4	5								
భూమి	భూమి	అనుభవము	విస్తీర్ణము	విస్తీర్ణము	భూమి స్వభావము	భూమి స్వభావము	భూమి స్వభావము	భూమి స్వభావము	భూమి స్వభావము	భూమి స్వభావము	భూమి స్వభావము	భూమి స్వభావము
1	2	3	4	5	6	7	8	9	10	11	14	15
41	41	0-13	-	0-13	యెట్టు	4-34	భూమి	భూమి	-	26	భూమి	భూమి
41	41	0-12	-	0-12	యెట్టు	4-33	భూమి	భూమి	-	22	భూమి	భూమి

MANDAL REVENUE OFFICER
GHATKESAR MANDAL



True copy

భూమి స్వభావము
భూమి స్వభావము



పహణి ... ను ఇవ్వడం

గ్రామ పంచాయతీ

మండలము

జిల్లా

గ్రామం. 3


అడంగల్ / పహణి స. 20-2-03

పొలము వారి అనుభవము

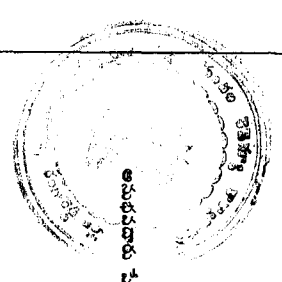
నల్ల పురియు వెలివెంటు బండబస్త

పాక్యల రికార్డు

సంఖ్య	చిట్టెము			యంత్రము	పు. కే. నె.	జిల్లా / పు. కే. నె.	పు. కే. నె. (చిత్రం)	పు. కే. నె. (చిత్రం)	పు. కే. నె.	పు. కే. నె.	పు. కే. నె.	పు. కే. నె.	పు. కే. నె.	పు. కే. నె.
	1	3	4											
1														
25	0-14	-	0-14	పుట్టా	1-00	మెట్టలు	-	-	-	-	0-12	పుట్టా	0-14	పుట్టా
26	0-25	-	0-25	పుట్టా	2-62	మెట్టలు	పుట్టా	0-25	-	-	0-12	పుట్టా	0-25	పుట్టా
7	0-13	-	0-13	పుట్టా	4-36	మెట్టలు	పుట్టా	0-13	-	-	0-12	పుట్టా	0-13	పుట్టా
18	0-12	-	0-12	పుట్టా	4-34	మెట్టలు	పుట్టా	0-12	-	-	0-12	పుట్టా	0-12	పుట్టా



True copy
A. V. Shankar
MANDAL REVENUE OFFICER
SHANTESHWAR MANDAL

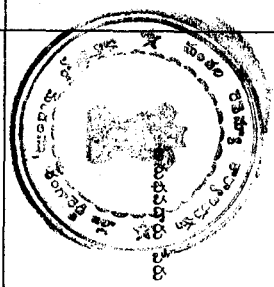


పహాణి గ్రామము గ్రామము మండలము జిల్లా

గ్రామ లెక్క నెం. 3 ఆదంగల్ / పహాణి స. 2002-03 పొలము వారి అనుభవము

సర్వే మరియు సెటిల్మెంటు బండ్లపన్ను చిత్తుల రికార్డు

1	2	విస్తీర్ణము			6	7	8	9	10	11	12	13	14	15
		3	4	5										
గణించిన విధము	గ్రామములో ఉన్న పొలముల వివరాలు	గ్రామములో ఉన్న పొలముల వివరాలు	గ్రామములో ఉన్న పొలముల వివరాలు	గ్రామములో ఉన్న పొలముల వివరాలు	గ్రామములో ఉన్న పొలముల వివరాలు	గ్రామములో ఉన్న పొలముల వివరాలు	గ్రామములో ఉన్న పొలముల వివరాలు	గ్రామములో ఉన్న పొలముల వివరాలు	గ్రామములో ఉన్న పొలముల వివరాలు	గ్రామములో ఉన్న పొలముల వివరాలు	గ్రామములో ఉన్న పొలముల వివరాలు	గ్రామములో ఉన్న పొలముల వివరాలు	గ్రామములో ఉన్న పొలముల వివరాలు	గ్రామములో ఉన్న పొలముల వివరాలు
1	2	3	4	5	6	7	8	9	10	11	12	13	14	15
4	34 బి	0-25	—	0-25	యెమ్మో	6-11	జి.కూలండు	యెమ్మో	0-25	—	కోమ్మి ముత్తయ్య	కోమ్మి ముత్తయ్య	0-25	యెమ్మో
5	34 బి	0-13	—	0-13	యెమ్మో	3-06	బంకయంతు	యెమ్మో	0-13	—	కోమ్మి ముత్తయ్య	కోమ్మి ముత్తయ్య	0-13	యెమ్మో
6	34 బి	0-12	—	0-12	యెమ్మో	3-06	బంకయంతు	యెమ్మో	0-12	—	కోమ్మి ముత్తయ్య	కోమ్మి ముత్తయ్య	0-12	యెమ్మో
22	40 బి	1-16	—	1-16	యెమ్మో	1-80	యెమ్మో	—	—	—	కోమ్మి ముత్తయ్య	కోమ్మి ముత్తయ్య	0-28	యెమ్మో
3	40 బి	0-28	—	0-28	యెమ్మో	1-45	యెమ్మో	—	—	—	కోమ్మి ముత్తయ్య	కోమ్మి ముత్తయ్య	0-14	యెమ్మో
24	40 బి	0-14	—	0-14	యెమ్మో	1-00	యెమ్మో	—	—	—	కోమ్మి ముత్తయ్య	కోమ్మి ముత్తయ్య	0-14	యెమ్మో



MANDAL REVENUE OFFICER
AMALAPURAM MANDAL

True copy