

పహాణి కలెక్టర్

గ్రామము గిరిజిల్లా

మండలము గిరిజిల్లా

జిల్లా గిరిజిల్లా

గ్రామ లెక్క నెం. 3



ఆడంగల్ / పహాణి సె. 2000 - 2001

పొలము వారి అనుభవము

సర్వే మరియు నెటివ్ మెంటు బండ్లను

చాక్కుల రికార్డు

స. సం.	వర్ణన	విస్తీర్ణము			భూమి స్వభావము పట్టా/ఇనాం/ప్రభుత్వము	శిస్తు రూ.	భూమి వివరణ మెట్ట / నీటి పారుదల మెట్ట / జక పంట మాగాణి	జలధారము మరియు స్వంత వనరు వున్నచో వివరం బావి వున్నచో (ప్రతదా లేదా కొత్తదా)	నీటిపారుదల చేయదగు విస్తీర్ణము (అయకట్టు)	ఖాతా నెంబరు	స. సం.	స. సం.	స. సం.	స. సం.	స. సం.
		వూల	సాగు	సాగు											
1	వరుస నెంబరు														
2	సర్వే మరియు సబ్ డివిజన్ నెం. మరియు పొలము లెక్క చెల్లిన పేరు ఏమైనా వున్నచో														
3	వూల విస్తీర్ణము	0-24													
4	సాగుకు ఉపయోగపడని భూమి (పోటు భూమి)														
5	సాగుకు పనికివచ్చు భూమి	0-24													
6	భూమి స్వభావము పట్టా/ఇనాం/ప్రభుత్వము														
7	శిస్తు రూ.														
8	భూమి వివరణ మెట్ట / నీటి పారుదల మెట్ట / జక పంట మాగాణి														
9	జలధారము మరియు స్వంత వనరు వున్నచో వివరం బావి వున్నచో (ప్రతదా లేదా కొత్తదా)														
10	నీటిపారుదల చేయదగు విస్తీర్ణము (అయకట్టు)														
11	ఖాతా నెంబరు														
12	ఖాతాదారు పేరు														
13	అనుభవదారు పేరు														
14	అనుభవదారు అభినంతం వున్న విస్తీర్ణము														
15	అనుభవ స్వభావము														



అనుభవదారు
అభినంతం
 K. Dhanraj
 తిమ్మారెడ్డి మండల కేంద్రాధికారి
 పుల్లవరం మం. 4 గారెడ్డి జిల్లా.

మా గోత్తాకాల్

మా గోత్తాకాల్

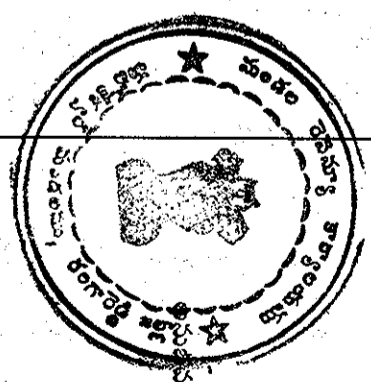

వహాణి గ్రామము మండలము జిల్లా

గ్రామ లెక్క నెం. 3 **ఆడంగల్ / పహాణి స. 1995-96.** **పొలము వారి అనుభవము**

సర్వే మరియు సెటిల్మెంటు బంద్ బిస్తు

హక్కుల రికార్డు

సంఖ్య	వివరము	విస్తీర్ణము			భూమి స్వభావము పట్టా/జనాం/ప్రభుత్వము	శిస్తు రూ.	భూమి వివరణ పెట్ట / నీటి పారుదల పెట్ట / జల పంట మాగాణి	జలధారము మరియు స్వంత వనరు పున్నబ్బ వివరం బావి పున్నబ్బ (పాతదా లేదా కొత్తదా)	నీటిపారుదల చేయదగు విస్తీర్ణము (అయకట్టు)	ఖాతా నెంబరు	ఖాతాదారు / వట్టాదారు పేరు	ఖాతాదారు పేరు	ఇతర వివరము	ఇతర వివరము
		అకరాలు	చదరాలు	వర్గాలు										
1	వరుస నెంబరు													
2	భూస్వామి నామం మరియు పొలము లెక్క నెంబరు	55												
3	అకరాలు	0-24												
4	చదరాలు	0-01												
5	వర్గాలు	0-23												
6	భూమి స్వభావము పట్టా/జనాం/ప్రభుత్వము	పట్టా												
7	శిస్తు రూ.	7-80												
8	భూమి వివరణ పెట్ట / నీటి పారుదల పెట్ట / జల పంట మాగాణి	పట్టా												
9	జలధారము మరియు స్వంత వనరు పున్నబ్బ వివరం బావి పున్నబ్బ (పాతదా లేదా కొత్తదా)	నీటి												
10	నీటిపారుదల చేయదగు విస్తీర్ణము (అయకట్టు)	—												
11	ఖాతా నెంబరు	—												
12	ఖాతాదారు / వట్టాదారు పేరు	మూసీ శర్మ												
13	ఖాతాదారు పేరు	P. బాబు శర్మ												
14	ఇతర వివరము	0-12												
15	ఇతర వివరము	—												




11 నిజాం కలెక్షన్
K. Deyyala
డిప్యూటీ మండల కలెక్టర్, ఆడంగల్
మండల కలెక్షన్, మం. కలెక్షన్, జిల్లా.

P. బాబు శర్మ
P. బాబు శర్మ

సాగుబడి వివరములు

వ్యవసాయ గణాంకములు-సాగు వివరములు

భూమి వినియోగము	సాగుకాని భూమి		సాగు వివరములు		విస్తీర్ణము		24 గడిలోని విస్తీర్ణములో నీటి పారుదల అయిన విస్తీర్ణ వివరములు			28	29	30	31
	(కృత్రిమ) నీటి సృష్టి	కృత్రిమ నీటి సృష్టి	కృత్రిమ నీటి సృష్టి	కృత్రిమ నీటి సృష్టి	కృత్రిమ నీటి సృష్టి	కృత్రిమ నీటి సృష్టి	కృత్రిమ నీటి సృష్టి	కృత్రిమ నీటి సృష్టి	కృత్రిమ నీటి సృష్టి				
16													
17													
18													
19													
20													
21													
22													
23													
24													
25													
26													
27													
28													
29													
30													
31													



సవరించిన ఉమ్మడి గ్రామ లెక్కల రిజిస్టరు నెం.2 (అడంగలు) గ్రామ లెక్కల రిజిస్టరు నెం.3 (పహాణీ పత్రిక)

సం|| 199091/.....


సర్వే బండబిస్తు

గ్రామము

మండలము

జిల్లా

సర్వే నెం.	విస్తీర్ణము		సాగుకాని విస్తీర్ణం పొటలు భూములు	వికర విస్తీర్ణం	భూమి స్వభావం పట్టా జనాం లేదా/ ప్రభుత్వ భూమి	శిస్తు	వర్గీకరణం		గ్రామ నియమాల కింద	పట్టణ నియమాల కింద	నికేతి కి	పట్టణదారు పేరు	అక్రమజాబ్ దివానా	నికేతి	కాలదారు పేరు (అనుభాగపు) కాకట్టుదారు పేరు	విస్తీర్ణం	కాలు అయినట్లయితే వెల్లింపదగిన కాలు మొత్తం
	మొత్తం (ఎకరాలలో)	సాగుకాని					నికేతి	పట్టణ									
1																	
2	55	55	0-24	0-23	0-22	780.	499	0-23	0-23	27	మాగె కృష్ణారావు			0-23	0-23		
13																	
14																	
16																	
18																	



Handwritten signature and official stamp of an officer, with text in Telugu.

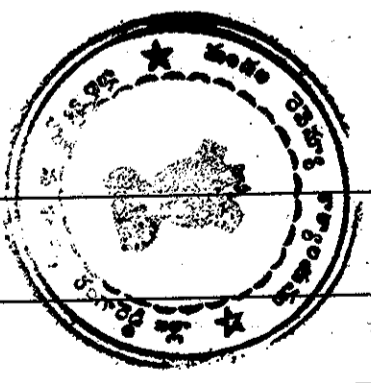
సవరించిన ఉమ్మడి గ్రామ లెక్కల రిజిస్టరు నెం.2 (అడంగలు) గ్రామ లెక్కల రిజిస్టరు నెం.3 (పహణి పత్రిక)

గ్రామము: గుమ్మడిగ్రామం.....

మండలము: గుమ్మడిగ్రామం.....

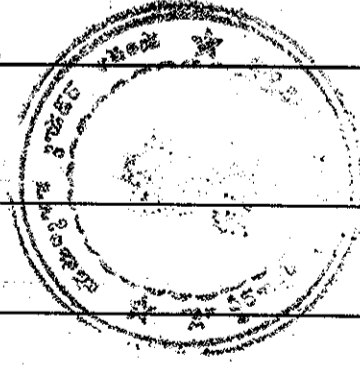
సం|| 1985-86

సర్వే నెం.	వస్తీర్ణము	సర్వే బండ్లపన్ను		సర్వే బండ్లపన్ను		సర్వే బండ్లపన్ను		సర్వే బండ్లపన్ను		సర్వే బండ్లపన్ను		సర్వే బండ్లపన్ను		సర్వే బండ్లపన్ను		సర్వే బండ్లపన్ను	
		సర్వే నెం.	వస్తీర్ణము	సర్వే నెం.	వస్తీర్ణము	సర్వే నెం.	వస్తీర్ణము	సర్వే నెం.	వస్తీర్ణము	సర్వే నెం.	వస్తీర్ణము	సర్వే నెం.	వస్తీర్ణము	సర్వే నెం.	వస్తీర్ణము	సర్వే నెం.	వస్తీర్ణము
1																	
2	సర్వే నెం. 55	మొత్తం (ఎకరాలలో)	సాగుకాని వస్తీర్ణం పోటు భూములు	ఎకర వస్తీర్ణం	భూమి వ్యభావం పట్టా అనాం లేదా/ ప్రభుత్వ భూమి	శిస్తు	సర్వే నెం. 55	సర్వే నెం. 55	సర్వే నెం. 55	సర్వే నెం. 55	సర్వే నెం. 55	సర్వే నెం. 55	సర్వే నెం. 55	సర్వే నెం. 55	సర్వే నెం. 55	సర్వే నెం. 55	సర్వే నెం. 55
3																	
4																	
5																	
6																	
7																	
8																	
9																	
10																	
11																	
12																	
13																	
14																	
15																	
16																	
17																	
18																	



Handwritten signatures and stamps, including a circular stamp with a star and Telugu text.

సాగుబడి వివరాలు వ్యవసాయపు గణాంక వివరాలు		సాగుబడి వివరాలు				వ్యవసాయ గణాంక వివరములు				తనిఖీ వివరాలు				తనిఖీ వివరాలు ఇతర అధికారులు			
భూమి వినియోగం																	
తరహా	విస్తీర్ణం	తొలి కిలో గ్రాముల గింజు గింజు	కొండ గింజు గింజు	కొండ గింజు	కొండ గింజు	కొండ గింజు	కొండ గింజు	కొండ గింజు	కొండ గింజు	కొండ గింజు	కొండ గింజు	కొండ గింజు	కొండ గింజు	కొండ గింజు	కొండ గింజు	కొండ గింజు	కొండ గింజు
19	20	21	22	23	24	25	26	27	28	29	30	31	32	33	34	35	36



వివరములు

మొదటి పంట

రెండవ పంట

మొదటి పంట

రెండవ పంట

మొదటి పంట


రెండవ పంట

బందీ బస్తు రికార్డు

హక్కుల రికార్డు

సేద్యపు వివరములు

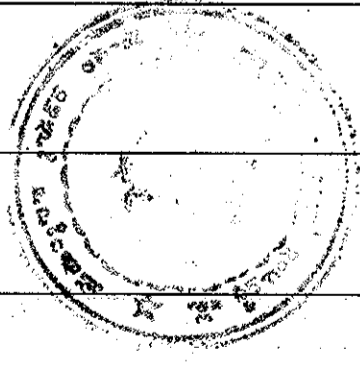
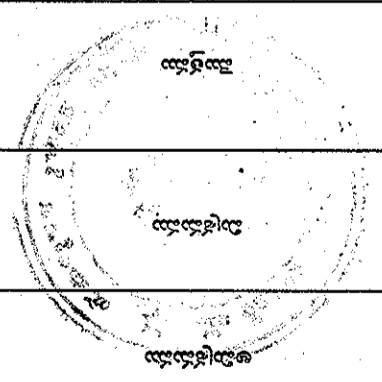
1	2	వివరములు			సేద్యపు ప్రకారము వివరములు			11	12	13	14	15	16	17	18	19	
		వివరములు	వివరములు	వివరములు	వివరములు	వివరములు											
1		రుజుల సంఖ్య															
2	55	విస్తీర్ణం	0.24		0.24	0.24		భూదారు పేరు తండ్రి పేరు మరియు స్థలము వివరములు	స్థలం	ఇతర హక్కులు మరియు బాధ్యతలు	హక్కుల రికార్డు	సేద్యపు వివరములు	సేద్యపు వివరములు				
3	55	విస్తీర్ణం	0.24		0.24	0.24											
4		విస్తీర్ణం															
5		విస్తీర్ణం															
6		విస్తీర్ణం															
7		విస్తీర్ణం															
8		విస్తీర్ణం															
9		విస్తీర్ణం															
10		విస్తీర్ణం															
11		విస్తీర్ణం															
12		విస్తీర్ణం															
13		విస్తీర్ణం															
14		విస్తీర్ణం															
15		విస్తీర్ణం															
16		విస్తీర్ణం															
17		విస్తీర్ణం															
18		విస్తీర్ణం															
19		విస్తీర్ణం															



సర్కారు
 11/08/2016
 K. Dhananjaya Reddy
 రిజిస్ట్రార్ మండల కేసుల్కర్, ఆదిలాబాద్
 మున్సిపల్ కమిషన్, క. గారడీ జిల్లా.

వ్యవసాయ సంఖ్య వివరములు

భూమి ఉపయోగము		విత్తన భూమి విస్తీర్ణము		పంట		పంట		పంట		పంట		పంట		పంట	
సంఖ్య	వివరము	సంఖ్య	వివరము	సంఖ్య	వివరము	సంఖ్య	వివరము	సంఖ్య	వివరము	సంఖ్య	వివరము	సంఖ్య	వివరము	సంఖ్య	వివరము
20	గిరి పంట	24	గిరి పంట	30	గిరి పంట	36	గిరి పంట	37	గిరి పంట	38	గిరి పంట	39	గిరి పంట		
21	గిరి పంట	25	గిరి పంట	31	గిరి పంట	37	గిరి పంట	38	గిరి పంట	39	గిరి పంట				
22	గిరి పంట	26	గిరి పంట	32	గిరి పంట	38	గిరి పంట	39	గిరి పంట						
23	గిరి పంట	27	గిరి పంట	33	గిరి పంట	39	గిరి పంట								
24	గిరి పంట	28	గిరి పంట	34	గిరి పంట										
25	గిరి పంట	29	గిరి పంట												
26	గిరి పంట	30	గిరి పంట												
27	గిరి పంట	31	గిరి పంట												
28	గిరి పంట	32	గిరి పంట												
29	గిరి పంట	33	గిరి పంట												
30	గిరి పంట	34	గిరి పంట												
31	గిరి పంట	35	గిరి పంట												
32	గిరి పంట	36	గిరి పంట												
33	గిరి పంట	37	గిరి పంట												
34	గిరి పంట	38	గిరి పంట												
35	గిరి పంట	39	గిరి పంట												
36	గిరి పంట														
37	గిరి పంట														
38	గిరి పంట														
39	గిరి పంట														



తక్షణం. 3వ పహణి ప్రతిక

గ్రామము ఎక్కడ ఉందో

తాలూకా ఎక్కడ

జిల్లా ఎక్కడ ఉంది

సం॥ 19 25 26

బంద్ బస్సు రికార్డు

హక్కుల రికార్డు

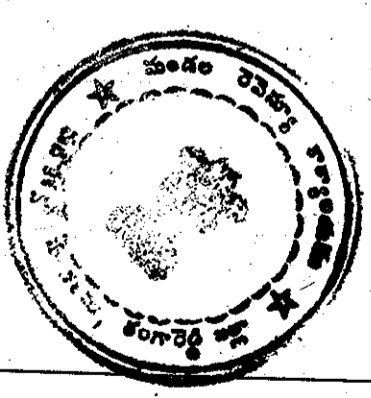
సేద్యపు వివరములు

వివరములు		సేద్యపు వివరములు	
1	రకం నింజరు	2	సేద్యపు వివరములు
3	వివరములు	7	సేద్యపు వివరములు
4	వివరములు	8	సేద్యపు వివరములు
5	వివరములు	9	సేద్యపు వివరములు
6	వివరములు	10	సేద్యపు వివరములు
7	వివరములు	11	సేద్యపు వివరములు
8	వివరములు	12	సేద్యపు వివరములు
9	వివరములు	13	సేద్యపు వివరములు
10	వివరములు	14	సేద్యపు వివరములు
11	వివరములు	15	సేద్యపు వివరములు
12	వివరములు	16	సేద్యపు వివరములు
13	వివరములు	17	సేద్యపు వివరములు
14	వివరములు	18	సేద్యపు వివరములు
15	వివరములు	19	సేద్యపు వివరములు

55-55
శివబహుదే
బండ

చూడక తల

చూడక తల



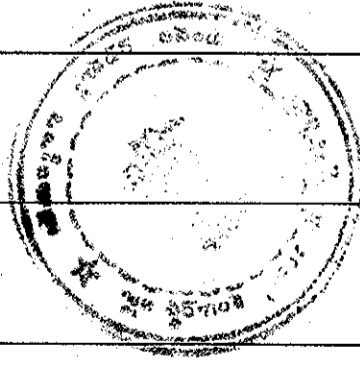
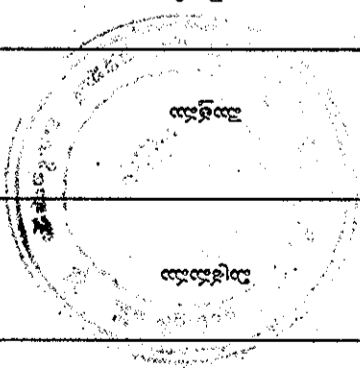
11నిజ ప్రతినిధి
K. Dey
22.12.05
చిహ్నం మండల కేంద్రంలో ఉంది
మంత్రి కార్యాలయం, హైదరాబాద్



చూడక తల

వ్యవసాయ సంఖ్య వివరములు

భూమి ఉపయోగము		సంఖ్య	వివరములు	సంఖ్య	వివరములు	సంఖ్య	వివరములు	సంఖ్య	వివరములు
భూమి ఉపయోగము	గిరి పర్వతము	20	గిరి పర్వతము	21	గిరి పర్వతము	22	గిరి పర్వతము	23	గిరి పర్వతము
	గిరి పర్వతము	24	గిరి పర్వతము	25	గిరి పర్వతము	26	గిరి పర్వతము	27	గిరి పర్వతము
	గిరి పర్వతము	28	గిరి పర్వతము	29	గిరి పర్వతము	30	గిరి పర్వతము	31	గిరి పర్వతము
	గిరి పర్వతము	32	గిరి పర్వతము	33	గిరి పర్వతము	34	గిరి పర్వతము	35	గిరి పర్వతము
	గిరి పర్వతము	36	గిరి పర్వతము	37	గిరి పర్వతము	38	గిరి పర్వతము	39	గిరి పర్వతము
	గిరి పర్వతము	40	గిరి పర్వతము	41	గిరి పర్వతము	42	గిరి పర్వతము	43	గిరి పర్వతము



Handwritten notes in Telugu script, including the number '10' and other illegible characters.

బండ్ల వివరములు

హక్కుల రికార్డు

సేద్యపు వివరములు

1	2	వివరములు				6	సేద్యపు ప్రకారము వివరములు				11	12	13	14	15	16	17	18	19	
		వివరములు	వివరములు	వివరములు	వివరములు		వివరములు	వివరములు	వివరములు	వివరములు										
1	2																			

55

55

55

55

55

55

55

55

55

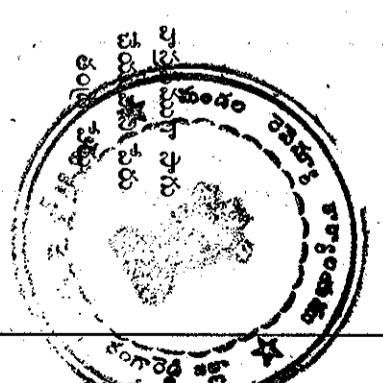
55

55

55

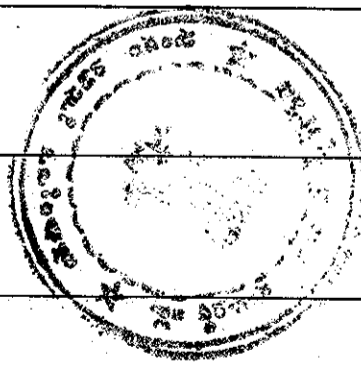
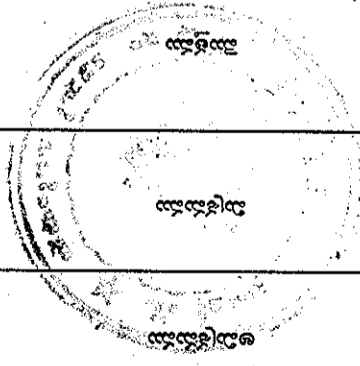


Handwritten signature and text in Telugu, including a date and official name.



వ్యవసాయ సంఖ్య వివరములు

భూమి ఉపయోగము		సంఖ్య	వివరము	సంఖ్య	వివరము	సంఖ్య	వివరము	సంఖ్య
భూమి ఉపయోగము	గిరియార్డు	20						
	గిరియార్డు	21						
	గిరియార్డు గిరియార్డు గిరియార్డు గిరియార్డు	22						
	గిరియార్డు	23						
	విత్తన భూమి విస్తీర్ణము	24						
		25						
		26						
	రిజర్వేషన్	27						
	గిరియార్డు గిరియార్డు గిరియార్డు గిరియార్డు	28						
	గిరియార్డు గిరియార్డు గిరియార్డు గిరియార్డు	29						
	గిరియార్డు గిరియార్డు గిరియార్డు గిరియార్డు	30						
	గిరియార్డు గిరియార్డు గిరియార్డు గిరియార్డు	31						
	గిరియార్డు గిరియార్డు గిరియార్డు గిరియార్డు	32						
	పట్టణం	33						
	గిరియార్డు	34						
	గిరియార్డు గిరియార్డు	35						
	గిరియార్డు	36						
	గిరియార్డు గిరియార్డు గిరియార్డు గిరియార్డు	37						
	గిరియార్డు	38						
	గిరియార్డు	39						



Handwritten notes in Telugu script, including the number '22' and some illegible text.

బందీ బస్తు రికార్డు

హక్కుల రికార్డు

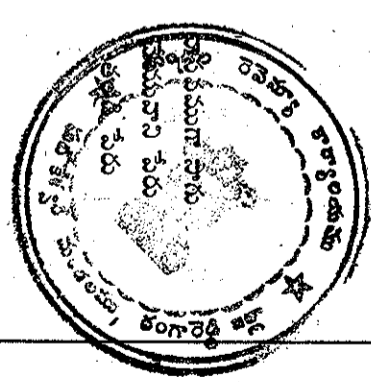
సేద్యపు వివరములు

1972-73

సంఖ్య	వివరములు				సేద్యపు వివరములు				భూదారు పేరు తండ్రి పేరు మరియు స్థలము నివాస స్థలము	సేద్యపు వివరములు	ఇతర హక్కులు మరియు బాధ్యతలు	సంబంధించిన నిబంధనలు	సేద్యమునకు సాగు చేయ వలసిన వస్తువుల పేరు	సేద్యపు వివరములు	ఇతర హక్కులు మరియు బాధ్యతలు	సంబంధించిన నిబంధనలు			
	వివరములు	వివరములు	వివరములు	వివరములు	సేద్యపు వివరములు	వివరములు	వివరములు	వివరములు											
1	రుజువు	2	3	4	5	6	7	8	9	10	11	12	13	14	15	16	17	18	19



11/11/72
 ఆంధ్రప్రదేశ్ ప్రభుత్వం
 విభాగీయ కార్యదర్శి, విద్యా శిక్షణ మరియు అధ్యయన విభాగం
 మద్యపాన నిషేధన విభాగం
 మంత్రి కేబినెట్, హైదరాబాద్
 ఆర్.వి.
 1972-73



11/11/72
 ఆంధ్రప్రదేశ్ ప్రభుత్వం
 విభాగీయ కార్యదర్శి, విద్యా శిక్షణ మరియు అధ్యయన విభాగం
 మద్యపాన నిషేధన విభాగం
 మంత్రి కేబినెట్, హైదరాబాద్
 ఆర్.వి.
 1972-73

