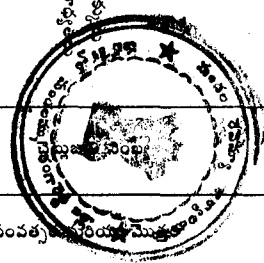



బండ్ల బహు లికాట్లు

హక్కుల లికాట్లు

సేద్యపు వివరములు

1	2	వివరములు			సేద్యపు ప్రకారము వివరములు						11	12	13	14	15	16	17	18	19
		వివరములు	వివరములు	వివరములు	వివరములు	వివరములు	వివరములు	వివరములు	వివరములు	వివరములు									
1	2	3	4	5	6	7	8	9	10	11	12	13	14	15	16	17	18	19	
గ్రామముల లికాట్లు	వివరములు	వివరములు	వివరములు	వివరములు	వివరములు	వివరములు	వివరములు	వివరములు	వివరములు	వివరములు	వివరములు	వివరములు	వివరములు	వివరములు	వివరములు	వివరములు	వివరములు	వివరములు	వివరములు
1	2	3	4	5	6	7	8	9	10	11	12	13	14	15	16	17	18	19	
గ్రామముల లికాట్లు	వివరములు	వివరములు	వివరములు	వివరములు	వివరములు	వివరములు	వివరములు	వివరములు	వివరములు	వివరములు	వివరములు	వివరములు	వివరములు	వివరములు	వివరములు	వివరములు	వివరములు	వివరములు	వివరములు



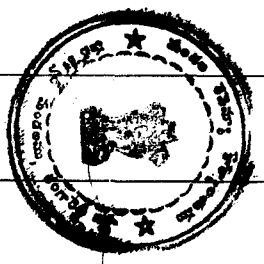
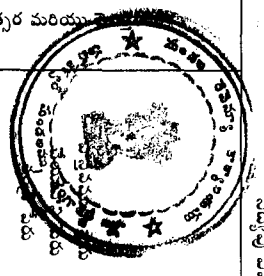
1960 (జూలై)
 గ. పం. డి. డి. డి.
 హైదరాబాద్ సర్కారు
 పబ్లికేషన్ డివిజన్, హైదరాబాద్

బండ్ల బహు రికార్డు

హక్కుల రికార్డు

సేద్యపు వివరములు

1	2	వివరములు			6	సేద్యపు ప్రకారము వివరములు				11	12	13	14	15	16	17	18	19	
		3	4	5		7	8	9	10										
1																			
44	44	1-14	1-14	1-14	20శా	అగ్రాబ	29/11	1-14	-	భాతాదు పేరు తండ్రి పేరు మరియు స్థలము వివరములు	-	-	-	-	-	-	-	-	-
45	45	1-14	1-14	1-14	22.50	అగ్రాబ	29/11	1-14	-	భాతాదు పేరు తండ్రి పేరు మరియు స్థలము వివరములు	-	-	-	-	-	-	-	-	-
74	74	1-23	1-23	1-23	23.45	అగ్రాబ	29/11	1-23	-	భాతాదు పేరు తండ్రి పేరు మరియు స్థలము వివరములు	-	-	-	-	-	-	-	-	-
75	75	1-22	1-22	1-22	23.45	అగ్రాబ	29/11	1-22	-	భాతాదు పేరు తండ్రి పేరు మరియు స్థలము వివరములు	-	-	-	-	-	-	-	-	-

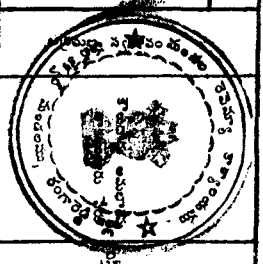



1128 (38/11)
 K. Deyyala
 తాలూకా కార్యదర్శి
 భద్రాద్రి కొత్తూరు జిల్లా

గ్రామము: పల్నాడు జిల్లా: నంద్యాల/కాలూరు తాలూకా: పల్నాడు మండలం: తేదీ: 6-7-2012 1985-86

సీరింగ్ నంబర్	వర్గ బహుత్వము										వ్యాజ్యం కట్టడ		సీరింగ్ నంబర్				
	వర్గం నంబరు	వర్గం	వ్యాజ్యం వసూలు చేయబడినది	వ్యాజ్యం వసూలు చేయబడినది	వ్యాజ్యం వసూలు చేయబడినది	వ్యాజ్యం వసూలు చేయబడినది	వ్యాజ్యం వసూలు చేయబడినది	వ్యాజ్యం వసూలు చేయబడినది	వ్యాజ్యం వసూలు చేయబడినది	వ్యాజ్యం వసూలు చేయబడినది	వ్యాజ్యం వసూలు చేయబడినది	వ్యాజ్యం వసూలు చేయబడినది					
1																	
2	44	1-02	-	1-02	అయినా	అయినా	అయినా	అయినా	అయినా	అయినా	అయినా	అయినా	అయినా	అయినా	అయినా	అయినా	అయినా
	అయినా	1-02	-	1-02	అయినా	అయినా	అయినా	అయినా	అయినా	అయినా	అయినా	అయినా	అయినా	అయినా	అయినా	అయినా	అయినా
	45	1-12	-	1-12	అయినా	అయినా	అయినా	అయినా	అయినా	అయినా	అయినా	అయినా	అయినా	అయినా	అయినా	అయినా	అయినా
	74	1-19	-	1-19	అయినా	అయినా	అయినా	అయినా	అయినా	అయినా	అయినా	అయినా	అయినా	అయినా	అయినా	అయినా	అయినా
	75	1-18	-	1-18	అయినా	అయినా	అయినా	అయినా	అయినా	అయినా	అయినా	అయినా	అయినా	అయినా	అయినా	అయినా	అయినా

K. Dhanu
 తాలూకా కలెక్టరు కార్యాలయం
 పల్నాడు మండలం, పల్నాడు జిల్లా



సవరించిన ఉమ్మడి గ్రామ లెక్కల రిజిస్టరు నెం.2 (అడంగలు) గ్రామ లెక్కల రిజిస్టరు నెం.3 (ప్రహణి ప్రాంత)

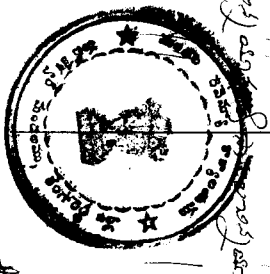
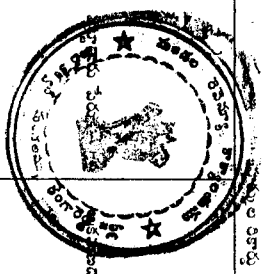
సం|| 1950/1/.....

గ్రామము

మండలము

జిల్లా

1	2	3	వర్గము		6	7	8	9	10	11	12	13	14	15	16	17	18	
			సర్కే నెం.	విస్తీర్ణము													సర్కరణం	కాలు
1																		
44	H4 ఉత్పాదక శాఖ	1-04	0-02	1-02	2900 యూనిం.	23-10	29/11	2285	1-02	-	మొదటి యూనిం	అనుసంబంధించిన	1-02	2900	2900			
45	H5 మొదటి	1-14	0-02	1-12	మొదటి యూనిం	16-11	29/11	2285	1-12	-	మొదటి యూనిం	అనుసంబంధించిన	1-12	2900	2900			
74	H4 మొదటి	1-23	0-04	1-19	మొదటి యూనిం	22-11	29/11	2285	1-19	74	మొదటి యూనిం	అనుసంబంధించిన	1-19	2900	2900			
75	H5 మొదటి	1-22	0-04	1-18	మొదటి యూనిం	22-11	29/11	2285	1-18	75	మొదటి యూనిం	అనుసంబంధించిన	1-18	2900	2900			



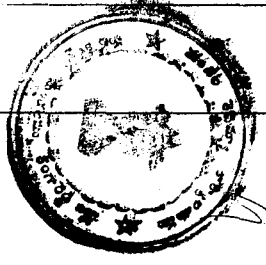
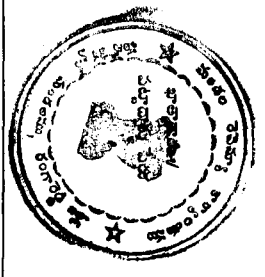
Handwritten signatures and dates at the bottom left of the page, including a date of 1-18 and 29/11.


పహాణి గ్రామము మండలము జిల్లా

గ్రామ లెక్క నెం. 3 **అడంగల్ / పహాణి సా. 1993-94** **పొలము వారి అనుభవము**

పత్నీ మరియు సేవీయేమియు బంధువస్తు పాపాల రికార్డు

1	2	వర్షము			6	7	8	9	10	11	12	13	14	15
		3	4	5										
గరిమ నెం. 1	కనకలక్ష్మి కుమార్తె కుమార్తె	గరిమ నెం. 1	గరిమ నెం. 1	గరిమ నెం. 1	గరిమ నెం. 1	గరిమ నెం. 1	గరిమ నెం. 1	గరిమ నెం. 1	గరిమ నెం. 1	గరిమ నెం. 1	గరిమ నెం. 1	గరిమ నెం. 1	గరిమ నెం. 1	గరిమ నెం. 1
44	44	1-04	6-01	1-02	వై.వెం.కె. 2500	2911	2505	1-02	-	2500	రామకృష్ణ	1-04	శివారాజు	
45	45	1-14	0-01	1-12	వై.వెం.కె. 2500	2911	2505	1-12	-	2500	రామకృష్ణ	1-14	శివారాజు	
74	74	1-23	0-04	1-19	వై.వెం.కె. 2500	2911	2505	1-19	-	2500	రామకృష్ణ	1-23	శివారాజు	
75	75	1-22	0-04	1-18	వై.వెం.కె. 2500	2911	2505	1-18	-	2500	రామకృష్ణ	1-18	శివారాజు	




 డిప్యూటీ కలెక్టర్, రెవెన్యూ అధికారి
 పాపాల మండల కార్యాలయం

సవరించిన ఉమ్మడి గ్రామ లెక్కల రిజిస్టరు నెం.2 (అడంగలు) గ్రామ లెక్కల రిజిస్టరు నెం.3 (ప్రహణి ప్రతిక)

సం||

గ్రామము

మండలము

జిల్లా

1	2	3	చిట్టలు		5	6	7	8		9	10	11	12		13	14	15	16	17	18
			సర్వే నెం.	విస్తీర్ణము				పాగుకాని విస్తీర్ణం పాటు అలాము	వికర విస్తీర్ణం				భూమి స్వభావం పట్టా కావాలేదా/ ప్రభుత్వ భూమి	శిస్తు						
1	2	3	4	5	6	7	8	9	10	11	12	13	14	15	16	17	18			
	442	0-14	-	0-14	పట్టా	7-80	10/4	-	-	-	-	-	చట్టబంధం	చట్టబంధం						
	444	0-15	-	0-15	పట్టా	7-80	10/4	-	-	-	-	-	చట్టబంధం	చట్టబంధం						
	458	0-18	-	0-18	పట్టా	5-08	4	-	-	-	-	-	చట్టబంధం	చట్టబంధం						
	452	0-18	-	0-18	పట్టా	5-08	4	-	-	-	-	-	చట్టబంధం	చట్టబంధం						
	74	1-23	-	1-23	పట్టా	33-41	40	-	-	-	-	-	చట్టబంధం	చట్టబంధం						
	75	1-22	-	1-22	పట్టా	23-41	40	-	-	-	-	-	చట్టబంధం	చట్టబంధం						

Handwritten notes and signatures in the bottom right area of the table.

