


బండ్ల బస్సు రికార్డు హక్కుల రికార్డు సేద్యపు వివరములు

దాఖల నెంబరు	సర్కె నెంబర్ పోటు సం॥ చేసు సేరులక పట్టా బాంధు భూమి	వివరములు			సేత్యార్లో మాసిన శిస్తు రకం	సేత్యారు ప్రకారము వివరములు				భాతా ద్దేర్ పేరు కండ్రి పేరు మరియు స్థలము బహుశ్యలము	స్వాధీన విధము	ఇతర హక్కులు మరియు బాధ్యతలు	చెట్టుబాతి సంఖ్య	సంవత్సర మరియు మొత్తం	ప్రస్తుతమునా సేద్య చేయుచున్న పేరు కండ్రి పేరు	అరదు సేద్యం చేయు విధానము	కాలు కనబడిన భూమి విస్తీర్ణము	విద్యాను అయిన కాలు
		మొత్తం విస్తీర్ణం	పోటు భూములు	శత్రుము		పొరకం ఆధారము	అవితాది దోపసలు లేక బాగాయతు	పొరకము	కాబడిన విస్తీర్ణము									
1	2	3	4	5	6	7	8	9	10	11	12	13	14	15	16	17	18	19
24	19 సీతలపా పట్టా	15-30	1-33	13-34	13-32	-	-	-	-	వెంకటేశ్వరం వూరి	వీధి	-	30000	11	11	-	-	-
28	22 కల్యాణం పట్టా	10-2	1-6	8-36	9-44	-	-	-	-	వంశంబంబం సీతలపా పట్టా - కల్యాణం	వీధి	-	-	10	-	-	-	

విజయలక్ష్మి
Deputy Mandal Revenue Officer,
Uppal, Ranga Reddy District
10/11/65
M. S. S. L. REVENUE OFFICER
ఉప మండల ఆదాయాధికారి
ఉప్పల, రంగారెడ్డి జిల్లా
Uppal, R. R. DIST.

బండ్ల బస్తు రికార్డు పాకుల రికార్డు

1	2	వివరములు			సేత్యారు ప్రకారము వివరములు					11	12	13	14	15	16	17	18	19
		విస్తీర్ణం	కొత్త	కొత్త	సేత్యారు	ప్రకారము	వివరములు	వివరములు	వివరములు									
1	19	15-36	1-13	12-19	4-80	-	-	-	-	వేరకు తరణ్ణు	వేరకు తరణ్ణు	-	80 తరణ్ణు	విస్తీర్ణం	వేరకు తరణ్ణు	విస్తీర్ణం	విస్తీర్ణం	విస్తీర్ణం
2	19	10-2	1-6	8-26	16-50	-	-	-	-	వేరకు తరణ్ణు	వేరకు తరణ్ణు	-	80 తరణ్ణు	విస్తీర్ణం	వేరకు తరణ్ణు	విస్తీర్ణం	విస్తీర్ణం	విస్తీర్ణం



Deputy Mandal Revenue Officer,
Chilka, Bhubaneswar District

విజ్ఞాపన


బండ్ల బిడ్డ రికార్డు

హక్కుల రికార్డు

సేద్యపు వివరములు

1	2	వివరములు			6	సేత్యారు ప్రకారము వివరములు				11	12	13	14	15	16	17	18	19
		3	4	5		7	8	9	10									
87	19 వలెనవు వల్ల వల్ల	15-30	1-33	13-39	24-01	-	-	-	-	వెంకటేశ్వరం	వల్ల				వెంకటేశ్వరం			
87	87 వలెనవు వల్ల వల్ల	12-28	1-6	11-22	21-0	-	-	-	-	వెంకటేశ్వరం	వల్ల				వెంకటేశ్వరం			

Deputy Mandal Revenue Officer,
Uppal, Anaparthi Reddy District




బండ్ల వివరములు

పాక్షిక వివరములు

పాక్షిక వివరములు

1	2	వివరములు			6	పాక్షిక వివరములు				11	12	13	14	15	16	17	18	19
		3	4	5		7	8	9	10									
1	2	3	4	5	6	7	8	9	10	11	12	13	14	15	16	17	18	19
	13	15-30	1.33	12.24	25.01					వై.ఎస్.ఆర్. కాలనీ	వై.ఎస్.ఆర్. కాలనీ				వై.ఎస్.ఆర్. కాలనీ			
	10-35	1.6	9.24	16.33						వై.ఎస్.ఆర్. కాలనీ	వై.ఎస్.ఆర్. కాలనీ				వై.ఎస్.ఆర్. కాలనీ			



Deputy Mandal Revenue Officer,
Upad. Madan Reddy District

వై.ఎస్.ఆర్. కాలనీ
వై.ఎస్.ఆర్. కాలనీ

11/05

సవరించిన ఉమ్మడి గ్రామ లెక్కల రిజిస్టరు నెం.2 (అడంగలు) గ్రామ లెక్కల రిజిస్టరు నెం.3 (పహాణీ పత్రిక)

గ్రామము :

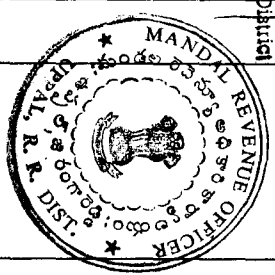
మండలము :

జిల్లా :

సం|| 1985-86

1	2	3	4	5	6	7	8		9	10	11	12		13	14	15	16	17	18	
							వర్షం	వర్షం				పట్టణం	పట్టణం							
1																				
24	19 25 & 26 5 & 20 10-23	15-20	1-23	13-23	25	25-01														
27	22/11 25 & 26 10-23	10-23	1-6	9-23	25	16-57														

Deputy Mandal Revenue Officer
Eppal, Ranga Reddy District



సవరించిన ఉమ్మడి గ్రామ లెక్కల రిజిస్టరు నెం.2 (అడంగలు) గ్రామ లెక్కల రిజిస్టరు నెం.3 (సహజీ పత్రిక)


గ్రామము వలసాధికారి

మండలము డిప్యూటీ మేజిస్ట్రేట్

జిల్లా రంగారెడ్డి

సం॥ 1530

1	2	3	4		5	6	7	8		9	10	11	12		13	14	15	16	17	18
			విస్తీర్ణము	సాగుకాని విస్తీర్ణం పొలు భూములు				వర్షపాతం	నిజీ/నిజీని నిజీని నిజీని నిజీని నిజీని				వర్షపాతం	నిజీని నిజీని నిజీని నిజీని నిజీని						
1	సర్వే నెం.	విస్తీర్ణము	సాగుకాని విస్తీర్ణం పొలు భూములు	విస్తీర్ణం	భూమి వ్యూహం పట్టా పాం లేదా/ ప్రభుత్వ భూమి	శిస్తు	నిజీని నిజీని నిజీని నిజీని నిజీని	నిజీని నిజీని నిజీని నిజీని నిజీని	నిజీని నిజీని నిజీని నిజీని నిజీని	నిజీని నిజీని నిజీని నిజీని నిజీని	నిజీని నిజీని నిజీని నిజీని నిజీని	నిజీని నిజీని నిజీని నిజీని నిజీని	నిజీని నిజీని నిజీని నిజీని నిజీని	నిజీని నిజీని నిజీని నిజీని నిజీని	నిజీని నిజీని నిజీని నిజీని నిజీని	నిజీని నిజీని నిజీని నిజీని నిజీని	నిజీని నిజీని నిజీని నిజీని నిజీని	నిజీని నిజీని నిజీని నిజీని నిజీని	నిజీని నిజీని నిజీని నిజీని నిజీని	నిజీని నిజీని నిజీని నిజీని నిజీని
2	19	15-30	1-33	13-37	పట్టా	24-01	-	-	-	-	-	-	చాక్ (పాంట్ల)	చాక్	10-13	2-18	2-33	-	-	-
3	8241	10-23	1-06	9-27	పట్టా	16-23	-	-	-	-	-	-	చాక్ (పాంట్ల)	చాక్	10-13	2-18	2-33	-	-	
4	21641	10-23	1-06	9-27	పట్టా	16-23	-	-	-	-	-	-	చాక్ (పాంట్ల)	చాక్	10-13	2-18	2-33	-	-	



Deputy Mandal Revenue Officer,
Uppal, Rangar Reddy District

నిజాధికారి

అడంగల్ / పహాణి

సర్వే మరియు సెటిల్మెంటు బంద్ బస్సు										హక్కుల రికార్డు				
వరుస నెంబరు	సర్వే మరియు సెటిల్మెంటు నెంబరు మరియు పాలము లెక్క నెంబరు పేరు పేరైన పుస్తకం	విస్తీర్ణము			భూమి స్వభావము పట్టా / షాం / ప్రభుత్వము	(క్విట్)	భూమి వివరణ : మొట్ట / నీటిపారుదల మొట్ట / ఒక పంట మాగాణి / రెండు పంటల మాగాణి	జలాధారము మరియు స్వంత వనరు పుస్తకం వివరం; బావి పుస్తకం (పాతదా లేదా కొత్తదా)	నీటిపారుదల చేయదగు విస్తీర్ణము (అయ్యకట్టు)	ఖాతా నెంబరు	ఖాతాదారు / పట్టాదారు పేరు	అనుభవదారు పేరు	అనుభవదారు ఆధీనంలో నున్న విస్తీర్ణము	అనుభవ స్వభావము
		పూర్తి విస్తీర్ణము	సాగుకు ఉపయోగపడని భూమి (పోటు ఖాతాలు)	సాగుకు అనుకూలమైన భూమి										
1	2	3	4	5	6	7	8	9	10	11	12	13	14	15
31	19 26/10/06	15-30	1-33	13-37	షా	24=01	-	-	-	41 41	ఇంజనీరింగ్ కాలనీ	కాలనీ	12-13 2-18	/
13	87/10	6-12	-	6-12	షా	9-32	-	-	-	04	1. ఇంజనీరింగ్ కాలనీ 2. యం. సీ. ఆర్. కాలనీ	1. కాలనీ	0-35 4-35	షా /
											1. కాలనీ 2. యం. సీ. ఆర్. కాలనీ 3. ఇంజనీరింగ్ కాలనీ 4. కాలనీ 5. ఇంజనీరింగ్ కాలనీ 6. కాలనీ 7. ఇంజనీరింగ్ కాలనీ	2. యం. సీ. ఆర్. కాలనీ 3. ఇంజనీరింగ్ కాలనీ 4. కాలనీ 5. ఇంజనీరింగ్ కాలనీ 6. కాలనీ 7. ఇంజనీరింగ్ కాలనీ	0-13 0-13 0-06 0-06 0-06	వారి నామం పేరు

Deputy Mandal Revenue Officer,
Uppal, R.R. District

విజ్ఞప్తి


సర్కార్ ప్రాజెక్టు - ఎల్లారము

అడంగల్ / పహణి

2002/03-38-00000 1999-2000

పాలము వారి అనుభవము

సర్వే మరియు సెటిల్మెంటు బంద్ బస్సు										హక్కుల రికార్డు				
వరుస నెంబరు	సర్వే మరియు సెటిల్మెంటు నెంబరు మరియు పాలము లెక్కవారి పేరు వస్తే పుస్తా	వస్త్రము			భూమి స్వభావము వట్ట / ఇవాం / ద్రభుత్వము	రొజ్జి	భూమి వివరణ : మెట్ట / నీటిపారుదల మెట్ట / ఒకపంట మాగాణి / రెండుపంటల మాగాణి	జలాధారము మరియు స్వంత వనరు పుస్తా వివరం ; బావి పుస్తా (పాతదా లేదా కొత్తదా)	నీటిపారుదల చేయదగు వస్త్రము (ఆయకట్టు)	ఖాతా నెంబరు	ఖాతాదారు / పట్టదారు పేరు	అనుభవదారు పేరు	అనుభవదారు ఆధీనంలో నున్న వస్త్రము	అనుభవ స్వభావము
1	2	3	4	5	6	7	8	9	10	11	12	13	14	15
30	19 అల్లారము	15-30	1-33	13-37	పట్ట	24-01	నీటి	-	-	15	వెంపటి రామారావు లిక్కర్	వెంపటి రామారావు లిక్కర్ 2-18	12-13	/
35	82/19	6-12	-	6-12	పట్ట	9-32	-	-	-	16	1. యం. శివ 2. యం. రామారావు 3. మల్లికార్జునరావు 4. కౌసల్య 5. మన్మథరావు 6. మన్మథరావు 7. రాజుకొండం	యం. శివ యం. రామారావు మల్లికార్జునరావు కౌసల్య మన్మథరావు మన్మథరావు రాజుకొండం	4-35 0-13 0-13 0-13 0-06 0-06	/

విజ్ఞాపన
 Deputy Mandal Revenue Officer,
 Uppal, Ranga Reddy District
 16/11/09


(Handwritten signature)

భూమి విషయంలో వాక్యాల రికార్డు రంగారెడ్డి జిల్లా


సర్వే నెం. నక్ డివిజను నెం.	మొత్తం విస్తీర్ణం	భూమి విస్తీర్ణం	స్వంతదారు		కొలుదొలు			
			స్వంతదారు పేరు	స్వంతదారు పేరు	45 గెజిట్లోని స్వంతదారు పేరు	25 గెజిట్లోని స్వంతదారు పేరు	45 గెజిట్లోని స్వంతదారు పేరు	
1								
19	15-30	24-00	జి.ఎస్.ఎస్. రాజారావు	జి.ఎస్.ఎస్. రాజారావు	15-30			
21	10-33	16-33	జి.ఎస్.ఎస్. రాజారావు	జి.ఎస్.ఎస్. రాజారావు	10-33			

FOR RECORD
సర్వే నెం. 1

(25 వ పేజీలకు చూడండి)

3. పాఠశాల కేంద్రం
 తాలూకా: పాఠశాల
 గ్రామము: పాఠశాల

సంఖ్య	ప్రతి ఆక్రమణాధికారి అధీనములో గల పట్టికలు	ఆక్రమణ వ్యూహము అయిన పాఠశాల	తవారాధికారి	తవారాధికారి (అధికారి/అధికారి)	పట్టికలు	మొత్తము లేదా తనకా, ఇతర వివరములు మొదటి తనకా లేక దరఖాస్తు తనకా	అధీనము కంటే తేలికా ?	వివరములు
9	పాఠశాల కేంద్రం	12-13	పాఠశాల	పాఠశాల	పాఠశాల	పాఠశాల	పాఠశాల	
	2-18	పాఠశాల						
	0-35	పాఠశాల						
	10-33	పాఠశాల						



Deputy Mandal Revenue Officer,
 Uppal, R. G. Dist.

నిజాదుల