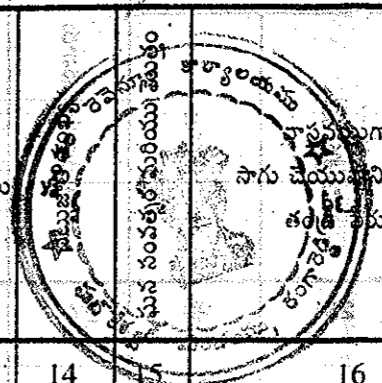



బంద్ బస్సు రికార్డు			వివరములు			సర్కారు ప్రకారము వివరములు			హక్కుల రికార్డు			సేద్యపు వివరములు						
దాకల నెంబరు	సర్వే నెంబర్	సర్వే నామ	మొత్తం విస్తీర్ణము	పేయి రకాలు	తరీఫులు	సర్కారు ప్రకారము వివరములు	వాస్తవకం ఆదాయము	అభిమాని దోషనలు లేక బాగాయతు	వారమునకు రాబడిన విస్తీర్ణము	ఖాతావికాస	ఖాతాదారు పేరు	స్వాధీన విధము	ఇతర హక్కుల మరియు బాధ్యతలు	సర్కారు ప్రకారము వివరములు	అతడు సేద్యం చేయు విధానము	కాలు కిచ్చబడిన భూమి విస్తీర్ణము	విర్యాలు అదనపు కాలు	
1	2	3	4	5	6	7	8	9	10	11	12	13	14	15	16	17	18	19
134	A38	A38	1603	69	1601	1004-6	పెరియోయోయో				శాశమలయ్య	-	-	-				
135	A37	A37	1604	69	1602	1004-6	పెరియోయోయో				పెద్ద బాలయ్య	-	-	-				
136	A38	A38	639	69	69	1953	పెరియోయోయో				మాదయ్య బిషా	-	-	-				


30/06/60
 డిప్యూటీ మండల రెవెన్యూ అధికారి
 మట్ కేసర్ మఠం రంగారెడ్డి జిల్లా



భూమి ఉపయోగము		భూమి విస్తీర్ణము	సైదు సరు	విత్తన భూమి విస్తీర్ణము			అనేచారు అనేవారు	36 ఖాతాలో విస్తీర్ణము ప్రకారం కాబడిన విస్తీర్ణము	పైదా వారి యొక్క అంచన పైసలలో	మిశ్రమములు		పంట యొక్క అంచన పైసలంత	పట్వారిచే		గిద్దావరుచే		ఉన్నతాదికారిచే		రారి
ప్రకారము	విస్తీర్ణము			అమిశ్రమము	మిశ్రమము	మొత్తము				మిశ్రమము యొక్క పేరు	మిశ్రమము క్రింద విస్తీర్ణము		హస్తముహి	చార్మహి	హస్తముహి	చార్మహి	హస్తముహి	చార్మహి	
20	21	22	23	24	25	26	27	28	29	30	31	32	33	34	35	36	37	38	39



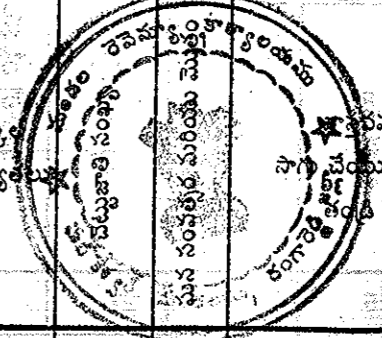




చరి
 వనర
 రుద్రా

బందో బస్సు రికార్డు పాక్కుల రికార్డు సేద్యపు వివరములు

దాకాల నెంబరు	సర్వే నెంబర్	పాటు నామ	చేసు సేరు లేక పట్టా జనాం భూమి	వివరములు			సేత్యపు ప్రకారము వివరములు			భాతావికాసి	భాతాదారు సేరు తండ్రి పేరు మరియు స్థలము నివాస స్థలము	స్వాధీన విధము	ఇతర హక్కు మరియు బాధ్యతలు	సేత్యపు వివరములు	అతడు సేద్యం చేయు విధానము	కాలు కట్టబడిన భూమి విస్తీర్ణము	పర్సాటు అదనపు కాలు
				మొత్తం విస్తీర్ణం	పాటు రకాలు	తత్తిము	సేత్యార్థం చేసిన శస్త్ర రకం	వాపారకం అదాయము	అభిలాషి దోసనలు లేక బాగాయతు								
1	2	3	4	5	6	7	8	9	10	11	12	13	14	15	16	18	19
135	135	135	1618	62	1619	92-30	చెర్రపల్లి	చెర్రపల్లి		చెర్రపల్లి							
		చెర్రపల్లి															
136	136	136	639	63	696	1899	చెర్రపల్లి	చెర్రపల్లి		చెర్రపల్లి							
		చెర్రపల్లి			3-50												



చెర్రపల్లి
 సర్పంచి కుండల రామయ్య తండ్రికొండ
 ముద్రాకేసరి మం|| రంగారెడ్డి జిల్లా.

భూమి ఉపయోగము		విత్తన భూమి విస్తీర్ణము			అనేబారు/అనేవారు	36 ఖాతాలో విస్తీర్ణము ప్రకారం కాబడిన విస్తీర్ణము	పైదా వారి యొక్క అంపన సైసలలో	మిశ్రమములు		పంట యొక్క అంపన సైసలలో	పట్టారచే		గిద్దావరుచే		ఉన్నతాదికారిచే		రాం		
ప్రకారము	విస్తీర్ణము	అమిశ్రమము	మిశ్రమము	మొత్తము				మిశ్రమము యొక్క శేరు	మిశ్రమము క్రింద విస్తీర్ణము		వార్షికు	వార్షికు	వార్షికు	వార్షికు	వార్షికు	వార్షికు			
20	21	22	23	24	25	26	27	28	29	30	31	32	33	34	35	36	37	38	39

Handwritten signatures and scribbles in the left side of the table grid.

Handwritten scribbles in the bottom-left area of the grid.

Faint handwritten entries and notes in the right side of the table grid.

తక్కు నెం. 3వ పహాని పత్రిక సభ్యులు

సం 1979-80

గ్రామము పెద్దయ్యటి

తాలూకా యర్ది

జిల్లా వైద్య బృంద

బందో బస్సు రికార్డు, పురపాలక, పట్టణ, పాకుల రికార్డు, సేద్యపు వివరములు

1	2	3	వివరములు			సేత్యారు ప్రకారము వివరములు			10	11	12	13	14	15	16	17	18	19
			4	5	6	7	8	9										

135

135
శివరంజనం
పట్టణం

1-14

1-14

95-65

చెన్నై డివిజన్

1-14

పట్టణం బయ్య

136

136
వందరు అనం
పట్టణం

0-32

0-32

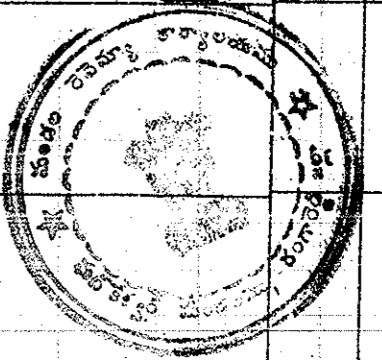
92-25

చెన్నై డివిజన్

0-32

యాదయ్య బయ్య

సేద్యపు వివరములు
మంత్రి కేంద్రం
మంత్రి కేంద్రం
రంగారెడ్డి జిల్లా



పహణి సభాపతి

గ్రామము మైదూరు

మండలము ధర్మపురి

జిల్లా రేలంగా

గ్రామ లెక్క నెం. 3

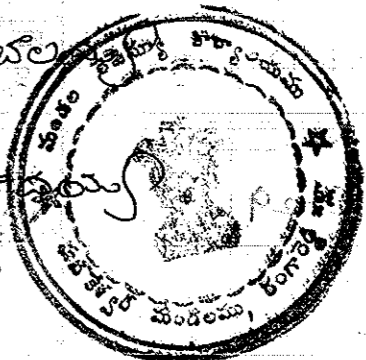

అడంగల్ / పహణి స॥ 1993-94

పొలము వారి అనుభవము

సర్వే మరియు సెటిల్ మెంట్టు బందోబస్తు

హక్కుల రికార్డు

1	2	3	4	5	6	7	8	9	10	11	12	13	14	15
వరుస నెంబరు	సర్వే మరియు సెటిల్ మెంట్టు నెంబరు	వార్డు నెంబరు	విస్తీర్ణము (చాతురస్రం)	సాగుకు వసతివచ్చు భూమి	భూమి స్వభావము పట్టణ/గ్రామ/ప్రభుత్వము	శిస్తు రూ.	భూమి వివరణ మెట్టు / నీటి సౌకర్యం మొదలై ఒక సంవత్సరము	జలధారము మరియు స్వంత వనరు వున్నట్లై వసతి వచ్చు (పాతదా లేదా కొత్తదా)	నీటి సౌకర్యం చేయడము విస్తీర్ణము (అయిదేళ్లు)	భాగా నెంబరు	భాగాదారు / పట్టణదారు పేరు	అనుభవదారు ఆఫీసరిలో వున్న విస్తీర్ణము	అనుభవ స్వభావము	
133	132	2-19	0-08	2-11	యట్టు	31-20	అచి	చెట్టి	2-11	20	పోచయ్యి	పోచయ్యి	0-14	
	బోదరివారి వంశం									18	పోచయ్యి	పోచయ్యి	0-17	
										67	నాయిల	నాయిల	0-15	
										30	మొలయ్యి	మొలయ్యి	0-08	
										28	రాజయ్యి	రాజయ్యి	0-14	
										30	మైసయ్యి	మైసయ్యి	0-17	
										31	మైసయ్యి	మైసయ్యి		
134	133	1-26	0-12	1-14	యట్టు	18-93	అచి	చెట్టి	1-14	92	చిన్న బాలయ్యి	చిన్న బాలయ్యి	1-26	యట్టుదారి
	బలయ్యి													
135	134	1-13	0-02	1-11	యట్టు	35-04	యా	చెట్టి	1-11	46	రాజమొలయ్యి	రాజమొలయ్యి	1-13	యట్టుదారి
	యట్టు													
136	135	1-14	0-02	1-12	యట్టు	35-64	యా	చెట్టి	1-12	21	యట్టు బాలయ్యి	యట్టు బాలయ్యి	1-14	యట్టుదారి
	బలయ్యి													
137	136	0-32	0-03	0-29	చావు	22-44	యా	చెట్టి	0-29		చావు	చావు	0-32	గ్రామదారి
	చావు													



సర్పంచి (పట్టణం)
 ధర్మపురి మండలం, రేలంగా జిల్లా
 ముద్రాపత్రం: 01/01/00



గ్రామ లెక్క నెం. 3

అడంగల్ / పహణి స॥ 2000-2001.

పొలము వారి అనుభవము

సర్వే మరియు సెటిల్మెంటు బందోబస్తు

హక్కుల రికార్డు



1	2	3	4	5	6	7	8	9	10	11	12	13	14	15
వరుస నెంబరు	సర్వే మరియు సెటిల్మెంటు నెంబరు	సర్వే విస్తీర్ణము	సాగుకు ఉపయోగపడని భూమి (చాము భరాలు)	సాగుకు పనికివచ్చు భూమి	భూమి స్వభావము పట్టా/ఇవ్వాల/ప్రభుత్వము	శిస్తు రూ.	భూమి వివరణ మొత్తం / నిజ పొరుగు మొత్తం / ఒక పంట మాగాణి	జలధారము మరియు స్వంత వనరుల వున్నట్లైతే వివరం వాటి వున్నట్లైతే (పాతదా లేదా కొత్తదా)	నిజ పొరుగుదల చేయదగు విస్తీర్ణము (అయిదేళ్లు)	భాతా నెంబరు	భాతాదారు / పట్టాదారు పేరు	అనుభవదారు అధినామం వున్న విస్తీర్ణము	అనుభవ వ్యభావము	
—	132 డి	0-03	—	0-03	పట్టా	1-80	అచి	—	—	—	కోవల్లి యాదయ్య	యాదయ్య	—	—
—	132 డి	0-03	—	0-03	పట్టా	1-80	అచి	—	—	—	కోవల్లి స్వామి	స్వామి	—	—
—	133 ల	0-33	—	0-33	పట్టా	9-49	అచి	—	—	—	కురిగి సత్యయ్య	సత్యయ్య	—	—
—	133 ల	0-33	—	0-33	పట్టా	9-49	అచి	—	—	—	కురిగి బిక్టరు	బిక్టరు	—	—
—	134	1-14	—	1-14	పట్టా	35-64	అచి	—	—	—	కురిగి చిక్కిరతి	చిక్కిరతి	—	—
—	135 ల	0-27	—	0-27	పట్టా	17-72	అచి	—	—	—	అం రజ్జు మల్లయ్య	బిక్టరు	—	—
—	135 ల	0-14	—	0-14	పట్టా	8-86	అచి	—	—	—	కురిగి నర్సింహ	నర్సింహ	—	—
—	135 ల	0-13	—	0-13	పట్టా	8-86	అచి	—	—	—	కురిగి యాదయ్య	యాదయ్య	—	—
—	136 ల	0-16	—	0-16	పట్టా	11-12	అచి	—	—	—	కురిగి రమలమ్మ	రమలమ్మ	—	—
—	136 ల	0-16	—	0-16	పట్టా	11-12	అచి	—	—	—	అం రఘుప్రసాద్	రఘుప్రసాద్	—	—
—	136 ల	0-16	—	0-16	పట్టా	11-12	అచి	—	—	—	రమలమ్మ	రమలమ్మ	—	—

డిప్యూటీ మండల కలెక్టర్, ధర్మపురి
 ముద్ర కేసరి మం|| రంగారెడ్డి జిల్లా

