

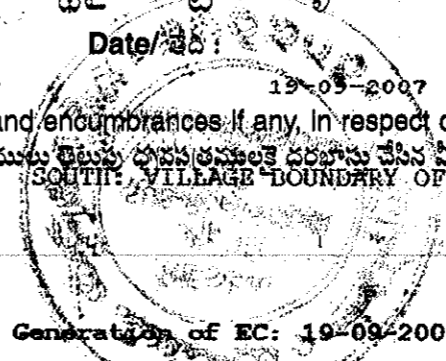


GOVERNMENT OF ANDHRA PRADESH/ఆంధ్రప్రదేశ్ ప్రభుత్వం
REGISTRATION AND STAMPS DEPARTMENT/రిజిస్ట్రేషన్ మరియు స్టాంపుల శాఖ
CERTIFICATE OF ENCUMBRANCE ON PROPERTY/ఆస్తిపై తాకట్టు భార ధృవీకరణ పత్రము

9324102
CARD
 Computerized Registration of Registration Department
 Website: http://ap.gov.in/card
 E-mail: http://grs.ap.gov.in

SRO/ స.రి.కా. VALLABNAGAR **Certificate No/ ధృవీకరణ పత్రము సంఖ్య :** 10020 **Application No/ ధరభాస్తు సంఖ్య :** 15522 **Date/ తేదీ :** 19-09-2007 **Page/ పుట :** 1 / 1

Sri/Smt K.P. REDDY having applied to me for a certificate giving particulars of registered acts and encumbrances if any, in respect of under mentioned property.
శ్రీ/శ్రీమతి VILL/COL : KOWKUR SURVEY: ,202,203,204,205,206, ఈ దిగువనుదహరించిన ఆస్తి గురించి ఏదైనా రిజిస్టరు కాబడిన తాకట్టు రుణభార చర్యల వివరములు లేదా ధృవీకరణలకు దరఖాస్తు చేసిన మీదట
 SY.NO.207 & 212 NORTH: LAND BELONGING TO BHASKAR K:BIHATT SOUTH: VILLAGE BOUNDARY OF YAPRAL EAST: SY.NO.202 (PART)



DATE & TIME of Application of EC: 19-09-2007 00:00:00 **DATE & TIME of Generation of EC: 19-09-2007 16:49:40**

I hereby certify that a search has been made in Book I and in the indexes relating thereto for **S.R.O.VALLABNAGAR for 26** Years from **01-04-1982** to **18-09-2007** for acts and encumbrances affecting the said property, and that on such search the following acts and encumbrances appear.

సం. నుండి సం. ల వరకు 1వ పుస్తకము మరియు అందులకు సంబంధించిన ఇండెక్సులలో సదరు ఆస్తుల కోసం సంబంధించిన తాకట్టు ఛార్జీలను వెదకిన మీదట ఈ క్రింద నమోదు పరచిన తాకట్టు ఛార్జీలను వున్నవని ఇందుమూలముగా నేను ధృవీకరించుచున్నాను.


Sl.No. వరుస సంఖ్య (1)	(a) Description of Property ఆస్తి వివరములు (2)	Date of (E)xecution (R)egistration దస్తావేజు వ్రాయబడిన తేదీ రిజిస్ట్రేషన్ తేదీ (3)	(b) Nature & Value of Document దస్తావేజు స్వభావం మరియు విలువ (4)	Names of Parties / పార్టీల వివరములు Executants (Ex) and Claimants (Cl) వ్రాసి ఇచ్చిన వారు హక్కుదారులు (5) (6)	Ref. to Document Entry దస్తావేజు కాపీ వివరణ	
					Vol.No./Page No. వాల్యూం/పుట (7) (8)	Document No/Year దస్తావేజు నెం./సం. (9) (10)
1	VILL/COL: KOWKUR KOWKUR W-B: 0-0 SURVEY: FORMINGPARTSYNO202 203 204 205 206 PLOT: 0 EXTENT: 40 G Boundires: [N]: LAND BELONGING TO K.BHASKER & OTHERS [S] LAND BELONGING TO THE PURCHASER [E]: SY.NO.202 (PART) [W]: SY.NO.207 & 212 LINK DOCT: 1508,62/2007#	(R) 08-02-2007 (P) 08-02-2007 (E) 08-02-2007	0101 Sale Mkt. Value: Rs. 5000000 Cons. Value: Rs. 5000000	1 (CL) M/S. GREENWOOD ESTATES REP BY ITS PARTNER MEET B. MEHTA 1 (EX) BHASKAR K. BHATT	0/0 CD Volume 143	741 / 2007 of SRO VALLABNAC 1
2	VILL/COL: KOWKUR KOWKUR W-B: 0-0 SURVEY: 202 203 204 205 206 EXTENT: 40 G Boundires: [N]: LAND BELONGS MR. BHASKER AND OTHERS [S] LAND BELONGING TO GREEN WOOD ESTATES [E]: SY.NO.202PART [W]: SY.NO.207&212 This Document is Ratified by 180/2007 of SRO 1508 :: For Details Refer to CC	(R) 05-01-2007 (P) 05-01-2007 (E) 05-01-2007	0101 Sale Mkt. Value: Rs. 3500000 Cons. Value: Rs. 3500000	1 (CL) BHASKAR K. BHATT 1 (EX) M. JAGAN MOHAN REDDY 2 (EX) M. MADHU MOHAN REDDY 3 (EX) M. SUDHIR REDDY 4 (EX) M. SUSHANTH REDDY 5 (EX) SUNITHA 6 (EX) M. TNDRAMMA	0/0 CD Volume 142	62 / 2007 of SRO VALLABNAC 1

I also certify that except the aforesaid acts and encumbrances no other act and encumbrances affecting the said property have been found
 ఈ ఆస్తికి సంబంధించి పై తెలుపబడిన తాకట్టు ఛార్జీల వ్యాజ్యాల మినహా మరీ ఏ విధమైన ఇతర తాకట్టు ఛార్జీలను నమోదు కాబడి యుండలేదని కూడా ధృవీకరించుచున్నాను.

Search made and certificate prepared by/ ధృవీకరణ పత్రము తయారు చేసిన వారు
 Search verified and certificate examined by/ సరిచూచి ధృవీకరణ పత్రము పరీక్షించిన వారు

SURALAHG

సబ్-రిజిస్ట్రార్ కార్యాలయము
వల్లభనగర్, రుణాచలం జిల్లా
 OFFICE SEAL & DATE



Received Rs. 100 +20 towards EC-Fee against Cash Receipt No. 143

Signature of Registering Officer/
 రిజిస్ట్రేరింగ్ అధికారి సంతకం



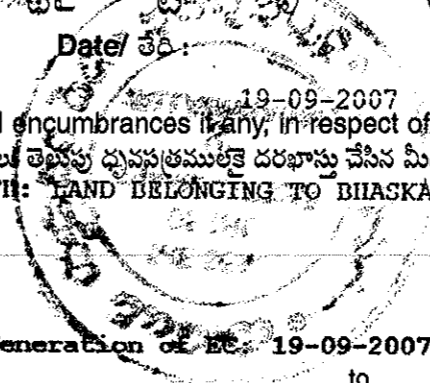
GOVERNMENT OF ANDHRA PRADESH/ఆంధ్రప్రదేశ్ ప్రభుత్వం
REGISTRATION AND STAMPS DEPARTMENT/రిజిస్ట్రేషన్ మరియు స్టాంపుల శాఖ
CERTIFICATE OF ENCUMBRANCE ON PROPERTY/ఆస్తిపై తాకట్టు భార ధృవీకరణ పత్రము

9322/02
CARD
 Computer-aided Administration of Registration Department
 Visit us at : <http://ap.gov.in/card>
<http://igrs.ap.gov.in>

SRO/ స.రి.కా. VALLABNAGAR **Certificate No/ ధృవీకరణ పత్రము సంఖ్య :** 10018 **Application No/ ధరఖాస్తు సంఖ్య :** 15520 **Date/ తేదీ:** 19-09-2007 **Page/ పుట :** 1 / 4

Sri/Smt PRADEEP having applied to me for a certificate giving particulars of registered acts and encumbrances if any, in respect of under mentioned property.

శ్రీ/శ్రీమతి VILL/COL : KOWKUR SURVEY: ,202,203,204,205,206, **ఈ దిగువనుదహరించిన ఆస్తి గురించి ఏనైనా రిజిస్టరు కాబడిన తాకట్టు రుణాభార చర్యల వివరములు తెలుపు ధృవపత్రములకై ధరఖాస్తు చేసిన మీదట**
 SY.NO.207 & 212 **NORTH: LAND BELONGING TO THE VENDORS SOUTH: LAND BELONGING TO BHASKAR K.BHATT EAST: SY.NO.202 (PAR**



DATE & TIME of Application of EC: 19-09-2007 00:00:00 **DATE & TIME of Generation of EC: 19-09-2007 16:41:10**

I hereby certify that a search has been made in Book I and in the Indexes relating thereto for **S. R. O VALLABNAGAR for 26** Years from 01-04-1982 to 18-09-2007 for acts and encumbrances affecting the said property, and that on such search the following acts and encumbrances appear.

సం. నుండి సం. ల వరకు 1వ పుస్తకము మరియు అందులకు సంబంధించిన ఇండెక్సులలో సదరు ఆస్తుల కోసం సంబంధించిన తాకట్టు వ్యయాలను వెదకిన మీదట ఈ క్రింద నమోదు పరచిన తాకట్టు వ్యయాల వున్నవని ఇందుమూలముగా నేను ధృవీకరించుచున్నాను.


Sl.No. వరుస సంఖ్య (1)	(a) Description of Property ఆస్తి వివరములు (2)	Date of (E)xecution (R)egistration దస్తావేజు వ్రాయబడిన తేదీ రిజిస్ట్రేషన్ తేదీ (3)	(b) Nature & Value of Document దస్తావేజు స్వభావం మరియు విలువ (4)	Names of Parties / పార్టీల వివరములు Executants (Ex) and Claimants (Cl) వ్రాసి ఇచ్చిన వారు హక్కుదారులు (5) (6)	Ref. to Document Entry దస్తావేజు కాపీ వివరణ	
					Vol.No./Page No. వాల్యం/పుట (7) (8)	Document No/Year దస్తావేజు నెం./సం. (9) (10)
1	VILL/COL: KOWKUR NOT COVERED ANY WARD&BLOCK W-B: 0-0 SURVEY: 202 203 204 205 206 FLOOR:#GR,# EXTENT: 29645 SQ.Yds BUILT: 406070 Sq.ft Boundires: [N]: LAND IN SY.NO.202 [S] VILLAGE BOUNDARY OF YAPRAL [E]: LAND IN SY.NO.202 [W]: LAND IN SY.NO.207 &212	(R) 13-09-2007 (P) 13-09-2007 (E) 13-09-2007	0110 Sale Mkt.Value:Rs. 51298500 Cons.Value:Rs. 0	1 (CL) KARNATI BHASKAR 1 (EX) M/s Greenwood Estates Repbyit Partners Soham Modi 2 (CL) K.GOPINATH 2 (EX) 2.K.SRIDEVI 3 (CL) A.PURUSHOTHAM 4 (CL) A.SRINIVAS 5 (CL) BELIDE VENKATESH	0/0	4102 / 2007 of SRO VALLABNAGAR 1
2	VILL/COL: KOWKUR NOT COVERED ANY WARD&BLOCK W-B: 0-0 SURVEY: 202 203 204 205 206 FLOOR:#GR,# EXTENT: 29645 SQ.Yds BUILT: 88445 Sq.ft Boundires: [N]: LAND IN SY.NO.202 [S] VILLAGE BOUNDARY OF YAPRAL [E]: LAND IN SY.NO.202 [W]: LAND IN SY.NO.207 &212	(R) 13-09-2007 (P) 13-09-2007 (E) 13-09-2007	0110 Sale Mkt.Value:Rs. 235521000 Cons.Value:Rs. 0	1 (CL) M/s Greenwood Repbyits Partner Soham Modi 1 (EX) KARNATI BHASKAR 2 (CL) 2.K.SRIDEVI 2 (EX) K.GOPINATH 3 (EX) A.PURUSHOTHAM 4 (EX) A.SRINIVAS 5 (EX) BELIDE VENKATESH	0/0	4101 / 2007 of SRO VALLABNAGAR 1
3	VILL/COL: KOWKUR NOT COVERED ANY WARD&BLOCK W-B: 0-0 SURVEY: 202 203 204 205 206 HOUSE: 0 FLOOR:#GR,# EXTENT: 15125 SQ.Yds BUILT:	(R) 13-09-2007 (P) 13-09-2007	0109 Sale	1 (CL) M/s Greenwood Estates Repby SOHAM MODI	0/0	4100 / 2007

I also certify that except the aforesaid acts and encumbrances no other act and encumbrances affecting the said property have been found
 ఈ ఆస్తికి సంబంధించి పై తెలుపబడిన తాకట్టు వ్యయాల చర్యలు మినహా మరి ఏ విధమైన ఇతర తాకట్టు వ్యయాల నమోదు కాబడి యుండలేదని కూడా ధృవీకరించుచున్నాను.

Search made and certificate prepared by/ ధృవీకరణ పత్రము తయారు చేసిన వారు
 Search verified and certificate examined by/ సరిచూచి ధృవీకరణ పత్రము పరీక్షించిన వారు

SURAJAGH

Received Rs. 100/- towards EC Fee against Cash Receipt No. 14:
సబ్-రిజిస్ట్రార్ కార్యాలయము
వల్లభనగర్, రంగారెడ్డి జిల్లా.
 OFFICE SEAL & DATE/ కార్యాలయము మొహరు/ తేదీ



Signature of Registering Officer/
 రిజిస్ట్రేషన్ అధికారి సంతకం

932202

VALLABNAGAR

10018

19-09-2007

2 / 4

PRADEEP

VILL/COL : KOWKUR SURVEY: ,202,203,204,205,206,
SY.NO.207 & 212

NORTH: LAND BELONGING TO THE VENDORS SOUTH: LAND BELONGING TO BHASKAR K.BHATT EAST: SY.NO.202 (PAR

DATE & TIME of Application of EC: 19-09-2007 00:00:00

DATE & TIME of Generation of EC: 19-09-2007 16:41:10

S.R.O.VALLABNAGAR for 26

01-04-1982

18-09-2007

88455 Sq.ft Boundires: [N]: LAND IN
SYNO.202 [S] LAND BELONGING TO THE DEVELOPER
[E]: LAND IN SY.NO.202 [W]: LAND IN SY.NO.207
&212

(E) 13-09-2007

Mkt.Value:Rs.
0

Cons.Value:Rs
. 0

- 1 (EX) KARNATI BHASKAR
- 2 (EX) K.GOPINATH
- 3 (EX) A.PURUSHOTHAM
- 4 (EX) A.SRINIVAS
- 5 (EX) B.VENKATESH
- 6 (CL) K.SRIDEVI

VALLABNAG
1
of SRO

4 VILL/COL: KOWKUR NOT COVERED ANY WARD&BLOCK
W-B: 0-0 SURVEY: 202 203 204 205 206 HOUSE:
0 FLOOR:#GR,# EXTENT: 14520 SQ.Yds BUILT:
406070 Sq.ft Boundires: [N]: LAND
BELONGING TO THE OWNERS [S] VILLAGE BOUNDARY OF
YAPRAL [E]: LAND IN SY.NO.202 [W]: LAND IN
SY.NO.207 AND 212

(R) 13-09-2007
(P) 13-09-2007
(E) 13-09-2007

0109

Sale

Mkt.Value:Rs.
286824500

Cons.Value:Rs
. 0

- 1 (CL) M/S Greenwood Estates Repby
SOHAM MODI
- 1 (EX) KARNATI BHASKAR
- 2 (EX) K.GOPINATH
- 3 (EX) A.PURUSHOTHAM
- 4 (EX) A.SRINIVAS
- 5 (EX) B.VENKATESH
- 6 (CL) K.SRIDEVI

0/0

4100 /
2007

of SRO
VALLABNAG
2

5 VILL/COL: KOWKUR KOWKUR W-B: 0-0 SURVEY:
202 203 204 205 206 PLOT: 0 EXTENT:
125 G Boundires: [N]: LAND BELONGING TO
THE VENDORS [S] LAND BELONGING TO BHASKAR
K.BHATT [E]: SY.NO.202 (PART) [W]: SY.NO.207 &

(R) 16-01-2007
(P) 08-01-2007
(E) 08-01-2007

0802

Supplemental
Deed,
Ratificatio

- 1 (CL) KARNATI BHASKAR
- 1 (EX) M.JAGAN MOHAN REDDY
- 2 (CL) K.GOPINATH

0/0

179 /

CD Volume 2007
142 of SRO

Received Rs. 100 +20 towards EC-Fee against Cash Receipt No. 14:

SURAJAGH

సచి-రిజిస్ట్రార్ కార్యాలయము
వల్లభనగరం, రంగారెడ్డి జిల్లా.

Handwritten signature and stamp area.

9322/07

VALLABNAGAR

10018

19-09-2007

3 / 4

PRADDEEP

VILL/COL : KOWKUR SURVEY: ,202,203,204,205,206,
SY.NO.207 & 212

NORTH: LAND BELONGING TO THE VENDORS SOUTH: LAND BELONGING TO BHASKAR K.BHATT EAST: SY.NO.202 (PAR

DATE & TIME of Application of EC: 19-09-2007 00:00:00

DATE & TIME of Generation of EC: 19-09-2007 16:41:10

S.R.O.VALLABNAGAR for 26

01-04-1982

18-09-2007

212

This Document Ratifies 63/2007 :: For
Details Refer to CC .

Note: THIS DOCT RATIFICALS THE DOCT
NO.63/2007

Mkt.Value:Rs.
10937500

Cons.Value:Rs
. 11000000

- 2 (EX) M.MADHU MOHAN REDDY
- 3 (CL) A.PURUSHOTHAM
- 3 (EX) M.SUDHIR REDDY
- 4 (CL) A.SRINIVAS
- 4 (EX) M.SUSHANTH REDDY
- 5 (CL) BELIDE VENKATESH
- 5 (EX) SUNITHA
- 6 (EX) M.INDRAMMA
- 7 (EX) KAMATAMMA

VALLABNAGAR
1

6 VILL/COL: KOWKUR KOWKUR W-B: 0-0 SURVEY: (R) 05-01-2007 0101
 202 203 204 205 206 PLOT: 0 EXTENT: (P) 05-01-2007 Sale
 125 G Boundires: [N]: LAND BELONGING TO (E) 05-01-2007
 THE VENDORS [S] LAND BELONGING TO BHASKAR
 K.BHATT [E]: SY.NO.202 (PART) [W]: SY.NO.207 &
 212

Mkt.Value:Rs.
10937500

Cons.Value:Rs
. 11000000

- 1 (CL) KARNATI BHASKAR
- 1 (EX) M.JAGAN MOHAN REDDY
- 2 (CL) K.GOPESWATH
- 2 (EX) M.MADHU MOHAN REDDY
- 3 (CL) A.PURUSHOTHAM
- 3 (EX) M.SUDHIR REDDY
- 4 (CL) A.SRINIVAS
- 4 (EX) M.SUSHANTH REDDY
- 5 (CL) BELIDE VENKATESH

0/0 63 /
CD Volume 2007
142 of SRO

VALLABNAGAR
1

This Document is Ratified by 179/2007 of
SRO 1508 :: For Details Refer to CC

SURALAHG

Received Rs. 100 +20 towards EC-Fee against Cash Receipt No. 14:

సబ్-రిజిస్ట్రార్ కార్యాలయము
హల్లుపేసగర్, రంగారెడ్డి జిల్లా.

సబ్-రిజిస్ట్రార్
హల్లుపేసగర్

9322107

VALLABNAGAR

10018

19-09-2007

4 / 4

PRADEEP

VILL/COL : KOWKUR SURVEY: ,202,203,204,205,206,
SY.NO.207 & 212

NORTH: LAND BELONGING TO THE VENDORS SOUTH: LAND BELONGING TO BHASKAR K.BHATT EAST: SY.NO.202 (PAR

DATE & TIME of Application of EC: 19-09-2007 00:00:00

DATE & TIME of Generation of EC: 19-09-2007 16:41:10

S.R.O.VALLABNAGAR for 26


01-04-1982

18-09-2007

5 (CL) BELIDE VENKATESH

VALLABNAGAR

6 (EX) M. INDRAMMA



Received Rs. 100 +20 towards EC-Fee aganist Cash Receipt No. 14:

[Handwritten signature]
SUKATANA

సబ్-రిజిస్ట్రార్ కార్యాలయము
వల్లభనగర్, రంగారెడ్డి జిల్లా.

[Handwritten signature]
సబ్-రిజిస్ట్రార్
వల్లభనగర్



GOVERNMENT OF ANDHRA PRADESH/ఆంధ్రప్రదేశ్ ప్రభుత్వం
REGISTRATION AND STAMPS DEPARTMENT/రిజిస్ట్రేషన్ మరియు స్టాంపుల శాఖ
CERTIFICATE OF ENCUMBRANCE ON PROPERTY/ఆస్తిపై తాకట్టు భార ధృవీకరణ పత్రము

928/02
CARD
 (Computer-aided Administration of Registration Department)
 Visit us at : <http://ap.gov.in/card>
<http://rgs.ap.gov.in>

SRO/ స.రి.కా. VALLABNAGAR **Certificate No/ ధృవీకరణ పత్రము సంఖ్య :** 9972 **Application No/ ధరఖాస్తు సంఖ్య :** 15447 **Date/ తేది :** 18-09-2007 **Page/ పుట :** 1 / 2


Sri/Smt K.P. REDDY having applied to me for a certificate giving particulars of registered acts and encumbrances if any, in respect of under mentioned property.
 ఈ దిగువనుదహరించిన ఆస్తి గురించి ఏదైనా రిజిస్టర్లు కాబడిన తాకట్టు రుణభార చర్యల వివరములు తెలుపు ధృవపత్రములకై దరఖాస్తు చేసిన మీదట
VILL/COL : KOWKUR SURVEY: ,202,203,204,205,206, **NORTH: LAND BELONGING TO THE OWNERS SOUTH: VILLAGE BOUNDARY OF YAPRAL EAST: LAND IN SY.NO.202 WBS**
IN SY.NO.207 AND 212

DATE & TIME of Application of EC: 18-09-2007 00:00:00 **DATE & TIME of Generation of EC: 18-09-2007 15:48:23**

I hereby certify that a search has been made in Book I and in the Indexes relating thereto for **S.R.O.VALLABNAGAR for 26** Years from **01-04-1982** to **17-09-2007** for acts and encumbrances affecting the said property, and that on such search the following acts and encumbrances appear.

సం. నుండి సం. ల వరకు 1వ పుస్తకము మరియు అందులకు సంబంధించిన ఇండెక్సులలో సదరు ఆస్తుల కోసం సంబంధించిన తాకట్టు ఛార్జీలను వెదకిన మీదట ఈ క్రింద నమోదు పరచిన తాకట్టు ఛార్జీలు వున్నవని ఇందుమూలముగా నేను ధృవీకరించుచున్నాను.

Sl.No. వరుస సంఖ్య (1)	(a) Description of Property ఆస్తి వివరములు (2)	Date of (E)xecution (R)egistration దస్తావేజు వ్రాయబడిన తేది రిజిస్ట్రేషన్ తేది (3)	(b) Nature & Value of Document దస్తావేజు స్వభావం మరియు విలువ (4)	Names of Parties / పార్టీల వివరములు Executants (Ex) and Claimants (CI) వ్రాసి ఇచ్చిన వారు హక్కు దారులు (5) (6)	Ref. to Document Entry దస్తావేజు కాపీ వివరణ	
					Vol.No./Page No. వాల్యం/పుట (7) (8)	Document No/Year దస్తావేజు నెం./సం. (9) (10)
1	VILL/COL: KOWKUR NOT COVERED ANY WARD&BLOCK W-B: 0-0 SURVEY: 202 203 204 205 206 FLOOR:#GR,# EXTENT: 29645 SQ.Yds BUILT: 406070 Sq.ft Boundires: [N]: LAND IN SY.NO.202 [S] VILLAGE BOUNDARY OF YAPRAL [E]: LAND IN SY.NO.202 [W]: LAND IN SY.NO.207 &212	(R) 13-09-2007 (P) 13-09-2007 (E) 13-09-2007	0110 Sale Mkt.Value:Rs. 51298500 Cons.Value:Rs . 0	1 (CL)KARNATI BHASKAR 1 (EX)M/s Greenwood EstatesRepyitPartners Soham Modi 2 (CL)K.GOPINATH 2 (EX)2.K.SRIDEVI 3 (CL)A.PURUSHOTHAM 4 (CL)A.SRINIVAS 5 (CL)BELIDE VENKATESH	0/0	4100 / 2007 OF SRO VALLABNA 1
2	VILL/COL: KOWKUR NOT COVERED ANY WARD&BLOCK W-B: 0-0 SURVEY: 202 203 204 205 206 HOUSE: 0 FLOOR:#GR,# EXTENT: 14520 SQ.Yds BUILT: 406070 Sq.ft Boundires: [N]: LAND BELONGING TO THE OWNERS [S] VILLAGE BOUNDARY OF YAPRAL [E]: LAND IN SY.NO.202 [W]: LAND IN SY.NO.207 AND 212	(R) 13-09-2007 (P) 13-09-2007 (E) 13-09-2007	0109 Sale Mkt.Value:Rs. 286824500 Cons.Value:Rs . 0	1 (CL)M/S Greenwood EstatesRepy SOHAM MODI 1 (EX)KARNATI BHASKAR 2 (EX)K.GOPINATH 3 (EX)A.PURUSHOTHAM 4 (EX)A.SRINIVAS 5 (EX)B.VENKATESH 6 (CL)K.SRIDEVI	0/0	4100 / 2007 OF SRO VALLABNA 2



I also certify that except the aforesaid acts and encumbrances no other act and encumbrances affecting the said property have been found
 ఈ ఆస్తికి సంబంధించి పై తెలుపబడిన తాకట్టు ఛార్జీల చర్యలు మినహా మరి ఏ విధమైన ఇతర తాకట్టు ఛార్జీలను నమోదు కాబడి యుండలేదని కూడా ధృవీకరించుచున్నాను.

Search made and certificate prepared by/ ధృవీకరణ పత్రము తయారు చేసిన వారు **SURALAHG**
 Search verified and certificate examined by/ సరిచూచి ధృవీకరణ పత్రము పరీక్షించిన వారు

Received Rs. 100/- Paid Rs. 100/- EC-Fee against Cash Receipt No. 142
సబ్-రిజిస్ట్రార్ కార్యాలయము
వల్లభనగర్, రంగారెడ్డి జిల్లా.
 OFFICE SEAL & DATE/ కార్యాలయము మొహరు/ తేది **సబ్-రిజిస్ట్రార్**
 Signatur Registering Officer/
 రిజిస్ట్రేషన్ అధికారి సంతకం



GOVERNMENT OF ANDHRA PRADESH/ఆంధ్రప్రదేశ్ ప్రభుత్వం
REGISTRATION AND STAMPS DEPARTMENT/రిజిస్ట్రేషన్ మరియు స్టాంపుల శాఖ
CERTIFICATE OF ENCUMBRANCE ON PROPERTY/ఆస్తిపై తాకట్టు భార ధృవీకరణ పత్రము

9283107

CARD
 (Computer-aided Administration of Registration Department)
 Visit us at : <http://ap.gov.in/card>
<http://rgrs.ap.gov.in>

SRO/ స.రి.కా. **Certificate No/ ధృవీకరణ పత్రము సంఖ్య :** 9973 **Application No/ ధరఖాస్తు సంఖ్య :** 15448 **Date/ తేది :** 18-09-2007 **Page/ పుట :** 1 / 1

Sri/Smt **VALLABNAGAR** having applied to me for a certificate giving particulars of registered acts and encumbrances if any, in respect of under mentioned property.
 శ్రీ/శ్రీమతి **K. P. REDDY** ఈ దిగువనుదహరించిన ఆస్తి గురించి ఏదైనా రిజిస్టరు కాబడిన తాకట్టు రుణభార ఛార్జీల వివరములు తెలుపు ధృవపత్రములకై ధరఖాస్తు చేసిన మీదట
VILL/COL : KOWKUR SURVEY: ,202,203,204,205,206, &212 NORTH: LAND IN SY.NO.202 SOUTH: VILLAGE BOUNDARY OF YAPRAL EAST: LAND IN SY.NO.202 WEST: LAND IN

DATE & TIME of Application of EC: 18-09-2007 00:00:00 DATE & TIME of Generation of EC: 18-09-2007 15:49:57

I hereby certify that a search has been made in Book I and in the Indexes relating thereto for **S. R. O. VALLABNAGAR for 26** Years from 01-04-1982 to 17-09-2007 for acts and encumbrances affecting the said property, and that on such search the following acts and encumbrances appear.


సం. నుండి సం. ల వరకు 1వ పుస్తకము మరియు అందులకు సంబంధించిన ఇండెక్సులలో సదరు ఆస్తుల కోసం సంబంధించిన తాకట్టు ఛార్జీలను వెదకిన మీదట ఈ క్రింద నమోదు పరచిన తాకట్టు ఛార్జీలు వున్నవని ఇందుమూలముగా నేను ధృవీకరించుచున్నాను.

Sl.No.	(a) Description of Property	Date of (E)xecution (R)egistration	(b) Nature & Value of Document	Names of Parties / పార్టీల వివరములు Executants (Ex) and Claimants (Cl)	Ref. to Document Entry	
					Vol.No./Page No.	Document No/Year
(1)	(2)	(3)	(4)	(5) (6)	(7) (8)	(9) (10)
1	VILL/COL: KOWKUR NOT COVERED ANY WARD&BLOCK W-B: 0-0 SURVEY: 202 203 204 205 206 FLOOR:#GR,# EXTENT: 29645 SQ.Yds BUILT: 88445 Sq.ft Boundires: [N]: LAND IN SY.NO.202 [S] VILLAGE BOUNDARY OF YAPRAL [E]: LAND IN SY.NO.202 [W]: LAND IN SY.NO.207 &212	(R) 13-09-2007 (P) 13-09-2007 (E) 13-09-2007	0110 Sale Mkt.Value:Rs. 235521000 Cons.Value:Rs. 0	1 (CL)M/s Greenwood RephyitsPartner Soham Modi 1 (EX)KARNATI BHASKAR 2 (CL) 2. K. SRIDEVI 2 (EX) K. GOPINATH 3 (EX) A. PURUSHOTHAM 4 (EX) A. SRINIVAS 5 (EX) BELIDE VENKATESH	0/0	4101 / 2007 of SRO VALLABNAGAR 1
2	VILL/COL: KOWKUR NOT COVERED ANY WARD&BLOCK W-B: 0-0 SURVEY: 202 203 204 205 206. HOUSE: 0 FLOOR:#GR,# EXTENT: 15125 SQ.Yds BUILT: 88455 Sq.ft Boundires: [N]: LAND IN SY.NO.202 [S] LAND BELONGING TO THE DEVELOPER [E]: LAND IN SY.NO.202 [W]: LAND IN SY NO.207 &212	(R) 13-09-2007 (P) 13-09-2007 (E) 13-09-2007	0109 Sale Mkt.Value:Rs. 0 Cons.Value:Rs. 0	1 (CL)M/S Greenwood EstatesRephy SOHAM MODI 1 (EX)KARNATI BHASKAR 2 (EX) K. GOPINATH 3 (EX) A. PURUSHOTHAM 4 (EX) A. SRINIVAS 5 (EX) B. VENKATESH 6 (CL) K. SRIDEVI	0/0	4100 / 2007 of SRO VALLABNAGAR 1

I also certify that except the aforesaid acts and encumbrances no other act and encumbrances affecting the said property have been found

ఈ ఆస్తికి సంబంధించి పై తెలుపబడిన తాకట్టు ఛార్జీల చర్యలు మినహా మరి ఏ విధమైన ఇతర తాకట్టు ఛార్జీలు నమోదు కాబడి యుండలేదని కూడా ధృవీకరించుచున్నాను.
 Search made and certificate prepared by/ ధృవీకరణ పత్రము తయారు చేసిన వారు **SURAIANG**
 Search verified and certificate examined by/ సరిచూచి ధృవీకరణ పత్రము పరీక్షించిన వారు

Received Rs. 1000 +20 towards EC Fee against Cash Receipt No. 142
సబ్-రిజిస్ట్రార్ కార్యాలయము
వల్లభనగర్, రంగారెడ్డి జిల్లా.
 OFFICE SEAL & DATE/ కార్యాలయము మొహరు/ తేది
 Signature of Registering Officer/ రిజిస్ట్రార్ అధికారి సంతకం





GOVERNMENT OF ANDHRA PRADESH/ఆంధ్ర ప్రదేశ్ ప్రభుత్వం
REGISTRATION AND STAMPS DEPARTMENT/రిజిస్ట్రేషన్ మరియు స్టాంపుల శాఖ
CERTIFICATE OF ENCUMBRANCE ON PROPERTY/ఆస్తిపై తాకట్టు భార ధృవీకరణ పత్రము

CARD
 Computerized Administration of Registration Department
 Visit us at : <http://ap.gov.in/card>
<http://rgre.ap.gov.in>

SRO/ స.రి.కా. VALLABNAGAR **Certificate No/ ధృవీకరణ పత్రము సంఖ్య :** 9974 **Application No/ ధరఖాస్తు సంఖ్య :** 15449 **Date/ తేది :** 18-09-2007 **Page/ పుట :** 1 / 1

Sri/Smt K. P. REDDY **having applied to me for a certificate giving particulars of registered acts and encumbrances if any, in respect of under mentioned property.**
శ్రీ/శ్రీమతి ఈ దిగువనుదహరించిన ఆస్తి గురించి ఏదైనా రిజిస్టరు కాబడిన తాకట్టు రుణభార ఛర్యల వివరములు తెలుపు ధృవపత్రములకై దరఖాస్తు చేసిన మీదట

VILL/COL : KOWKUR **SURVEY :** 202,203,204,205,206, **NORTH:** LAND IN SY.NO.202 **SOUTH:** VILLAGE BOUNDARY OF YAPRAL **EAST:** LAND IN SY.NO.202 **WEST:** LAND IN &212

DATE & TIME of Application of EC: 18-09-2007 00:00:00 **DATE & TIME of Generation of EC:** 18-09-2007 15:52:04

I hereby certify that a search has been made in Book I and in the Indexes relating thereto for **Years from** 01-04-1982 **to** 17-09-2007 for acts and encumbrances affecting the said property, and that on such search the following acts and encumbrances appear:

సం. నుండి సం. ల వరకు 1వ పుస్తకము మరియు అందులకు సంబంధించిన ఇండెక్సులలో సదరు ఆస్తుల కోసం సంబంధించిన తాకట్టు ఛర్యాలను వెదకిన మీదట ఈ క్రింద నమోదు పరచిన తాకట్టు ఛర్యాలూ పుస్తకాన్ని ఇందుమూలముగా నేను ధృవీకరించుచున్నాను.

Sl.No. వరుస సంఖ్య (1)	(a) Description of Property ఆస్తి వివరములు (2)	Date of (E)xecution (R)egistration దస్తావేజు వ్రాయబడిన తేది రిజిస్ట్రేషన్ తేది (3)	(b) Nature & Value of Document దస్తావేజు స్వభావం మరియు విలువ (4)	Names of Parties / పార్టీల వివరములు Executants (Ex) and Claimants (Cl) వ్రాసి ఇచ్చిన వారు హక్కు దారులు (5) (6)	Ref. to Document Entry దస్తావేజు కాపీ వివరణ	
					Vol.No./Page No. వాల్యూం/పుట (7) (8)	Document No/Year దస్తావేజు నెం./సం. (9) (10)
1	VILL/COL: KOWKUR NOT COVERED ANY WARD&BLOCK W-B: 0-0 SURVEY: 202 203 204 205 206 FLOOR:#GR,# EXTENT: 29645 SQ.Yds BUILT: 406070 Sq.ft Boundires: [N]: LAND IN SY.NO.202 [S] VILLAGE BOUNDARY OF YAPRAL [E]: LAND IN SY.NO.202 [W]: LAND IN SY.NO.207 &212	(R) 13-09-2007 (P) 13-09-2007 (E) 13-09-2007	0110 Sale Mkt.Value:Rs. 51298500 Cons.Value:Rs 0	1 (CL)KARNATI BHASKAR 1 (EX)M/s Greenwood EstatesRepyitPartners Soham Modi 2 (CL)K.GOPINATH 2 (EX)2.K.SRIDEVI 3 (CL)A.PURUSHOTHAM 4 (CL)A.SRINIVAS 5 (CL)BELIDE VENKATESH	0/0	4102 / 2007 of SRO VALLABNAGAR 1
2	VILL/COL: KOWKUR NOT COVERED ANY WARD&BLOCK W-B: 0-0 SURVEY: 202 203 204 205 206 HOUSE: 0 FLOOR:#GR,# EXTENT: 14520 SQ.Yds BUILT: 406070 Sq.ft Boundires: [N]: LAND BELONGING TO THE OWNERS [S] VILLAGE BOUNDARY OF YAPRAL [E]: LAND IN SY.NO.202 [W]: LAND IN SY.NO.207 AND 212	(R) 13-09-2007 (P) 13-09-2007 (E) 13-09-2007	0109 Sale Mkt.Value:Rs. 286824500 Cons.Value:Rs 0	1 (CL)M/S Greenwood EstatesRepy SOHAM MODI 1 (EX)KARNATI BHASKAR 2 (EX)K.GOPINATH 3 (EX)A.PURUSHOTHAM 4 (EX)A.SRINIVAS 5 (EX)B.VENKATESH 6 (CL)K.SRIDEVI	0/0	4100 / 2007 of SRO VALLABNAGAR 2

I also certify that except the aforesaid acts and encumbrances no other act and encumbrances affecting the said property have been found
 ఈ ఆస్తికి సంబంధించి పై తెలుపబడిన తాకట్టు ఛర్యాల మినహా మరీ ఏ విధమైన ఇతర తాకట్టు ఛర్యాల నమోదు కాబడి యుండలేదని కూడా ధృవీకరించుచున్నాను.

Search made and certificate prepared by/ ధృవీకరణ పత్రము తయారు చేసిన వారు **SURALAHG** **Received Rs. 100** + towards EC Fee against Cash Receipt No. 142

Search verified and certificate examined by/ సరిచూచి ధృవీకరణ పత్రము పరీక్షించిన వారు **మహారాష్ట్ర రిజిస్ట్రార్ కార్యాలయము**
పల్లవీనగర్, రంగారెడ్డి జిల్లా
OFFICE SEAL & DATE/ కార్యాలయము మొహరు/ తేది

THE SEAL OF THE SUB-REGISTRAR VALLABHNAGAR

Signature of Registering Officer/ రిజిస్ట్రార్ ఆఫీసర్ సంతకం



GOVERNMENT OF ANDHRA PRADESH/ఆంధ్రప్రదేశ్ ప్రభుత్వం
REGISTRATION AND STAMPS DEPARTMENT/రిజిస్ట్రేషన్ మరియు స్టాంపుల శాఖ
CERTIFICATE OF ENCUMBRANCE ON PROPERTY/ఆస్తిపై తాకట్టు భార ధృవీకరణ పత్రము

9323102
CARD
 Computer-aided Administration of Registration Department
 Visit us at : <http://ap.gov.in/card>
<http://igs.ap.gov.in>

SRO/ ప. రి. కా. **VALLABNAGAR** Certificate No/ ధృవీకరణ పత్రము సంఖ్య : **10019** Application No/ ధరఖాస్తు సంఖ్య : **15521** Date/ తేదీ : **19-09-2007** Page/ పుట : **1 / 2**

Sr/Smt **K.P. REDDY** having applied to me for a certificate giving particulars of registered acts and encumbrances if any, in respect of under mentioned property.
 శ్రీ/శ్రీమతి **K.P. REDDY** ఈ దిగువనుదహరించిన ఆస్తి గురించి ఏదైనా రిజిస్టరు కాబడిన తాకట్టు రుణభార వర్గల వివరములు తెలుపు ధరఖాస్తు చేసిన మీదట


VILL/COL : **KOWKUR** SURVEY : **,202,203,204,205,206,** NORTH: **LAND BELONGING TO BHASKAR K.BHATT** SOUTH: **VILLAGE BOUNDARY OF YAPRAL** EAST: **SY.NO.202 (PART)**
 SY.NO.207 & 212

DATE & TIME of Application of EC: **19-09-2007 00:00:00** DATE & TIME of Generation of EC: **19-09-2007 16:44:01**

I hereby certify that a search has been made in Book I and in the Indexes relating thereto for **S.R.O.VALLABNAGAR** for **26** Years from **01-01-1982** to **18-09-2007** for acts and encumbrances affecting the said property, and that on such search the following acts and encumbrances appear.

సం. నుండి సం. ల వరకు 1వ పుస్తకము మరియు అందులకు సంబంధించిన ఇండెక్సులలో సదరు ఆస్తుల కోసం సంబంధించిన తాకట్టు వర్గాలను వెదకిన మీదట ఈ క్రింద నమోదు పరచిన తాకట్టు వర్గాలు వున్నవని ఇందుమూలముగా నేను ధృవీకరించుచున్నాను.

Sl.No. వరుస సంఖ్య (1)	(a) Description of Property ఆస్తి వివరములు (2)	Date of (E)xecution (R)egistration దస్తావేజు వ్రాయబడిన తేదీ రిజిస్ట్రేషన్ తేదీ (3)	(b) Nature & Value of Document దస్తావేజు స్వభావం మరియు విలువ (4)	Names of Parties / పార్టీల వివరములు Executants (Ex) and Claimants (Cl) వ్రాసి ఇచ్చిన వారు హక్కు దారులు (5) (6)	Ref. to Document Entry దస్తావేజు కాపీ వివరణ	
					Vol.No./Page No. వాల్యం/పుట (7) (8)	Document No./Year దస్తావేజు నెం./సం. (9) (10)
1	VILL/COL: KOWKUR NOT COVERED ANY WARD&BLOCK W-B: 0-0 SURVEY: 202 203 204 205 206 FLOOR:#GR,# EXTENT: 29645 SQ.Yds BUILT: 406070 Sq.ft Boundires: [N]: LAND IN SY.NO.202 [S] VILLAGE BOUNDARY OF YAPRAL [E]: LAND IN SY.NO.202 [W]: LAND IN SY.NO.207 &212	(R) 13-09-2007 (P) 13-09-2007 (E) 13-09-2007	0110 Sale Mkt.Value:Rs. 51298500 Cons.Value:Rs . 0	1 (CL) KARNATI BHASKAR 1 (EX) M/s Greenwood Estates Rep by Partners Soham Modi 2 (CL) K.GOPINATH 2 (EX) 2.K.SRIDEVI 3 (CL) A.PURUSHOTHAM 4 (CL) A.SRINIVAS 5 (CL) BELIDE VENKATESH	0/0	4102 / 2007 of SRO VALLABNAGAR 1
2	VILL/COL: KOWKUR KOWKUR W-B: 0-0 SURVEY: 202 203 204 205 206 PLOT: 0 EXTENT: 80 G Boundires: [N]: LAND BELONGING TO BHASKAR K.BHATT [S] VILLAGE BOUNDARY OF YAPRAL [E]: SY.NO.202 (PART) [W]: SY.NO.207 & 212 This Document Ratifies 64/2007 :: For Details Refer to CC . Note: THIS DOCT RATIFICALS THE DOCT NO. 64/2007	(R) 16-01-2007 (P) 08-01-2007 (E) 08-01-2007	0802 Supplemental Deed, Ratificatio Mkt.Value:Rs. 7000000 Cons.Value:Rs . 7000000	1 (CL) M/S GREENWOOD ESTATES REP BY ITS (PARTNER) MEET B.MEHTA 1 (EX) M.JAGAN MOHAN REDDY 2 (EX) M.MADHU MOHAN REDDY 3 (EX) M.SUDHIR REDDY 4 (EX) M.SUSHANTH REDDY 5 (EX) SONI 6 (EX) M.INDRAMMA 7 (EX) M. BALAMMA	0/0 CD Volume 142	181 / 2007 of SRO VALLABNAGAR 1
3	VILL/COL: KOWKUR KOWKUR W-B: 0-0 SURVEY:	(R) 05-01-2007	0101	1 (CL) M/S GREENWOOD ESTATES, REP BY	0/0	64 /



I also certify that except the aforesaid acts and encumbrances no other act and encumbrances affecting the said property have been found
 ఈ ఆస్తికి సంబంధించి పై తెలుపబడిన తాకట్టు వర్గాల వర్గలు మినహా మరి ఏ విధమైన ఇతర తాకట్టు వర్గాలు నమోదు కాబడి యుండలేదని కూడా ధృవీకరించుచున్నాను.

Search made and certificate prepared by/ ధృవీకరణ పత్రము తయారు చేసిన వారు
 Search verified and certificate examined by/ సరిచూచి ధృవీకరణ పత్రము పరీక్షించిన వారు

Received Rs. 100/- towards EC-Fee against Cash Receipt No. 141

OFFICE SEAL & DATE/ కార్యాలయము మొహరు/తేదీ
 Signature of Registering Officer/
 రిజిస్ట్రేషన్ అధికారి సంతకం

9323/07

VALLABNAGAR

10019

19-09-2007

2 / 2

K.P.REDDY

VILL/COL : KOWKUR SURVEY: ,202,203,204,205,206,
SY.NO.207 & 212

NORTH: LAND BELONGING TO BHASKAR K.BHATT SOUTH: VILLAGE BOUNDARY OF YAPRAL EAST: SY.NO.202 (PART)

DATE & TIME of Application of EC: 19-09-2007 00:00:00

DATE & TIME of Generation of EC: 19-09-2007 16:44:01

S.R.O.VALLABNAGAR for 26

01-04-1982

18-09-2007

202 203 204 205 206 PLOT: 0 EXTENT: 80
G Boundires: [N]: LAND BELONGING TO
BHASKAR K.BHATT [S]: VILLAGE BOUNDARY OF YAPRAL
[E]: SY.NO.202 (PART) [W]: SY.NO.207 & 212

(P) 05-01-2007

(E) 05-01-2007

Sale

Mkt.Value:Rs.
7000000

Cons.Value:Rs
. 7000000

1YS (PARTNER) MEET B.MENTA

1 (EX)M.JAGAN MOHAN REDDY

2 (EX)M.MADHU MOHAN REDDY

3 (EX)M.SUDHIR REDDY

4 (EX)M.SUSHANTH REDDY

5 (EX)SUNITHA

6 (EX)M.INDRAMMA


CD Volume
142

2007

of SRO
VALLABNAGAR

1

**This Document is Ratified by 181/2007 of
SRO 1508 :: For Details Refer to CC**



[Signature]
SURALAHG

Received Rs. 100 +20 towards EC-Fee against Cash Receipt No. 14:

సబ్-రిజిస్ట్రార్ కార్యాలయము
వల్లభనగర్, రంగారెడ్డి జిల్లా.

[Signature]
సబ్-రిజిస్ట్రార్
వల్లభనగర్