

RECEIPT


Received with thanks from M/s. B & C Estates, having its office at 1, 2 & 3, Ground Floor, Hariganga Complex, Ranigunj, Secunderabad – 500 003, represented by its partner Mr. Sudhir Mehta, Son of Mr. Late Uttamlal Mehta, aged about 51 years, Occupation: Business, resident of Plot No. 21, Bapubagh Colony, Prenderghat Road, Secunderabad – 500 003, a sum of Rs. 1,22,50,000/- (Rupees One Crore Twenty Two Lakhs Fifty Thousand Only) towards the sale of agriculture land admeasuring about Ac.1-09 Gts., in survey no. 191 (Ac. 0-07 Gts.) & 2/1/1 (Ac. 1-02 Gts.) of Mallapur Village, Uppal Mandal, Ranga Reddy District, in a mode and manner given below:

- a. The sum of Rs. 17,50,000/- paid to M. Suneetha by way of payorder no. 126884, dated 16.11.2006 drawn on HDFC Bank, Secunderabad.
- b. The sum of Rs. 1,05,00,000/- paid to M. Venkat Ramana Rao by way of payorder no. 126885, dated 16.11.2006 drawn on HDFC Bank, Secunderabad


H. W. 

Date: 18.11.2006
Place: Secunderabad.

SMT. M. SUNEETHA
D/o. Mr. M. Venkat Rama Rao
Represented by her GPA holder
SHRI M. VENKAT RAMANA RAO
S/o. Shri M. Venkat Rama Rao
H. No: 2-90, Mallapur Village
Uppal Mandal, Ranga Reddy District.


H. W. 

SHRI M. VENKAT RAMANA RAO
S/o. Shri M. Venkat Rama Rao
H. No: 2-90, Mallapur Village
Uppal Mandal, Ranga Reddy District.



మన భారతదేశం గొప్పది

అ, రైతుకూలీల క్షేమం ప్రభుత్వ ధ్యేయం



ఆంధ్రప్రదేశ్ ప్రభుత్వము

భూమి యాజమాన్యపు వికల్ప పత్రము

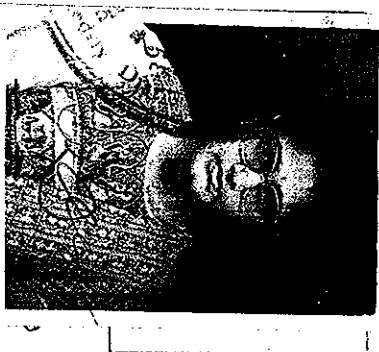
[అనుసూచిక XIV-A]

171931

7 S-1096

ఆంధ్రప్రదేశ్ ప్రభుత్వం
పూని యాజమాన్య విభాగం

సబ్ నెం. 28



Principal Revenue Office 10. వెంకట
Rajgiri, Rajgiri, Rajgiri, Rajgiri

1. సబ్ డివిజన్ కమిషనరు, తండ్రిపల్లి కురువూరు
2. సబ్ డివిజన్ కలెక్టరు/సబ్ డివిజన్ కలెక్టరు వేమకూరు
3. పూజులు ఉన్న గ్రామం కురువూరు
4. రెవిన్యూ మండలం
5. రెవిన్యూ డివిజన్
6. జిల్లా
7. తాలూకా పేరు

D-2

మంత్రి పాలకుడు

ఉత్తర

కాంగ్రెస్. అయి

కాంగ్రెస్

సబ్ డివిజన్ కమిషనరు
శ్రీ

గ్రామ పంచాయతీ

మండల కమిషనరు

కాంగ్రెస్

Revenue Officer
Kangra Kaddu Dis

కార్యదర్శి

శ్రీమతి. మతి/కమలాంబ గృహం ఖమ్మం జిల్లా పేరేపాడ గారి స్వంత భూములు
శ్రీమతి. మతి/కమలాంబ గృహం ఖమ్మం జిల్లా పేరేపాడ గారి స్వంత భూములు

1	2	3	4	5	6
జరుగ సంఖ్య	సర్వే నెంబరు, సబ్-డివిజను నెంబరు	విస్తీర్ణం చే - చేసి చే - గాది	వర్గీకరణ వర్గాలు/ముట్టలు/అంతరము	ఏ విధంగా 1. అనువంశికం లేదా 2. కొనుగోలు, లేదా 3. ఏదైనా ఇతర తాదాత్మిక కారణాల వల్ల	భూమి విస్తీర్ణం రిజిస్ట్రేషన్ ప్రకారం రిజిస్ట్రేషన్ గాని రుజువుకానివి ఏదైనా ఉంటే వాటి వివరాలు
1	176	2-14	మొట్టమొత్తం	పాస్ పోస్ట్	-
	182-11	1-03	4	4	
	185-	1-30	4	4	
	186	1-14	4	4	
	187	1-02	4	4	
	190	1-26	4	4	
	191	2-03	4	4	
		11-16			

7	8	9	10	11
మండల రెవెన్యూ అధికారి సంతకం, ముద్ర	మాజిక్ విలువ రిజిస్ట్రేషన్ ప్రకారం రేటు ఎకరం రేటు	గత 13 సంవత్సరాలకు సంబంధించిన రిజిస్ట్రేషన్ అయిన రుజువుకానివి వివరాలు ఇవ్వాలి	సబ్ రిజిస్ట్రార్ సంతకం, ముద్ర	విశేషాలు
1	1,50,000/-			

Mandal Revenue Officer
Udupal, Rangga Reddy Dist

032222 అమన


1	2	3	4	5
సర్టిఫికేట్/నోట్-డీవీఎస్ నెలకు	కానిస్టాబుల్ వ్యవహారము చేయబడిన వివరము	అమలు చేయవారి పేరు	వాక్య ఫాండువారి పేరు	వ్యవహారము చేయబడిన అన్ని సర్టిఫికేట్/నోట్-డీవీఎస్ నెలకు
1				
190	AC-1-16 GB M. Suneetha & c	Rep. by GIA	ESTATES, Rep. by Holder Mr. Venkat Koushik Rao & others	
191	AC-2-00	M. Suneetha & others	M/s. May Flower Hosiery Rep. by Soban	
191	AC-0-07	M. Suneetha & others	M/s. R & C ESTATES Rep. by Sudhakar	

రజాదీ భారత వివరాలు

6	7	8	9	10
వాక్య ఫాండు వివరము మరియు వ్యవహారము చేయబడిన వివరము	వ్యక్తి యొక్క విలువ మరియు ప్రకృతి (Nature & Value of document)	అమలు చేయబడిన తేదీ (date of execution)	వ్యక్తి సంఖ్య (Document No. & Year)	సర్టిఫికేట్/నోట్-డీవీఎస్ నెలకు
AC-1-16 GB	Rg. 1,40,00,000/-	31.10.06	16096/06	
AC-0-07 41	Rg. 1,22,50,000/-	18.11.06	17639/06	

REGISTRAR

REGISTRAR



center 17°26'42.63" N 73°34'13.09" E elev 1713 ft

MFP

©2003 Europa Technologies
Image ©2003

Streaming 100%

Eye alt 3323 ft



MFP
142.66° N 78.3418.00° E elev 1713ft

©2008 Europ. Techn. Atlas
Image ©2008 DigitalGlobe

Streaming 1000000 300%

Eye alt 3323ft