



**GOVERNMENT OF ANDHRA PRADESH/ఆంధ్రప్రదేశ్ ప్రభుత్వం**  
**REGISTRATION AND STAMPS DEPARTMENT/రిజిస్ట్రేషన్ మరియు స్టాంపుల శాఖ**  
**CERTIFICATE OF ENCUMBRANCE ON PROPERTY/ఆస్తిపై తాకట్టు భార ధృవీకరణ పత్రము**

**CARD**  
 (Computer-aided Administration of Registration Department)  
 Visit us at : <http://ap.gov.in/card>  
<http://rgs.ap.gov.in>

SRO/ ప.రి.కా.      Certificate No/ ధృవీకరణ పత్రము సంఖ్య :      Application No/ ధరఖాస్తు సంఖ్య :      Date/ తేదీ :      Page/ పుట :

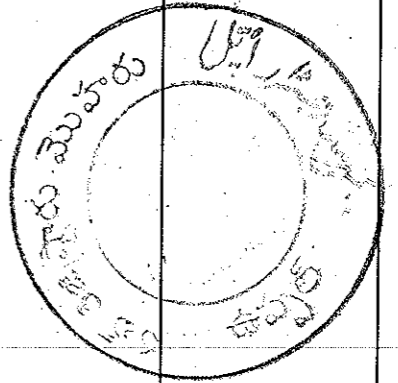
Sri/Smt      UPPAT,      having applied to me for a certificate giving particulars of registered acts and encumbrances if any, in respect of under mentioned property.  
 శ్రీ/శ్రీమతి      K. P. REDDY      ఈ దిగువనుదహరించిన ఆస్తి గురించి ఏదైనా రిజిస్టరు కాబడిన తాకట్టు రుణభార చర్యల వివరాలను తెలుపు ధృవపత్రములకై దరఖాస్తు చేసిన వారు

VILL/COL : MALLAPUR SURVEY: ,93,94,95,      NORTH: OWNER'S LAND IN SURVEY NO 95 AND 40' WIDE ROAD      SOUTH: 40' WIDE ROAD TO SHAKTHI SAI NAGAR EAST: OWNER  
 IN SURVEY NO 93,94,95      WKST: SURVEY NO) 92

I hereby certify that a search has been made in Book Land in the Indexes relating thereto for      Years from      to      DATE & TIME of Generation of EC: 16-05-2007 11:36:46  
 for acts and encumbrances affecting the said property, and that on such search the following acts and encumbrances appear.      S.R.O. UPPAL for 28      28-06-1980      15-05-2007

సం. నుండి      సం. ల వరకు 1వ పుస్తకము మరియు అందులకు సంబంధించిన ఇండెక్సులలో సదరు ఆస్తుల కోసం సంబంధించిన తాకట్టు ఖరీదాలను వెదకిన మిదట ఈ క్రింద నమోదు పరచిన తాకట్టు ఖరీదాలు  
 పుస్తకము ఇందుమూలముగా నేను ధృవీకరించుచున్నాను.

| Sl.No.<br>వరుస సంఖ్య<br>(1) | (a) Description of Property<br>ఆస్తి వివరములు<br>(2)   | Date of (E)xecution (R)egistration<br>దస్తావేజు వ్రాయబడిన తేదీ<br>రిజిస్ట్రేషన్ తేదీ<br>(3) | (b) Nature & Value of Document<br>దస్తావేజు స్వభావం మరియు విలువ<br>(4) | Names of Parties / పార్టీల వివరములు<br>Executants (Ex) and Claimants (Cl)<br>వ్రాసి ఇచ్చిన వారు<br>హక్కుదారులు<br>(5) (6)   | Ref. to Document Entry<br>దస్తావేజు కాపీ వివరణ |  |
|-----------------------------|--|---|--|---|--|--|
|                             |  |   |  |   | Vol.No./Page No.<br>వాల్యూం/పుట<br>(7) (8)     | Document No/Year<br>దస్తావేజు నెం./సం.<br>(9) (10) |
| 1                           | VILL/COL: MALLAPUR MALLAPUR W B: 0 0 SURVEY: 93 94 95 EXTENT: 2 A Roundies: [N]: OWNER'S LAND IN SURVEY NO 95 AND 40' WIDE ROAD [S] 40' WIDE ROAD TO SHAKHTI SAT NAGAR [E]: OWNER'S LAND IN SURVEY NO 93,94,95 [W]: SURVEY NO 92 | (R) 10 07 2003<br>(P) 10-07-2003<br>(R) 10-07-2003  | 0101<br>Sale<br>Mkt. Value:Rs. 2178000<br>Cons. Value:Rs. 2178000      | 1 (CL)M/S.SRI SAI BUILDERS<br>1 (EX)KOUKUTLA MOGULATAH ALTAS MOCULA REDDY<br>10 (EX)KOUKUTLA HAI REDDY<br>11 (EX)KOUKUTLA ANJI REDDY<br>2 (EX)KOUKUTLA MALLA REDDY<br>3 (EX)KOUKUTLA VENKAT REDDY<br>4 (EX)KOUKUTLA NARSIMHA REDDY<br>5 (EX)KOUKUTLA KRISHNA REDDY<br>6 (EX)KOUKUTLA JANCAIAH ALIAS JANCA REDDY<br>7 (EX)KOUKUTLA PALMA<br>8 (EX)KOUKUTLA NARSIMHA REDDY<br>9 (EX)KOUKUTLA NARSIMULU ALIAS NARSIMHA REDDY | 0/0<br>CT Volume 263                           | 8184 /<br>2003<br>of SRO<br>UPPAT.                 |



I also certify that except the aforesaid acts and encumbrances no other act and encumbrances affecting the said property have been found  
 ఈ ఆస్తికి సంబంధించి పై తెలుపబడిన తాకట్టు ఖరీదాల చర్యలు మినహా మరి ఏ విధమైన ఇతర తాకట్టు ఖరీదాలు నమోదు కాబడి యుండలేదని కూడా ధృవీకరించుచున్నాను.

Search made and certificate prepared by/ ధృవీకరణ పత్రము తయారు చేసిన వారు      Sarala  
 Search verified and certificate examined by/ సరిచూచి ధృవీకరణ పత్రము పరీక్షించిన వారు

Received Rs. 1000/- towards Rs. Fee against Cash Receipt No. 194  
 తప్పక రుణం ద్వారా తీసుకోవాలి

OFFICE SEAL & DATE/ కార్యాలయము మొహరు/తేదీ      Signature of Registering Officer/ రిజిస్ట్రేషన్ అధికారి సంతకం



**GOVERNMENT OF ANDHRA PRADESH/ఆంధ్రప్రదేశ్ ప్రభుత్వం**  
**REGISTRATION AND STAMPS DEPARTMENT/రిజిస్ట్రేషన్ మరియు స్టాంపుల శాఖ**  
**CERTIFICATE OF ENCUMBRANCE ON PROPERTY/ఆస్తిపై తాకట్టు భార ధృవీకరణ పత్రము**

**CARD**  
 (Computer - Aided Administration of Registration Department)  
 Visit us at : <http://ap.gov.in/card>  
<http://rgs.ap.gov.in>

SRO/ ప.రి.కా. Certificate No/ ధృవీకరణ పత్రము సంఖ్య : Application No/ ధరభాస్తు సంఖ్య : Date/ తేది : Page/ పుట :


Sri/Smt శ్రీ/శ్రీమతి UPPAT, K.P. REDDY having applied to me for a certificate giving particulars of registered acts and encumbrances if any, in respect of under mentioned property.  
 ఈ దిగువనుదూరించిన ఆస్తిపై ఏదైనా రిజిస్ట్రేషన్ కాబడిన తాకట్టు రుణభార చర్యల వివరములు తెలుపు ధృవపత్రములకై దరఖాస్తు చేసిన మీదట

VILL/COL : MALLAPUR SURVEY: ,93,94,95, NORTH: OWNER'S LAND IN SURVEY NO 95 AND APPROACHED WAY SOUTH: WAY TO SHAKTHI SAI NAGAR EAST: OWNER'S LAND I  
 NOS 93,94,95 WKST: LAND BELONGS TO PURCHASER IN SURVEY NOS 93,94,95.

I hereby certify that a search has been made in Book I and in the Indexes relating thereto for acts and encumbrances affecting the said property, and that on 16-05-2007 the following acts and encumbrances appear. DATE & TIME of Generation of EC: 16-05-2007 11:37:50.

సం. నుండి సం. ల వరకు 1వ పుస్తకము మరియు అందులకు సంబంధించిన తాకట్టు ఛార్జీలకు సంబంధించిన తాకట్టు ఛార్జీలకు ఈ క్రింద నమోదు పరచిన తాకట్టు ఛార్జీలు పున్నవని ఇందుమూలముగా నేను ధృవీకరించుచున్నాను.

| Sl.No.<br>వరుస సంఖ్య<br>(1) | (a) Description of Property<br>ఆస్తి వివరములు<br>(2)   | Date of (E)xecution (R)egistration<br>దస్తావేజు వ్రాయబడిన తేది<br>రిజిస్ట్రేషన్ తేది<br>(3) | (b) Nature & Value of Document<br>దస్తావేజు స్వభావం మరియు విలువ<br>(4) | Names of Parties / పార్టీల వివరములు<br>Executants (Ex) and Claimants (Cl)<br>వ్రాసి ఇచ్చిన వారు<br>హక్కు దారులు<br>(5) (6)  | Ref. to Document Entry<br>దస్తావేజు కాపీ వివరణ |   |
|-----------------------------|--|---|--|---|--|---|
|                             |  |   |  |   | Vol.No./Page No.<br>వాల్యం/పుట<br>(7) (8)      | Document No./Year<br>దస్తావేజు నెం./సం.<br>(9) (10) |
| 1                           | VILL/COL: MALLAPUR MALLAPUR W B: 0 0 SURVEY: 93 94 95 EXTENT: 2 A Boundaries: [N]: OWNER'S LAND IN SURVEY NO 95 AND APPROACHED WAY [S] WAY TO SHAKHTI SAT NAGAR [E]: OWNER'S LAND IN SURVEY NOS 93,94,95 [W]: LAND BELONGS TO PURCHASER IN SURVEY NOS 93,94,95 | (R) 05-02-2004<br>(P) 05-02-2004<br>(E) 05-02-2004  | 0101<br>Sale<br>Mkt. Value:Rs. 2394000<br>Cons. Value:Rs. 2394000      | 1(CL)M/S.SRI SAI BUILDERS<br>1 (EX)KOUKUTLA MOGULATAH ALIAS MOCULA REDDY<br>10 (EX)KOUKUTLA BAL REDDY<br>11 (EX)KOUKUTLA ANJI REDDY<br>2 (EX)KOUKUTLA MALLA REDDY<br>3 (EX)KOUKUTLA VENKAT REDDY<br>4 (EX)KOUKUTLA NARSIMIA REDDY<br>5 (EX)KOUKUTLA KRISHNA REDDY<br>6 (EX)KOUKUTLA JANCAIAH ALIAS JANCA REDDY<br>7 (EX)KOUKUTLA PADMA<br>8 (EX)KOUKUTLA NARSIMA REDDY<br>9 (EX)KOUKUTLA NARSIMILU ALIAS NARSIMIA REDDY | 0/0<br>CD Volume 283                           | 1311 /<br>2004<br>of SRO<br>UPPAT.                  |



I also certify that except the aforesaid acts and encumbrances no other act and encumbrances affecting the said property have been found  
 ఈ ఆస్తికి సంబంధించి పై తెలుపబడిన తాకట్టు ఛార్జీలకు మరే ఏ విధమైన ఇతర తాకట్టు ఛార్జీలు నమోదు కాబడి యుండలేదని కూడా ధృవీకరించుచున్నాను.

Search made and certificate prepared by/ ధృవీకరణ పత్రము తయారు చేసిన వారు  
 Search verified and certificate examined by/ సరిచూచి ధృవీకరణ పత్రము పరీక్షించిన వారు

Received Rs. 100 +20 towards EC-Fee against Cash Receipt No. 99  
 OFFICE SEAL & DATE/ కార్యాలయము ముద్రా/తేదీ  
 Signature of Registrar/ రిజిస్ట్రేషన్ అధికారి సంతకం

UPPAL

18412

23496

01-07-2006

1 / 2

K.P.REDDY

VILL/COL : MALLAPUR SURVEY: ,93,94,95,  
SAT NAGAR COLONY WEST: SY NO 92

NORTH: PART OF SY NO 95 SOUTH: 40' WIDE ROAD (SHAKTI SAI NAGAR ROAD) EAST: SHAKTI

DATE & TIME of Application of EC: 01-07-2006 00:00:00

DATE & TIME of Generation of EC: 01-07-2006 13:50:59

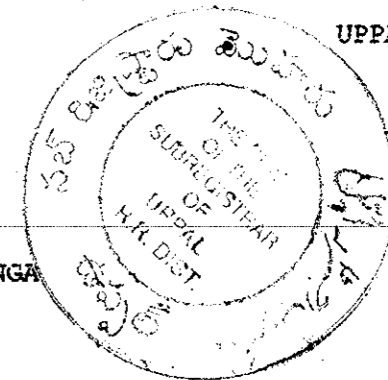
S.R.O.UPPAL for 27

28-06-1980

30-06-2006

1 VILL/COL: MALLAPUR MALLAPUR W-B: 3-13 (R) 28 10 2005 0102 1 (CL)M/S.MODI VENTURES 0/0 10302 /  
 SURVEY: 93 94 95 PLOT: / HOUSE: / (P) 20-10-2005 Sale 1 (EX)M/S.SRI SAI BUILDERS CD Volume 2005  
 EXTENT: 103.85 G BUILT: 283825 Sq.ft (E) 20-10-2005 Mkt.Value:Rs. 6490625 317 of SRO  
 Boundires: [N]: PART OF SY NO 95 [S] 40' WIDE ROAD (SHAKTI SAI NAGAR ROAD) [E]: SHAKTI SAI NAGAR COLONY [W]: SY NO 92  
 LINK DOCT: 1507,1311/2004# 1507,8184/2003# Cons.Value:Rs . 4000000 UPPAL

2 VILL/COL: MALLAPUR MALLAPUR W-B: 0-0 SURVEY: (R) 05-02-2004 0101 1 (CL)M/S.SRI SAI BUILDERS 0/0 1311 /  
 93 94 95 EXTENT: 2 A Boundires: (P) 05-02-2004 Sale 1 (EX)KOUKUTLA MOGULAI AH ALIAS CD Volume 2004  
 [N]: OWNER'S LAND IN SURVEY NO 95 AND APPROACHED WAY [S] WAY TO SHAKTHI SAI NAGAR (E) 05-02-2004 Mkt.Valuc:Rs. 2394000 283 of SRO  
 [E]: OWNER'S LAND IN SURVEY NOS 93,94,95 [W]: LAND BELONGS TO PURCHASER IN SURVEY NOS 93,94,95 Cons.Valuc:Rs . 2394000 UPPAL  
 10 (EX)KOUKUTLA BAL REDDY  
 11 (EX)KOUKUTLA ANJI REDDY  
 2 (EX)KOUKUTLA MALLA REDDY  
 3 (EX)KOUKUTLA VENKAT REDDY  
 4 (EX)KOUKUTLA NARSIMHA REDDY  
 5 (EX)KOUKUTLA KRISHNA REDDY  
 6 (EX)KOUKUTLA JANGAIAH ALIAS JANGA REDDY  
 7 (EX)KOUKUTLA PALMA



*Saral*  
 SARALA

Received Rs. 100 towards EC-Fee against Cash Receipt No. 28150

నవ - రెవెన్యూ కమిషనరు కార్యాలయము  
 తిమ్మవర - రంగారెడ్డి జిల్లా

*[Handwritten signature]*

UPPAL

10412

01-07-2006

148424

2 12

K.P.REDDY

VILL/COL : MALLAPUR SURVEY: ,93,94,95,  
SAT NAGAR COLONY WEST: SY NO 92

NORTH: PART OF SY NO 95 SOUTH: 40' WIDE ROAD (SHAKTI SAI NAGAR ROAD) EAST: SHAKTI

DATE & TIME of Application of EC: 01-07-2006 00:00:00

DATE & TIME of Generation of EC: 01-07-2006 13:50:59

S.R.O.UPPAL for 27

28-06-1980

30-06-2006

8 (EX) KOUKUTLA NARSIMA REDDY  
9 (EX) KOUKUTLA NARSIMULU ALIAS  
NARSIMHA REDDY

UPPAL

3 VILL/COL: MALLAPUR MALLAPUR W-B: 0-0 SURVEY:  
93 94 95 EXTENT: 2 A Boundires:  
[N]: OWNER'S LAND IN SURVEY NO 95 AND 40' WIDE  
ROAD [S] 40' WIDE ROAD TO SHAKTHI SAI NAGAR  
[E]: OWNER'S LAND IN SURVEY NO 93,94,95 [W]:  
SURVEY NO 92

(R) 10-07-2003  
(P) 10-07-2003  
(E) 10-07-2003

0101

Salc

Mkt.Valuc:Rs.  
2178000

Cons.Valuc:Rs  
. 2178000

1 (CL) M/S. SRI SAI BUILDERS  
1 (EX) KOUKUTLA MOGULAI AH ALIAS  
MOGULA REDDY

0/0


CD Volume  
263

0104 /

2003  
of SRO

10 (EX) KOUKUTLA BAL REDDY  
11 (EX) KOUKUTLA ANJI REDDY  
2 (EX) KOUKUTLA MALLA REDDY  
3 (EX) KOUKUTLA VENKAT REDDY  
4 (EX) KOUKUTLA NARSIMHA REDDY  
5 (EX) KOUKUTLOA KRISHNA REDDY  
6 (EX) KOUKUTLA JANGAIAH ALIAS JANGA  
REDDY  
7 (EX) KOUKUTLA PADMA  
8 (EX) KOUKUTLA NARSIMHA REDDY  
9 (EX) KOUKUTLA NARSIMULU ALIAS  
NARSIMHA REDDY

UPPAL



*Saraf*  
SARAF

Received Rs. 100 towards EC-Fee amount. Cash Receipt No: 28150

*[Handwritten signature]*  
[Official stamp]



**GOVERNMENT OF ANDHRA PRADESH/ఆంధ్రప్రదేశ్ ప్రభుత్వం**  
**REGISTRATION AND STAMPS DEPARTMENT/రిజిస్ట్రేషన్ మరియు స్టాంపుల శాఖ**

**CERTIFICATE OF ENCUMBRANCE ON PROPERTY/ఆస్తిపై తాకట్టు భార ధృవీకరణ పత్రము**



UPPAL

SRO/ స.రి.కా.

Certificate No/ ధృవీకరణ పత్రము సంఖ్య :

Application No/ ధరభాస్తు సంఖ్య :

Date/ తేది :

Page/ పుట :

1 / 1

Sri/Smt

having applied to me for a certificate giving particulars of registered acts and encumbrances if any, in respect of under mentioned property.

శ్రీ/శ్రీమతి

ఈ దిగువనుదహరించిన ఆస్తి గురించి ఏవైనా రిజిస్టరు కాబడిన తాకట్టు రుణభార చర్యల వివరములు తెలుపు ధృవపత్రములకై దరఖాస్తు చేసిన మీదట

CH. V. R REDDY

VILL/COL : MALLAPUR SURVEY: ,93,94,95, NORTH: OWNER'S LAND IN SURVEY NO 95 AND APPROACHED WAY SOUTH: WAY TO SHAKTHI SAI  
 NAGAR EAST: OWNER'S LAND IN SURVEY NOS 93,94,95 WEST: LAND BELONGS TO PURCHASER IN SURVEY NOS 93,94,95

DATE & TIME of Application of EC: 12-07-2006 00:00:00

DATE & TIME of Generation of EC: 12-07-2006 14:52:44

I hereby certify that a search has been made in Book I and in the Indexes relating thereto for acts and encumbrances affecting the said property, and that on such search the following acts and encumbrances appear.

28-06-1980

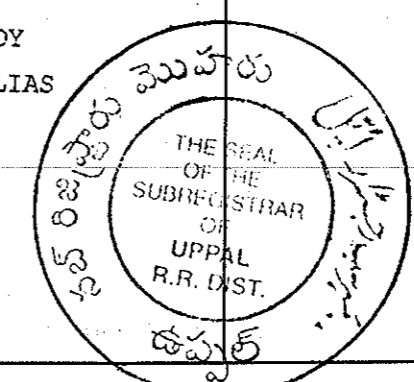
11-07-2006

సం. నుండి

సం. ల వరకు 1వ పుస్తకము మరియు అందులకు సంబంధించిన ఇండెక్సులలో సదరు ఆస్తుల కోసం సంబంధించిన తాకట్టు ఛార్జీలను వెదకిన మీదట ఈ క్రింద నమోదు పరచిన తాకట్టు ఛార్జీలు

పుస్తకమునందుగా నేను ధృవీకరించుచున్నాను.

| Sl.No.<br>వరుస సంఖ్య<br>(1) | (a) Description of Property<br>ఆస్తి వివరములు<br>(2)  | Date of (E)xecution (R)egistration<br>దస్తావేజు వ్రాయబడిన తేది<br>రిజిస్ట్రేషన్ తేది<br>(3) | (b) Nature & Value of Document<br>దస్తావేజు స్వభావం మరియు విలువ<br>(4)    | Names of Parties / పార్టీల వివరములు<br>Executants (Ex) and Claimants (Cl)<br>వ్రాసి ఇచ్చిన వారు హక్కుదారులు<br>(5) (6)   | Ref. to Document Entry<br>దస్తావేజు కాపీ వివరణ |  |
|-----------------------------|---|---|---|--|--|--|
|                             |   |   |   |  | Vol.No./Page No.<br>వాల్యం/పుట<br>(7) (8)      | Document No/Year<br>దస్తావేజు నెం./సం.<br>(9) (10) |
| 1                           | VILL/COL: MALLAPUR MALLAPUR W-B: 0-0 SURVEY: 93 94 95 EXTENT: 2 A Boundries: [N]: OWNER'S LAND IN SURVEY NO 95 AND APPROACHED WAY [S] WAY TO SHAKTHI SAI NAGAR [E]: OWNER'S LAND IN SURVEY NOS 93,94,95 [W]: LAND BELONGS TO PURCHASER IN SURVEY NOS 93,94,95 | (R) 05 02 2004<br>(P) 05-02-2004<br>(E) 05-02-2004  | 0101<br>Sale<br><br>Mkt. Value:Rs. 2394000<br><br>Cons. Value:Rs. 2394000 | 1 (CL)M/S.SRI SAI BUILDERS<br>1 (EX)KOUKUTLA MOGULAIHA ALIAS MOGULA REDDY<br>10 (EX)KOUKUTLA BAL REDDY<br>11 (EX)KOUKUTLA ANJI REDDY<br>2 (EX)KOUKUTLA MALLA REDDY<br>3 (EX)KOUKUTLA VENKAT REDDY<br>4 (EX)KOUKUTLA NARSIMHA REDDY<br>5 (EX)KOUKUTLA KRISHNA REDDY<br>6 (EX)KOUKUTLA JANCAIAH ALIAS JANCA REDDY<br>7 (EX)KOUKUTLA PADMA<br>8 (EX)KOUKUTLA NARSIMA REDDY<br>9 (EX)KOUKUTLA NARSIMULU ALIAS NARSIMHA REDDY | 0/0<br>CD Volume 283                           | 1311 /<br>2004<br>of SRO<br><br>UPPAL              |



I also certify that except the aforesaid acts and encumbrances no other act and encumbrances affecting the said property have been found

ఈ ఆస్తికి సంబంధించి పై తెలుపబడిన తాకట్టు ఛార్జీల మినహా మరి ఏ విధమైన ఇతర తాకట్టు ఛార్జీలు నమోదు కాబడి యుండలేదని కూడా ధృవీకరించుచున్నాను.

made and certificate prepared by/ ధృవీకరణ పత్రము తయారు చేసిన వారు

*SARALA*

నవ రిజిస్ట్రారుకా కార్యాలయము

Received 28/06/2006 EC-Fee against Cash Receipt No. 100592

and certificate examined by/ సరిచూచి ధృవీకరణ పత్రము పరీక్షించిన వారు

OFFICE SEAL & DATE/ కార్యాలయము మొహరు/తేది

*[Signature]*  
Signature of Registering Officer  
రిజిస్ట్రారు ఆఫీసర్ సంతకం



**GOVERNMENT OF ANDHRA PRADESH/ఆంధ్రప్రదేశ్ ప్రభుత్వం**  
**REGISTRATION AND STAMPS DEPARTMENT/రిజిస్ట్రేషన్ మరియు స్టాంపుల శాఖ**  
**CERTIFICATE OF ENCUMBRANCE ON PROPERTY/ఆస్తిపై తాకట్టు భార ధృవీకరణ పత్రము**



UPPAL

19435

24861

12-07-2006

15 bush

1 / 1

SRO/ స.రి.కా.

Certificate No/ ధృవీకరణ పత్రము సంఖ్య :

Application No/ ధరభాస్తు సంఖ్య :

Date/ తేది :

Page/ పుట :

CH. V. R. REDDY

VILL/COL : MALLAPUR SURVEY: 93, 94, 95 NORTH: OWNER'S LAND IN SURVEY NO 95 AND 40' WIDE ROAD [S] 40' WIDE ROAD TO SHAKTHI SAI NAGAR [E]: OWNER'S LAND IN SURVEY NO 93, 94, 95 WEST: SURVEY NO 92

SHAKTHI SAI NAGAR EAST: OWNER'S LAND IN SURVEY NO 93, 94, 95 WEST: SURVEY NO 92

Sri/Smt శ్రీ/శ్రీమతి

DATE & TIME of Application of EC: 12-07-2006 00:00:00

DATE & TIME of Generation of EC: 12-07-2006 15:05:52

S.R.O. UPPAL for 27

28-06-1980

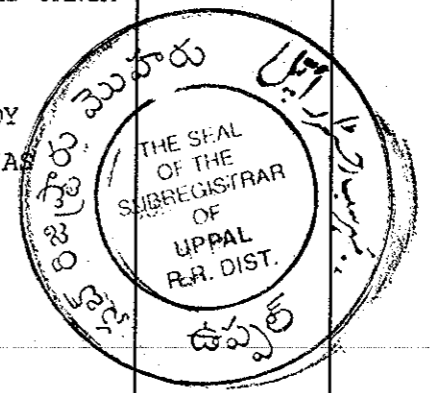
11-07-2006

I hereby certify that a search has been made in Book I and in the Indexes relating thereto for acts and encumbrances affecting the said property, and that on such search the following acts and encumbrances appear.

Years from to

సం. నుండి సం. ల వరకు 1వ పుస్తకము మరియు అందులకు సంబంధించిన ఇండెక్సులలో సదరు ఆస్తుల కోసం సంబంధించిన తాకట్టు ఛార్జీలను వెదకిన మీదట ఈ క్రింద నమోదు పరచిన తాకట్టు ఛార్జీలు పున్నవని ఇందుమూలముగా నేను ధృవీకరించుచున్నాను.

| Sl.No.<br>వరుస సంఖ్య<br>(1) | (a) Description of Property<br>ఆస్తి వివరములు  | Date of (E)xecution (R)egistration<br>దస్తావేజు వ్రాయబడిన తేది<br>రిజిస్ట్రేషన్ తేది | (b) Nature & Value of Document<br>దస్తావేజు స్వభావం మరియు విలువ     | Names of Parties / పార్టీల వివరములు<br>Executants (Ex) and Claimants (Cl)<br>వ్రాసి ఇచ్చిన వారు<br>హక్కు దారులు  | Ref. to Document Entry<br>దస్తావేజు కాపీ వివరణ |  |
|-----------------------------|--|--|---|--|--|--|
|                             |  |  |   |  | Vol.No./Page No.<br>వాల్యుం/పుట                | Document No/Year<br>దస్తావేజు నెం./సం. |
| 1                           | VILL/COL: MALLAPUR MALLAPUR W B: 0-0 SURVEY: 93 94 95 EXTENT: 2 A Boundaries: [N]: OWNER'S LAND IN SURVEY NO 95 AND 40' WIDE ROAD [S] 40' WIDE ROAD TO SHAKTHI SAI NAGAR [E]: OWNER'S LAND IN SURVEY NO 93, 94, 95 [W]: SURVEY NO 92 | (R) 10-07-2003<br>(P) 10-07-2003<br>(E) 10-07-2003                                   | 0101<br>Sale<br>Mkt. Value: Rs. 2178000<br>Cons. Value: Rs. 2178000 | 1 (CL) M/S. SRI SAI BUILDERS<br>1 (EX) KOUKUTLA MOGULAI AH ALIAS MOGULA REDDY<br>10 (EX) KOUKUTLA BAL REDDY<br>11 (EX) KOUKUTLA ANJI REDDY<br>2 (EX) KOUKUTLA MALLA REDDY<br>3 (EX) KOUKUTLA VENKAT REDDY<br>4 (EX) KOUKUTLA NARSIMHA REDDY<br>5 (EX) KOUKUTLOA KRISHNA REDDY<br>6 (EX) KOUKUTLA JANCAIAH ALIAS JANGA REDDY<br>7 (EX) KOUKUTLA PADMA<br>8 (EX) KOUKUTLA NARSIMHA REDDY<br>9 (EX) KOUKUTLA NARSIMULU ALIAS NARSIMHA REDDY | 0/0<br>CD Volume 263                           | 8184<br>2003<br>of SRO<br>UPPAL        |



I also certify that except the aforesaid acts and encumbrances no other act and encumbrances affecting the said property have been found

Received Rs. 100 towards EC-Fee against Cash Receipt No. 29696

Search made and certificate prepared by/ ధృవీకరణ పత్రము తయారు చేసిన వారు

సబ్-రిజిస్ట్రారుకా కార్యాలయము  
ఉప్పల్, రంగారెడ్డి జిల్లా.

Search verified and certificate examined by/ సరిచూచి ధృవీకరణ పత్రము పరీక్షించిన వారు

OFFICE SEAL & DATE/ కార్యాలయము మొహరు/ తేది

Signature of Registering Officer.  
రిజిస్ట్రారింగ్ అధికారి సంతకం

**GOVERNMENT OF ANDHRA PRADESH/ఆంధ్రప్రదేశ్ ప్రభుత్వం**  
**REGISTRATION AND STAMPS DEPARTMENT/రిజిస్ట్రేషన్ మరియు స్టాంపుల శాఖ**  
**CERTIFICATE OF ENCUMBRANCE ON PROPERTY/ఆస్తిపై తాకట్టు భార ధృవీకరణ పత్రము**

2246/08 **CARD**  
(Computer-aided Administration of Registration Department)  
 Visit us at : <http://ap.gov.in/card>  
<http://igr.ap.gov.in>

SRO/ ప.రి.కా.      Certificate No/ ధృవీకరణ పత్రము సంఖ్య :      Application No/ ధరఖాస్తు సంఖ్య :      Date/ తేది :      Page/ పుట :  
 2310      2880      05-06-2008      1 / 1

Sri/Smt      KAPRA      having applied to me for a certificate giving particulars of registered acts and encumbrances if any, in respect of under mentioned property.  
 శ్రీ/శ్రీమతి      K. P. REDDY      ఈ దిగువనుదహరించిన ఆస్తి గురించి ఏదైనా రిజిస్టరు కాబడిన తాకట్టు రుణభార చర్యల వివరములు తెలుపు ధృవపత్రములకై దరఖాస్తు చేసిన మీదట

VILL/COL : MALLAPUR/ SURVEY: ,93,94,95,      EXTENT: 6413 Sq.Yd.      NORTH: SY.NO.95 (P) LAND BELONGING TO  
 THE VENDORS SOUTH: SY.NO.101 NEIGHBOURS PLOT EAST: SY.NO.101 HUDA LAYOUT WEST: SY.NO.93 (P), 94 (P),  
 95 (P) LAND BELONGS TO SRI SAI BUILDERS

I hereby certify that a search has been made in Books and in the Indexes on 05-06-2008 at 15:50:29 hours from 01-10-2007 to 04-06-2008 for acts and encumbrances affecting the said property, and that on such search the following acts and encumbrances appear.

సం. నుండి      సం. ల వరకు 1వ పుస్తకము మరియు అందులకు సంబంధించిన ఇండెక్సులలో సదరు ఆస్తుల కోసం సంబంధించిన తాకట్టు ఛార్జీలను వెదకిన మీదట ఈ క్రింద నమోదు పరచిన తాకట్టు ఛార్జీలు పున్నవని ఇందుమూలముగా నేను ధృవీకరించుచున్నాను.

| Sl.No.<br>వరుస సంఖ్య<br>(1) | (a) Description of Property<br>ఆస్తి వివరములు<br>(2) | Date of (E)xecution (R)egistration<br>దస్తావేజు వ్రాయబడిన తేది<br>రిజిస్ట్రేషన్ తేది<br>(3) | (b) Nature & Value of Document<br>దస్తావేజు స్వభావం మరియు విలువ<br>(4) | Names of Parties / పార్టీల వివరములు<br>Executants (Ex) and Claimants (Cl)<br>వ్రాసి ఇచ్చిన వారు<br>హక్కు దారులు<br>(5) (6) | Ref. to Document Entry<br>దస్తావేజు కాపీ వివరణ |  |  |
|-----------------------------|--|---|--|--|--|--|--|
|                             |  |   |  |  | Vol.No./Page No.<br>వాల్యూం/పుట<br>(7) (8)     | Document No/Year<br>దస్తావేజు నెం./సం.<br>(9) (10) |  |
|                             |  |   | NIL - EC   |  |  |  |  |



I also certify that except the aforesaid acts and encumbrances no other act and encumbrances affecting the said property have been found  
 ఈ ఆస్తికి సంబంధించి పై తెలుపబడిన తాకట్టు ఛార్జీల చర్యలు మినహా మరి ఏ విధమైన ఇతర తాకట్టు ఛార్జీలు నమోదు కాబడి యుండలేదని కూడా ధృవీకరించుచున్నాను.

Search made and certificate prepared by/ ధృవీకరణ పత్రము తయారు చేసిన వారు  
 Search verified and certificate examined by/ సరిచూచి ధృవీకరణ పత్రము పరిశీలించిన వారు

GBREDDY

సబ్-రిజిస్ట్రారు కార్యాలయము  
 కౌప్రా  
 OFFICE SEAL & DATE/ కార్యాలయము మొహరు/తేది

Received Rs.100 +20 towards EC-Fee against Cash Receipt No

Signature of Sub Registrar/ రిజిస్ట్రారింగ్ అధికారి సంతకం  
 రిజిస్ట్రారింగ్ అధికారి సంతకం





**GOVERNMENT OF ANDHRA PRADESH/ఆంధ్రప్రదేశ్ ప్రభుత్వం**  
**REGISTRATION AND STAMPS DEPARTMENT/రిజిస్ట్రేషన్ మరియు స్టాంపుల శాఖ**  
**CERTIFICATE OF ENCUMBRANCE ON PROPERTY/ఆస్తిపై తాకట్టు భార ధృవీకరణ పత్రము**

2247/08

**CARD**  
(Computer-aided Administration of Registration Department)  
 Visit us at : <http://ap.gov.in/card>  
<http://igrs.ap.gov.in>

SRO/ స.రి.కా.      Certificate No/ ధృవీకరణ పత్రము సంఖ్య :      Application No/ ధరఖాస్తు సంఖ్య :      Date/ తేది :      Page/ పుట :  
 2311      2881      05-06-2008      1 /1

Sri/Smt      KAPRA      having applied to me for a certificate giving particulars of registered acts and encumbrances if any, in respect of under mentioned property.  
 శ్రీ/శ్రీమతి      K. P. REDDY      ఈ దిగువనుదహరించిన ఆస్తి గురించి ఏదైనా రిజిస్ట్రేరు కాబడిన తాకట్టు రుణభార చర్యల వివరములు తెలుపు ధృవపత్రములకై దరఖాస్తు చేసిన మీదట

VILL/COL : MALLAPUR/ SURVEY: ,93,94,95,      EXTENT: .5 Guntas      NORTH: SY.NO.93 (P), 94 (P) & 95 (P) LAND  
 BELONGING TO VENDOR      SOUTH: SY.NO.101 NEIGHBOURS PLOT EAST: 30' WIDE EXISTING ROAD      WEST: SY.NO.93 TO 95  
 PART LAND BELONGING TO M/S SRI SAI BUILDERS

I hereby certify that a search has been made and no other act or encumbrance has been found affecting the said property, and that on such search the following acts and encumbrances appear.  
 DATE & TIME of Generation of EC: 05-06-2008 15:54:04  
 Years from      01-10-2007      to      04-06-2008

సం. నుండి      సం. ల వరకు 1వ పుస్తకము మరియు అందులకు సంబంధించిన ఇండెక్సులలో సదరు ఆస్తుల కోసం సంబంధించిన తాకట్టు ఛార్జీలను వెదకిన మీదట ఈ క్రింద నమోదు పరచిన తాకట్టు ఛార్జీలు పున్నవని ఇందుమూలముగా నేను ధృవీకరించుచున్నాను.

| Sl.No.<br>వరుస సంఖ్య<br>(1) | (a) Description of Property<br>ఆస్తి వివరములు<br>(2) | Date of (E)xecution (R)egistration<br>దస్తావేజు వ్రాయబడిన తేది<br>రిజిస్ట్రేషన్ తేది<br>(3) | (b) Nature & Value of Document<br>దస్తావేజు స్వభావం మరియు విలువ<br>(4) | Names of Parties / పార్టీల వివరములు<br>Executants (Ex) and Claimants (Cl)<br>వ్రాసి ఇచ్చిన వారు హక్కుదారులు<br>(5) (6) | Ref. to Document Entry<br>దస్తావేజు కాపీ వివరణ |  |  |
|-----------------------------|--|---|--|--|--|--|--|
|                             |  |   |  |  | Vol.No./Page No.<br>వాల్యం/పుట<br>(7) (8)      | Document No/Year<br>దస్తావేజు నెం./సం.<br>(9) (10) |  |
|                             |  |   | <b>NIL - EC</b>  |  |  |  |  |



I also certify that except the aforesaid acts and encumbrances no other act and encumbrances affecting the said property have been found  
 ఈ ఆస్తికి సంబంధించి పై తెలుపబడిన తాకట్టు ఛార్జీలకు మినహా మరీ ఏ విధమైన ఇతర తాకట్టు ఛార్జీలు నమోదు కాబడి యుండలేదని కూడా ధృవీకరించుచున్నాను.

Received Rs.100 +20 towards EC-Fee against Cash Receipt

Search made and certificate prepared by/ ధృవీకరణ పత్రము తయారు చేసిన వారు  
 Search verified and certificate examined by/ సరిచూచి ధృవీకరణ పత్రము పరీక్షించిన వారు

K. REDDY      నేటి రిజిస్ట్రేరు కార్యాలయము  
 కౌప్ర      OFFICE SEAL & DATE/ కార్యాలయము మొహరు/ తేది

Signature of Sub Registrar/ రిజిస్ట్రేరు అధికారి సంతకం





**GOVERNMENT OF ANDHRA PRADESH/ఆంధ్రప్రదేశ్ ప్రభుత్వం**  
**REGISTRATION AND STAMPS DEPARTMENT/రిజిస్ట్రేషన్ మరియు స్టాంపుల శాఖ**  
**CERTIFICATE OF ENCUMBRANCE ON PROPERTY/ఆస్తిపై తాకట్టు భార ధృవీకరణ పత్రము**

2297/08  
2291/08  
**CARD**  
Computer-aided Administration of Registration Department  
Visit us at : <http://ap.gov.in/card>  
<http://igrs.ap.gov.in>

SRO/ స.రి.కా.      Certificate No/ ధృవీకరణ పత్రము సంఖ్య :      Application No/ ధరభాస్తు సంఖ్య :      Date/ తేది :      Page/ పుట :

Sri/Smt      KAPRA      2350      2944      09-06-2008      1 / 1  
 శ్రీ/శ్రీమతి      K.P. REDDY      having applied to me for a certificate giving particulars of registered acts and encumbrances if any, in respect of under mentioned property.  
 ఈ దిగువనుదహరించిన ఆస్తి గురించి ఏదైనా రిజిస్ట్రేషన్లు కాబడిన తాకట్టు రుణభార చర్యల వివరములు తెలుపు ధృవపత్రములకై దరఖాస్తు చేసిన మీదట  
 VILL/COL : MALLAPUR SURVEY: ,93,94,95,      NORTH: SY.NO.95 P-NEIGHBOURS LAND      SOUTH: LAND BELONGS TO KOKUNTILA KRISHNA REDDY & ROAD EAST: SY.NO.101-HUDA  
 WEST: SY.NO.93/P,94/P,95/P-LAND BELONGS TO M/S.SRI SAI BUILDERS& M/S MODI VENTURE

DATE & TIME of Application of EC: 09-06-2008 00:00:00      DATE & TIME of Generation of EC: 09-06-2008 12:44:07  
 I hereby certify that a search has been made in Book I and in the Indexes relating thereto for      Years from      01-10-2007      to      08-06-2008  
 for acts and encumbrances affecting the said property, and that on such search the following acts and encumbrances appear.

సం. సుండి      సం. ల వరకు 1వ పుస్తకము మరియు అందులకు సంబంధించిన ఇండెక్సులలో సదరు ఆస్తుల కోసం సంబంధించిన తాకట్టు వగైరాలను వెదకిన మీదట ఈ క్రింద నమోదు పరచిన తాకట్టు వగైరాలు  
 వున్నవని ఇందుమూలముగా నేను ధృవీకరించుచున్నాను.

| Sl.No.<br>వరుస సంఖ్య<br>(1) | (a) Description of Property<br>ఆస్తి వివరములు<br>(2)  | Date of (E)xecution (R)egistration<br>దస్తావేజు వ్రాయబడిన తేది<br>రిజిస్ట్రేషన్ తేది<br>(3) | (b) Nature & Value of Document<br>దస్తావేజు స్వభావం మరియు విలువ<br>(4) | Names of Parties / పార్టీల వివరములు<br>Executants (Ex) and Claimants (Cl)<br>వ్రాసి ఇచ్చిన వారు<br>హక్కుదారులు<br>(5) (6) | Ref. to Document Entry<br>దస్తావేజు కాపీ వివరణ |  |
|-----------------------------|---|---|--|---|--|--|
|                             |   |   |  |   | Vol.No./Page No.<br>వాల్యూం/పుట<br>(7) (8)     | Document No/Year<br>దస్తావేజు నెం./సం.<br>(9) (10) |
| 1                           | VILL/COL: MALLAPUR MALLAPUR W-B: 0-0 SURVEY: 93 94 95 EXTENT: 48 G Boundires: [N]: SY.NO.95 P-NEIGHBOURS LAND [S] LAND BELONGS TO KOKUNTILA KRISHNA REDDY & ROAD [E]: SY.NO.101-HUDA LAYOUT [W]: SY.NO.93/P,94/P,95/P-LAND BELONGS TO M/S.SRI SAI BUILDERS& M/S MODI VENTURE<br><br><b>LINK DOCT: 1507,4464/2007#</b> | (R) 07-06-2008<br>(P) 06-06-2008<br>(E) 06-06-2008  | 0208<br>Mortgage<br><br>Cons. Value:Rs<br>. 19500000                   | 1 (ME) INDIABULLS FINANCIAL SERVICES LTD., REP BY:SHAIK MUSTAF ALI<br>1 (MR)M/S MODI VENTURES REP BY PRTRN:SOHAM MODI     | 0/0  | 1504 / 2008 of SRO KAPRA 1                         |



I also certify that except the aforesaid acts and encumbrances no other act and encumbrances affecting the said property have been found  
 ఈ ఆస్తికి సంబంధించి పై తెలుపబడిన తాకట్టు వగైరా చర్యలు మినహా మరి ఏ ఏదైనా ఇతర తాకట్టు వగైరాలు నమోదు కాబడి యుండలేదని కూడా ధృవీకరించుచున్నాను.  
 Search made and certificate prepared by/ ధృవీకరణ పత్రము తయారు చేసిన వారు      **సెన్-రిజిస్ట్రారు కార్యాలయము**      Received Rs. 100 +20 towards EC-Fee aganist Cash Receipt No. 44#  
 Search verified and certificate examined by/ సరిచూచి ధృవీకరణ పత్రము పరీక్షించిన వారు      **GAREDDY**      OFFICE SEAL & DATE/ కార్యాలయము మొహరు/తేది      Signature of Registering Officer/  
 రిజిస్ట్రేరింగ్ అధికారి/సం



**GOVERNMENT OF ANDHRA PRADESH/ఆంధ్రప్రదేశ్ ప్రభుత్వం**  
**REGISTRATION AND STAMPS DEPARTMENT/రిజిస్ట్రేషన్ మరియు స్టాంపుల శాఖ**  
**CERTIFICATE OF ENCUMBRANCE ON PROPERTY/ఆస్తిపై తాకట్టు భార ధృవీకరణ పత్రము**

12844/08

**CARD**  
 Computer-aided Administration of Registration Department  
 Visit us at : <http://ap.gov.in/card>  
<http://grs.ap.gov.in>

SRO/ స.రి.కా. **UPPAL** Certificate No/ ధృవీకరణ పత్రము సంఖ్య : **15045** Application No/ ధరభాస్తు సంఖ్య : **21075** Date/ తేదీ : **05-06-2008** Page/ పుట : **1 / 2**

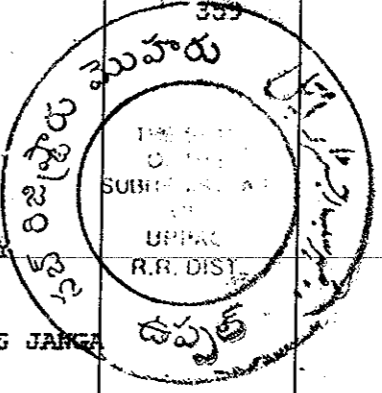
Sri/Smt **K.P. REDDY** having applied to me for a certificate giving particulars of registered acts and encumbrances if any, in respect of under mentioned property  
 ప్రి/స్రీమతి **K.P. REDDY** నుండి గుండుపూరు మండలం లోని ఆస్తిపై తాకట్టు భార ధృవీకరణ పత్రము కోరబడిన విషయం గురించి నాకు తెలియజేసిన వివరాలు కింది విధంగా ఉన్నాయి.  
**VILL/COL : MALLAPUR SURVEY: 93, 94, 95/PARTS NORTH: SY NO 93 (P), 94 (P) & 95 (P) LAND BELONGING TO VENDOR SOUTH: SY NO 101-NEIGHBOUR'S PLOT EAST: 30' WIDE ROAD WEST: SY NO 93 TO 95 PART LAND BELONGING TO M/S.SRI SAI BUILDERS**

DATE & TIME of Application of EC: **05-06-2008 00:00:00** DATE & TIME of Generation of EC: **05-06-2008 14:31:55**

I hereby certify that a search has been made in Book I and in the Indexes relating thereto for **S.R.O.UPPAL for 28** Years from **28-06-1980** to **30-09-2007** for acts and encumbrances affecting the said property, and that on such search the following acts and encumbrances appear.

సం. నుండి సం. ల వరకు 1వ పుస్తకము మరియు అందులకు సంబంధించిన ఇండెక్సులలో సదరు ఆస్తుల కోసం సంబంధించిన తాకట్టు వగైరాలను వెదకిన మీదట ఈ క్రింద నమోదు పరచిన తాకట్టు వగైరాలు పుస్తకములలో ఇందుమూలముగా నేను ధృవీకరించుచున్నాను.

| Sl.No.<br>వరుస సంఖ్య<br>(1) | (a) Description of Property<br>ఆస్తి వివరములు<br>(2)   | Date of (E)xecution (R)egistration<br>దస్తావేజు వ్రాయబడిన తేదీ<br>రిజిస్ట్రేషన్ తేదీ<br>(3) | (b) Nature & Value of Document<br>దస్తావేజు స్వభావం మరియు విలువ<br>(4) | Names of Parties / పార్టీల వివరములు<br>Executants (Ex) and Claimants (Cl)<br>వ్రాసి ఇచ్చిన వారు హక్కు దారులు<br>(5) (6)  | Ref. to Document Entry<br>దస్తావేజు కాపీ వివరణ |  |
|-----------------------------|--|---|--|--|--|--|
|                             |  |   |  |  | Vol.No./Page No.<br>వాల్యం/పుట<br>(7) (8)      | Document No/Year<br>దస్తావేజు నెం./సం.<br>(9) (10) |
| 1                           | VILL/COL: MALLAPUR MALLAPUR W-B: 0-0 SURVEY: 93 94 95/PARTS EXTENT: 5 G Boundries: [N]: SY NO 93 (P), 94 (P) & 95 (P) LAND BELONGING TO VENDOR [S] SY NO 101-NEIGHBOUR'S PLOT [E]: 30' WIDE EXISTING ROAD [W]: SY NO 93 TO 95 PART LAND BELONGING TO M/S.SRI SAI BUILDERS<br><b>LINK DOCT: 1507,4000/2007#</b> | (R) 07-04-2007<br>(P) 07-04-2007<br>(E) 07-04-2007  | 0101<br>Sale<br>Mkt.Value:Rs. 562500<br>Cons.Value:Rs. 575000          | 1 (Cl.) KOKUKUTLA KRISHNA REDDY<br>1 (EX) M/S. MODI VENTURES   | 0/0<br>CD Volume 360                           | 4464<br>2007<br>of SRC<br>UPPAL<br>1               |
| 2                           | VILL/COL: MALLAPUR Mallapur Old Village W-B: 3-1 SURVEY: 93 94 95 HOUSE: / EXTENT: 6413 SQ.Yds Boundries: [N]: SY NO 95 (P) LAND BELONGING TO THE VENDORS [S] SY NO 101 NEIGHBOURS PLOT [E]: SY NO 101 HUDA LAYOUT [W]: SY NO 93 P, 94 P, 95 P LAND BELONGS TO SRI SAI BUILDERS                                | (R) 26-03-2007<br>(P) 26-03-2007<br>(E) 23 03 2007  | 0101<br>Sale<br>Mkt.Value:Rs. 11543400<br>Cons.Value:Rs. 19800000      | 1 (Cl.) M/S. MODI VENTURES<br>1 (EX) KOKUKUTLA MOGULALIAH ALIAS MOGULA REDDY<br>10 (EX) KOKUKUTLA BAL REDDY<br>11 (EX) KOKUKUTLA ANJI REDDY<br>2 (EX) KOKUKUTLA MALLA REDDY<br>3 (EX) KOKUKUTLA VENKAT REDDY<br>4 (EX) KOKUKUTLA NARSIMHA REDDY<br>5 (EX) KOKUKUTLA KRISHNA REDDY<br>6 (EX) KOKUKUTLA JANGAIAH ALIAS JANGA REDDY<br>7 (EX) KOKUKUTLA PADMA | 0/0<br>CD Volume 339                           | 4000<br>2007<br>of SRC<br>UPPAL<br>1               |



I also certify that except the aforesaid acts and encumbrances no other act and encumbrances affecting the said property have been found  
 ఈ ఆస్తికి సంబంధించి పై తెలుపబడిన తాకట్టు వగైరాల వల్ల మిగిలిన మిగిలిన ఏ విధమైన ఇతర తాకట్టు వగైరాలు నమోదు కాబడి యుండలేదని కూడా ధృవీకరించుచున్నాను.

Received Rs. 100 +20 towards EC-Fee against Cash Receipt No. 205  
 సది-రిజిస్ట్రేషన్ కార్యాలయము

Search made and certificate prepared by/ ధృవీకరణ పత్రము తయారు చేసిన వారు

SARALA

ఉమ్మల్, రంగారెడ్డి జిల్లా

Search verified and certificate examined by/ సరిచూచి ధృవీకరణ పత్రము పరీక్షించిన వారు

Signature of Registering Officer/



**GOVERNMENT OF ANDHRA PRADESH/ఆంధ్రప్రదేశ్ ప్రభుత్వం**  
**REGISTRATION AND STAMPS DEPARTMENT/రిజిస్ట్రేషన్ మరియు స్టాంపుల శాఖ**  
**CERTIFICATE OF ENCUMBRANCE ON PROPERTY/ఆస్తిపై తాకట్టు భార ధృవీకరణ పత్రము**

12844/08

**CARD**  
 (Computer-aided Administration of Registration Department)  
 Visit us at : <http://ap.gov.in/card>  
<http://igrs.ap.gov.in>

SRO/ స.రి.కా. **UPPAL** Certificate No/ ధృవీకరణ పత్రము సంఖ్య : **15049** Application No/ ధరఖాస్తు సంఖ్య : \_\_\_\_\_ Date/ తేది : **05-06-2008** Page/ పుట : **2 / 2**

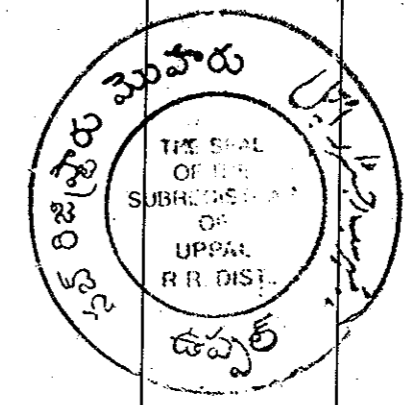
Sri/Smt **K.P.REDDY**  
 VILL/COL : **MALLAPUR SURVEY: ,93,94,95** leaving applied to me for a certificate giving particulars of registered and encumbrances if any, in respect of land described as follows: **EAST: 30' WIDE ROAD WEST: SY NO 93 TO 95 PART LAND BELONGING TO SRI SAI SRI FLORIS**  
 రిజిస్ట్రేషన్ మరియు స్టాంపుల శాఖకు దరఖాస్తు చేసిన ఆస్తి వివరాలు: **కాబడిన తాకట్టు రుణభార చర్యల వివరములు తెలుపు ధృవపత్రములకై దరఖాస్తు చేసిన మీదట**

DATE & TIME of Application of EC: **05-06-2008 00:00:00** DATE & TIME of Generation of EC: **05-06-2008 14:31:55**  
**S.R.O.UPPAL for 28** Years from **28-06-1980** to **30-09-2007**

I hereby certify that a search has been made in Book I and in the Indexes relating thereto for acts and encumbrances affecting the said property, and that on such search the following acts and encumbrances appear.

సం. నుండి సం. ల వరకు 1వ పుస్తకము మరియు అందులకు సంబంధించిన ఇండెక్సులలో సదరు ఆస్తుల కోసం సంబంధించిన తాకట్టు వ్యూహాలను వెదకిన మీదట ఈ క్రింద నమోదు పరచిన తాకట్టు వ్యూహాలు పున్నవని ఇందుమూలముగా నేను ధృవీకరించుచున్నాను.

| Sl.No.<br>వరుస సంఖ్య<br>(1) | (a) Description of Property<br>ఆస్తి వివరములు<br>(2) | Date of (E)xecution (R)egistration<br>దస్తావేజు వ్రాయబడిన తేది రిజిస్ట్రేషన్ తేది<br>(3) | (b) Nature & Value of Document<br>దస్తావేజు స్వభావం మరియు విలువ<br>(4) | Names of Parties / పార్టీల వివరములు Executants (Ex) and Claimants (Cl)<br>వ్రాసి ఇచ్చిన వారు హక్కు దారులు<br>(5) (6) | Ref. to Document Entry<br>దస్తావేజు కాపీ వివరణ |  |
|-----------------------------|--|--|--|--|--|--|
|                             |  |  |  |  | Vol.No./Page No.<br>వాల్యూం/పుట<br>(7) (8)     | Document No/Year<br>దస్తావేజు నెం./సం.<br>(9) (10) |
|                             |  |  |  | <b>8 (EX) KOKUKUTLA NARSIMHA REDDY</b><br><b>9 (EX) KOKUKUTLA NARSIMULU ALIAS NARSIMHA REDDY</b>                     |  | <b>UPPAL</b>                                       |



I also certify that except the aforesaid acts and encumbrances no other act and encumbrances affecting the said property have been found  
 ఈ ఆస్తికి సంబంధించి పై తెలుపబడిన తాకట్టు వ్యూహ చర్యలు మినహా మరి ఏ విధమైన ఇతర తాకట్టు వ్యూహాలు నమోదు కాబడి యుండలేదని కూడా ధృవీకరించుచున్నాను.

Received Rs. 100 +20 towards EC-Fee against Cash Receipt No. 202

Search made and certificate prepared by/ ధృవీకరణ పత్రము తయారు చేసిన వారు  
 Search verified and certificate examined by/ సరిచూచి ధృవీకరణ పత్రము పరీక్షించిన వారు

**ఉప్పల్, రంగారెడ్డి జిల్లా**  
 OFFICE SEAL & DATE/ కారాలయము మొహరు/ తేది

Signature of Sub-Registrar  
**REGISTRAR**  
 Office/ కారాలయము