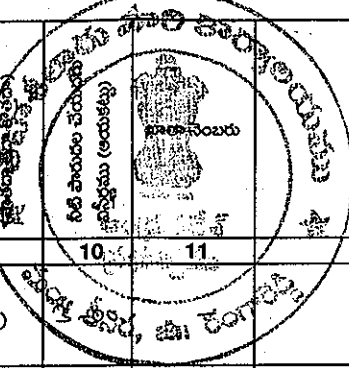


2	విస్తీర్ణము			6	7	8	9	10	11	12	13	14	15
	పూర్తి విస్తీర్ణము	సాగుకు ఉపయోగపడని భాగము (పోతు భాగము)	సాగుకు పనికిరాని భూమి										
124 సర్పంచిపట్టణం	3-06	0-06	3-00	పట్టణం	36-76	శాసనసభ / మండల / గ్రామపంచాయతీ / పంచాయతీ / రెవెన్యూ వసతిగృహ భాగము	జలాధారము మరియు స్వంత మరియు పుష్కర తోటలు / తాగు నీరు / మురుగు నీరు	నిధి పొందుతున్న పట్టణము (అయితే)					
124 సర్పంచిపట్టణం	1-02	-	1-02	పట్టణం		శాసనసభ / మండల / గ్రామపంచాయతీ / పంచాయతీ / రెవెన్యూ వసతిగృహ భాగము	జలాధారము మరియు స్వంత మరియు పుష్కర తోటలు / తాగు నీరు / మురుగు నీరు	నిధి పొందుతున్న పట్టణము (అయితే)	1140	శ్రీమంతుల పేటెల్ శ్రీ. దయాలాల్ పేటెల్	శ్రీమంతుల పేటెల్	1-02	
124 సర్పంచిపట్టణం	1-02	-	1-02	పట్టణం		శాసనసభ / మండల / గ్రామపంచాయతీ / పంచాయతీ / రెవెన్యూ వసతిగృహ భాగము	జలాధారము మరియు స్వంత మరియు పుష్కర తోటలు / తాగు నీరు / మురుగు నీరు	నిధి పొందుతున్న పట్టణము (అయితే)	1142	శ్రీమంతుల పేటెల్ శ్రీ. దయాలాల్ పేటెల్	శ్రీమంతుల పేటెల్	1-02	
124 సర్పంచిపట్టణం	1-02	-	1-02	పట్టణం		శాసనసభ / మండల / గ్రామపంచాయతీ / పంచాయతీ / రెవెన్యూ వసతిగృహ భాగము	జలాధారము మరియు స్వంత మరియు పుష్కర తోటలు / తాగు నీరు / మురుగు నీరు	నిధి పొందుతున్న పట్టణము (అయితే)	1141	శ్రీమంతుల పేటెల్ శ్రీ. దయాలాల్ పేటెల్	శ్రీమంతుల పేటెల్	1-02	
125 సర్పంచిపట్టణం	1-27	0-03	1-24	పట్టణం	20-07	శాసనసభ / మండల / గ్రామపంచాయతీ / పంచాయతీ / రెవెన్యూ వసతిగృహ భాగము	జలాధారము మరియు స్వంత మరియు పుష్కర తోటలు / తాగు నీరు / మురుగు నీరు	నిధి పొందుతున్న పట్టణము (అయితే)	103 126	శ్రీమంతుల పేటెల్ శ్రీ. దయాలాల్ పేటెల్	శ్రీమంతుల పేటెల్	1-27	
126 సర్పంచిపట్టణం	2-17	0-05	2-12	పట్టణం	27-87	శాసనసభ / మండల / గ్రామపంచాయతీ / పంచాయతీ / రెవెన్యూ వసతిగృహ భాగము	జలాధారము మరియు స్వంత మరియు పుష్కర తోటలు / తాగు నీరు / మురుగు నీరు	నిధి పొందుతున్న పట్టణము (అయితే)	103 126	శ్రీమంతుల పేటెల్ శ్రీ. దయాలాల్ పేటెల్	శ్రీమంతుల పేటెల్	2-17	
127 అడవిపట్టణం	1-31	-	1-31	పట్టణం	20-07	శాసనసభ / మండల / గ్రామపంచాయతీ / పంచాయతీ / రెవెన్యూ వసతిగృహ భాగము	జలాధారము మరియు స్వంత మరియు పుష్కర తోటలు / తాగు నీరు / మురుగు నీరు	నిధి పొందుతున్న పట్టణము (అయితే)	485 518	మృగంట్ల రెడ్డి శ్రీ. దయాలాల్ పేటెల్	మృగంట్ల రెడ్డి శ్రీ. దయాలాల్ పేటెల్	1-31	
128 సర్పంచిపట్టణం	4-34	0-15	4-19	పట్టణం	6-76	మొట్ట	-	-	-	-	-	-	-
128 సర్పంచిపట్టణం	0-08	-	0-08	పట్టణం		మొట్ట			485 518	మృగంట్ల రెడ్డి శ్రీ. దయాలాల్ పేటెల్	మృగంట్ల రెడ్డి శ్రీ. దయాలాల్ పేటెల్	0-08	
128 సర్పంచిపట్టణం	1-08	-	1-08	పట్టణం	1-69	మొట్ట			2 991	అన్నపూర్ణ సెంట్రాల్ శ్రీ. దయాలాల్ పేటెల్	అన్నపూర్ణ సెంట్రాల్ శ్రీ. దయాలాల్ పేటెల్	1-08	



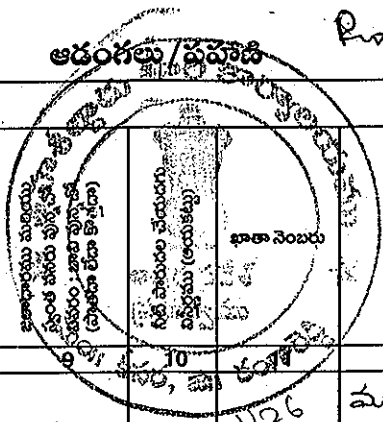
Rampally W) 2003-04

B. Sailaja
జిల్లా పరిషత్తు
కీలక మండలం
రాజమహేంద్రవరం

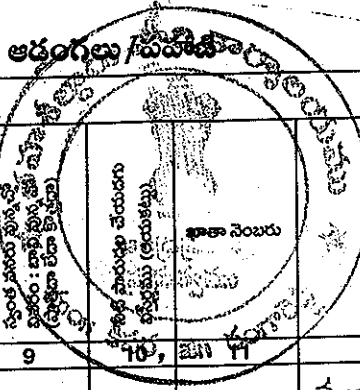
సర్వే మరియు సెటిల్ మెంట్ బందో బస్సు

హక్కుల రికార్డు

1	2	విస్తీర్ణము			6	7	8	9	10	11	12	13	14	15
		3	4	5										
	$\frac{128}{8}$	0-16 1/2	-	0-16 1/2	పెట్టా	0-50	పెట్టా	-	-	1126	మ్యూగంట వాసుకోవారి	మ్యూగంట వాసుకోవారి	0-16 1/2	
	$\frac{128}{8}$	0-16 1/2	-	0-16 1/2	పెట్టా	0-50	పెట్టా	-	-	1128	మ్యూగంట శారవ శిం జనార్దన-వారి	మ్యూగంట శారవ	0-16 1/2	
	$\frac{128}{8}$	0-08	-	0-08	పెట్టా	0-25	పెట్టా	-	-	1125	మ్యూగంట రామాకృష్ణ శిం జనార్దన-వారి	మ్యూగంట రామాకృష్ణ	0-08	
	$\frac{128}{8}$	0-08	-	0-08	పెట్టా	0-25	పెట్టా	-	-	1127	మ్యూగంట నాగార్జున-వారి శిం జనార్దన-వారి	మ్యూగంట నాగార్జున-వారి	0-08	
	$\frac{128}{8}$	1-19	-	1-19	పెట్టా		పెట్టా	-	-		చేపూరి ప్రశులా బం సంజీవ రావు	చేపూరి ప్రశులా	1-19	
	$\frac{129}{10}$ సంజీవరావు	2-03	0-04	1-39	పెట్టా	7-40	పెట్టా	-	-					
	$\frac{129}{8}$	0-21	-	0-21	పెట్టా	1-85	పెట్టా	-	$\frac{1}{209}$	$\frac{9}{209}$	త్రవసుల రామయ్య శిం రాంకీర్షయ్య	త్రవసుల రామయ్య	0-21	
	$\frac{129}{8}$	0-20	-	0-20	పెట్టా	1-85	పెట్టా	-	-	$\frac{465}{515}$	మ్యూగంట ఆశ్వు రామయ్య శిం నారాయణ	మ్యూగంట ఆశ్వు రామయ్య	0-20	
	$\frac{129}{81}$	0-21	-	0-21	పెట్టా	1-85	పెట్టా	-	-		చేపూరి ప్రశులా బం సంజీవ రావు	చేపూరి ప్రశులా		
	$\frac{129}{2}$	0-07	-	0-07	పెట్టా	0-50	పెట్టా	-	-	1126	మ్యూగంట వాసుకోవ వారి	మ్యూగంట వాసుకోవ వారి		కీసర్ల పుండలమ్మ రంగారెడ్డి జిల్లా



Handwritten signature and text at the bottom right of the page.



సర్వే మరియు సెటిల్ మెంట్ బండ్ల బస్సు


హక్కు రికార్డు

సర్వే మరియు సెటిల్ మెంట్ బండ్ల పుస్తకం నెంబరు మరియు పొలము లోక పేరు పేరు వినోద పుస్తకం	విస్తీర్ణము			భూము స్వభావము పట్టు / బాంధు / ప్రభుత్వము	శీర్ష (య)	భూము వివరణ : మట్టి / నీటిపారుదల మట్టి / ఒక పంట మూలక / రెండు పంటల మూలక	జలాధారము మరియు స్థానిక మనోరంజనం కోసం మూలకం : బావి, బోరు బావి, కెనల్, బావి, బోరు బావి	భూము విస్తీర్ణము (అడుగులు)	భూము నెంబరు	భూదారు / పట్టణదారు పేరు	అనుభవదారు పేరు	అనుభవదారు అధికార పుస్తక విస్తీర్ణము	అనుభవ స్వభావము
	పూర్తి విస్తీర్ణము	సాగుకు ఉపయోగపడే భూము (పోగు భూము)	సాగుకు పనికిరాని భూము										
2	3	4	5	6	7	8	9	10	11	12	13	14	15
129 క	0-07	-	0-07	పట్టణ	0-50	మట్టి	-	-	1128	మ్యంగంట శారద బ/ం కుటుంబదారు	మ్యంగంట శారద	0-07	
129 ఖ	0-03 1/2	-	0-03 1/2	పట్టణ	0-35	మట్టి	-	-	1125	మ్యంగంట రామకృష్ణ ఇం. బూర్జునదారు	మ్యంగంట రామకృష్ణ	0-03 1/2	
129 గ	0-03 1/2	-	0-03 1/2	పట్టణ	0-35	మట్టి	-	-	1127	మ్యంగంట నాగార్జునదారు	మ్యంగంట నాగార్జునదారు	0-03 1/2	
130 అ బి సి	0-18	0-04	0-14	పట్టణ	0-19	మట్టి	-	-	-	-	-	-	
130 ద	0-04	-	0-04	పట్టణ	0-64	మట్టి	-	200	200	అవ్వసల రామయ్య	అవ్వసల రామయ్య	0-04	
130 ధ	0-09	-	0-09	పట్టణ	0-10	మట్టి	-	485 578	-	మ్యంగంట శివ రామయ్య	మ్యంగంట శివ రామయ్య	0-09	
130 ణ	0-01 1/2	-	0-01 1/2	పట్టణ	0-07	మట్టి	-	1126	-	మ్యంగంట శాసనదారు	మ్యంగంట శాసనదారు	0-01 1/2	
130 త	0-01 1/2	-	0-01 1/2	పట్టణ	0-02	మట్టి	-	1128	-	మ్యంగంట శారద	మ్యంగంట శారద	0-01 1/2	
130 థ	0-01	-	0-01	పట్టణ	0-01	మట్టి	-	1125	-	మ్యంగంట రామకృష్ణ	మ్యంగంట రామకృష్ణ	0-01	
130 ద	0-01	-	0-01	పట్టణ	0-01	మట్టి	-	1127	-	మ్యంగంట నాగార్జునదారు	మ్యంగంట నాగార్జునదారు	0-01	అనుభవ స్వభావము అనుభవ స్వభావము

పర్యవేక్షణ మరియు సెటిల్ మెంట్ బందో బిన్లు

హక్కుల రికార్డు

సర్వే మరియు సెటిల్ మెంట్ బందో బిన్లలో సెటిల్ మెంట్ పొలము లోక ప్యాపర్ల ద్వారా పునరాలోచన	విస్తీర్ణము			భూమి స్వభావము పట్టా / బిల్డింగ్ ప్రభుత్వము	శీర్షిక (కే)	భూమి వివరణ : మట్టి / నీటిపారుదల మట్టి / ఒక పంట మరొకటి రెంటు పంటలు మరొకటి	జలాధారము మరియు స్వంత మార్పు పునరాలోచన పునరాలోచన పునరాలోచన (అనుబంధము)	భూమి నెంబరు	భూమి దారు / పట్టాదారు వారు	అనుభవదారు వారు	అనుభవదారు అభివృద్ధి పట్టా విస్తీర్ణము	అనుభవ విస్తీర్ణము
	పూర్తి విస్తీర్ణము	సాగుకు ఉపయోగపడని భూమి (వారికి భూమి)	సాగుకు అనుకూల భూమి									
2	3	4	5	6	7	8	9	10	12	13	14	15
131 సెటిల్ మెంట్ పునరాలోచన	0-27	0-01	0-26	పట్టా	2-35	మట్టి	-	-	-	-	-	-
132	0-07	-	0-07	పట్టా	0-58	మట్టి	-	-	9/2011	అక్షయ రామయ్య	అక్షయ రామయ్య	0-07
133	0-13	-	0-13	పట్టా	1-4	మట్టి	-	-	485/518	మృగాంబుల అక్షయయ్య	మృగాంబుల అక్షయయ్య	0-13
134	0-02 1/2	-	0-02 1/2	పట్టా	0-19	మట్టి	-	-	1126	మృగాంబుల వాసుదేవయ్య	మృగాంబుల వాసుదేవయ్య	0-02 1/2
135	0-02 1/2	-	0-02 1/2	పట్టా	0-19	మట్టి	-	-	1128	మృగాంబుల చౌరస్	మృగాంబుల చౌరస్	0-02 1/2
136	0-01	-	0-01	పట్టా	0-10	మట్టి	-	-	1125	మృగాంబుల రామకృష్ణ	మృగాంబుల రామకృష్ణ	0-01
137	0-01	-	0-01	పట్టా	0-09	మట్టి	-	-	1127	మృగాంబుల నాగయ్యనయ్య	మృగాంబుల నాగయ్యనయ్య	0-01

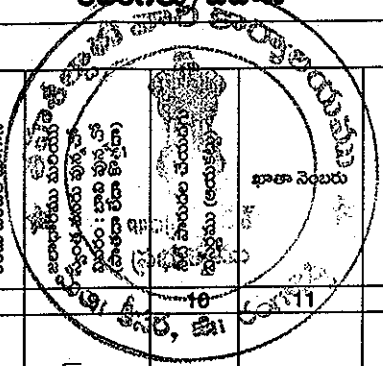


B. Sailany
 కార్యదర్శి
 కేంద్ర మండల పునరాలోచన
 కార్యదర్శి కార్యాలయం

సర్వే మరియు సెటిల్ మెంట్ బందో బస్సు

హక్కుల లికార్డు

1	2	విస్తీర్ణము			6	7	8	9	10	11	12	13	14	15
		3	4	5										
భూమి నెంబరు	సర్వే మరియు సెటిల్ మెంట్ పాలము వారి అనుభవము	పూర్తి విస్తీర్ణము	సాగుకు ఉపయోగపడని భూమి (చాకము భూము)	సాగుకు పనికి వచ్చు భూమి	భూమి స్వభావము పట్టణ/వివాం / ప్రధానకము	శీర్షిక	భూమి వివరణ: మట్టి/ నీటిపారుదల మట్టి/ ఒక పంట మాగాణి/ రెండు పంటల మాగాణి	అధికారము మరియు అధికారము	సర్వే మరియు సెటిల్ మెంట్ పాలము వారి అనుభవము	భూమి నెంబరు	భూమిదారు / పట్టణదారు పేరు	అనుభవదారు పేరు	అనుభవదారు అధికారము	అనుభవ స్వభావము
	132 నింపాంపట్టణం	1-21	0-03	1-18	పట్టణం	5-46	మట్టి	-	-	-	-	-	-	-
	132 8	0-15	-	0-15	పట్టణం	1-36	మట్టి	-	-	9	అవునుల రామయ్య	అవునుల రామయ్య	0-15	
	132 8	0-31	-	0-31	పట్టణం	2-73	మట్టి	-	-	485 518	మృగంట్ల శివరాజు	మృగంట్ల శివరాజు	0-31	
	132 8	0-05	-	0-05	పట్టణం	0-50	మట్టి	-	-	1126	మృగంట్ల వాసుదేవరాజు	మృగంట్ల వాసుదేవరాజు	0-05	
	132 8	0-05	-	0-05	పట్టణం	0-50	మట్టి	-	-	1128	మృగంట్ల శారద	మృగంట్ల శారద	0-05	
	132 8	0-02 1/2	-	0-02 1/2	పట్టణం	0-40	మట్టి	-	-	1125	మృగంట్ల రామకృష్ణ	మృగంట్ల రామకృష్ణ	0-02 1/2	
	132 8	0-02 1/2	-	0-02 1/2	పట్టణం	0-35	మట్టి	-	-	1127	మృగంట్ల వాసుదేవరాజు	మృగంట్ల వాసుదేవరాజు	0-02 1/2	



B. Sailaja
 కీవర మండలము
 దండారెడ్డి జిల్లా

సర్వే మరియు సెటిల్మెంటు బందో బస్సు

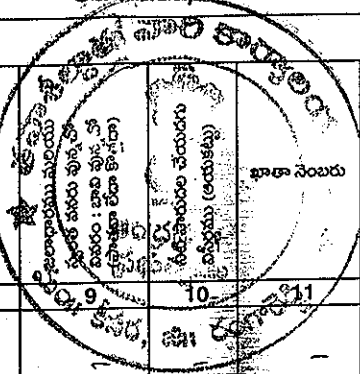
పాకుల రికార్డు

వరుస నెంబరు	సర్వే మరియు సెటిల్మెంటు బందో బస్సు పొలము వారి అనుభవము	ఫిల్డర్లు			భూమి స్వభావము పట్టా/జాబాం/ప్రభుత్వము	శిబ్దు (రూ)	భూమి వివరాలు: మెట్ట/నీటివారులు మెట్ట/ఒక వంట మాగాణి/రెండు వంటల మాగాణి	భూమి స్వభావము పట్టా/జాబాం/ప్రభుత్వము	భూమి వివరాలు: మెట్ట/నీటివారులు మెట్ట/ఒక వంట మాగాణి/రెండు వంటల మాగాణి	భూమి వివరాలు: మెట్ట/నీటివారులు మెట్ట/ఒక వంట మాగాణి/రెండు వంటల మాగాణి	భూమి వివరాలు: మెట్ట/నీటివారులు మెట్ట/ఒక వంట మాగాణి/రెండు వంటల మాగాణి	భూమి వివరాలు: మెట్ట/నీటివారులు మెట్ట/ఒక వంట మాగాణి/రెండు వంటల మాగాణి	భూమి వివరాలు: మెట్ట/నీటివారులు మెట్ట/ఒక వంట మాగాణి/రెండు వంటల మాగాణి	భూమి వివరాలు: మెట్ట/నీటివారులు మెట్ట/ఒక వంట మాగాణి/రెండు వంటల మాగాణి	భూమి వివరాలు: మెట్ట/నీటివారులు మెట్ట/ఒక వంట మాగాణి/రెండు వంటల మాగాణి
		ఫైల్డర్లు	ఫైల్డర్లు	ఫైల్డర్లు											
1	2	3	4	5	6	7	8	9	10	11	12	13	14	15	
	133 సంబంధిత కానీ	1-17	0-03	1-14	పెట్టా	5-06	మెట్ట	-	-	-	-	-	-	-	
	133 అ	0-14	-	0-14	పెట్టా	1-26	మెట్ట	-	-	10 5/6	తల్లసూల తామయ్య	తల్లసూల తామయ్య	0-14		
	133 ఆ	0-29	-	0-29	పెట్టా	2-53	మెట్ట	-	-	455 5/8	మ్మగంటి జిశ్ణ తామయ్య	మ్మగంటి జిశ్ణ తామయ్య	0-29		
	133 బి	0-04½	-	0-04½	పెట్టా	0-50	మెట్ట	-	-	1126	మ్మగంటి వాసుదేవచారి	మ్మగంటి వాసుదేవ చారి	0-04½		
	133 సి	0-04½	-	0-04½	పెట్టా	0-50	మెట్ట	-	-	1128	మ్మగంటి శారద	మ్మగంటి శారద	0-04½		
	133 డి	0-02½	-	0-02½	పెట్టా	0-30	మెట్ట	-	-	1125	మ్మగంటి రామకృష్ణ	మ్మగంటి రామకృష్ణ	0-02½		
	133 డి	0-02½	-	0-02½	పెట్టా	0-30	మెట్ట	-	-	1127	మ్మగంటి నాగారావు-చారి	మ్మగంటి నాగారావు చారి	0-02½		

B. Sankar
 గ్రామ పంచాయతీ
 కార్యదర్శి
 గ్రామ పంచాయతీ
 కార్యదర్శి

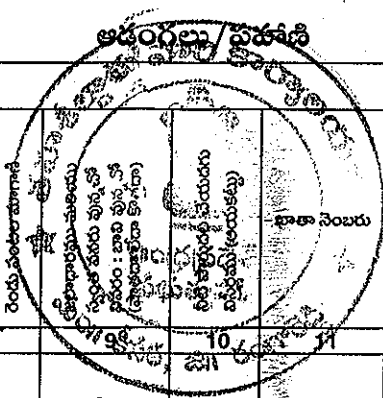
సర్వే మరియు సెటిల్ మెంట్ బందో బస్సు

హక్కుల లెక్క



1	2	విస్తీర్ణము			6	7	8	9	10	11	12	13	14	15
		3	4	5										
	134 సెంటిమీటర్లు చదవ	1-33	-	1-33	ఫిల్ట్రా	5-36	ఫిల్ట్రా							
	134 చ	0-18	-	0-18	ఫిల్ట్రా	1-34	మిట్ట	-	-	9 0-9	అక్షసుల రామయ్య	అక్షసుల రామయ్య	0-18	
	134 చ	0-37	-	0-37	ఫిల్ట్రా	2-68	మిట్ట	-	-	1195 5-16	మూగంట చిక్క రామయ్య	మూగంట చిక్క రామయ్య	0-37	
	134 చ	0-06	-	0-06	ఫిల్ట్రా	0-50	మిట్ట	-	-	1126	మూగంట వాసుదేవచారి	మూగంట వాసుదేవ చారి	0-06	
	134 చ	0-06	-	0-06	ఫిల్ట్రా	0-50	మిట్ట	-	-	1128	మూగంట వారద	మూగంట వారద	0-06	
	134 చ	0-03	-	0-03	ఫిల్ట్రా	0-17	మిట్ట	-	-	1125	మూగంట రామోజీశే	మూగంట రామోజీశే	0-03	
	134 చ	0-03	-	0-03	ఫిల్ట్రా	0-17	మిట్ట	-	-	1127	మూగంట నాగార్జునచారి	మూగంట నాగార్జున చారి	0-03	

B. Sankarji
అధికారి
దీవర మండలము
రంగారెడ్డి జిల్లా



సర్వే మరియు సెటిల్ మెంట్ బంద్ బస్సు

పాకుల రికార్డు

1	2	విస్తీర్ణము			6	7	8	9	10	11	12	13	14	15
		3	4	5										
	135 పెండ్లపాలెం	0-13	0-03	0-10	పెట్టా	0-19	మిట్ట	-	-	-	-	-	-	-
	135 అ	0-03	-	0-03	పెట్టా	0-04	మిట్ట	-	-	209	అవుసుల రామయ్య	అవుసుల రామయ్య	0-03	-
	135 క	0-05	-	0-05	పెట్టా	0-10	మిట్ట	-	-	465 518	మృగంట్ల చిన్న రామయ్య	మృగంట్ల చిన్న రామయ్య	0-05	-
	135 ఇ	0-01½	-	0-01½	పెట్టా	0-02	మిట్ట	-	-	1126	మృగంట్ల వాసుదేవ రాజు	మృగంట్ల వాసుదేవ రాజు	0-01½	-
	135 ఈ	0-01½	-	0-01½	పెట్టా	0-02	మిట్ట	-	-	1128	మృగంట్ల శారద	మృగంట్ల శారద	0-01½	-
	135 ఊ	0-01	-	0-01	పెట్టా	0-01	మిట్ట	-	-	1125	మృగంట్ల రామకృష్ణ	మృగంట్ల రామకృష్ణ	0-01	-
	135 ఋ	0-01	-	0-01	పెట్టా	0-01	మిట్ట	-	-	1127	మృగంట్ల నాగయ్యనరాజు	మృగంట్ల నాగయ్యనరాజు	0-01	-

B. Sankar
 ఉప కలెక్టర్
 కేంద్ర మండలం
 రంగారెడ్డి జిల్లా

Ramply w)

2003-04
పాలము వారి అనుభవము

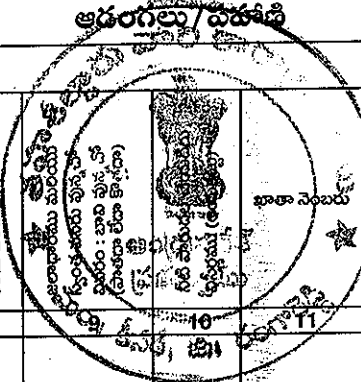
గ్రామ లెక్క నెం. 3

ఆదారాలు/దాఖలు

సర్వే మరియు సెటిల్ మెంట్ బందో బస్సు

హక్కుల లెక్క

1	2	విస్తీర్ణము			6	7	8	9	10	11	12	13	14	15
		3	4	5										
	136 సెంటింపుల్స్ 212	1-23	0-11	1-12	పెట్టా	2-27	మెట్ట	-	-	-	-	-	-	-
	136 6	0-16	-	0-16	పెట్టా	0-56	ఫెట్ట	-	-	209	అవునుల రామయ్య	అవునుల రామయ్య	0-16	
	136 8	0-31	-	0-31	పెట్టా	1-15	మెట్ట	-	-	165 516	మ్యూగంటి రిప్ప రామయ్య	మ్యూగంటి రిప్ప రామయ్య	0-31	
	136 10	0-05 1/2	-	0-05 1/2	పెట్టా	0-14	ఫెట్ట	-	-	1126	మ్యూగంటి వాసుదేవవారి	మ్యూగంటి వాసుదేవవారి	0-05 1/2	
	136 10	0-05 1/2	-	0-05 1/2	పెట్టా	0-14	మెట్ట	-	-	28	మ్యూగంటి వారద	మ్యూగంటి వారద	0-05 1/2	
	136 8	0-02 1/2	-	0-02 1/2	పెట్టా	0-07	మెట్ట	-	-	1125	మ్యూగంటి రామకృష్ణ	మ్యూగంటి రామకృష్ణ	0-02 1/2	
	136 10	0-02 1/2	-	0-02 1/2	పెట్టా	0-07	మెట్ట	-	-	1127	మ్యూగంటి నాగార్జునవారి	మ్యూగంటి నాగార్జునవారి	0-02 1/2	
	137 సెంటింపుల్స్	1-01	0-02	0-39	పెట్టా	3-06	మెట్ట	-	-	-	-	-	-	-
	137 8	0-10	-	0-10	పెట్టా	0-77	మెట్ట	-	-	8 929	అవునుల రామయ్య	అవునుల రామయ్య	0-10	
	137 8	0-21	-	0-21	పెట్టా	1-53	మెట్ట	-	-	1124 516	మ్యూగంటి రిప్ప రామయ్య	మ్యూగంటి రిప్ప రామయ్య	0-21	



R. Sainy
అధికారి
అనుభవము