


బందీ బస్సు రికార్డు

హక్కుల రికార్డు

సేద్యపు వివరములు


1	2	వివరములు			6	సేద్యపు ప్రకారము వివరములు				11	12	13	14	15	16	17	18	19	
		3	4	5		7	8	9	10										
48	48	గంజు	గంజు	గంజు	గంజు	గంజు	గంజు	గంజు	గంజు	గంజు	గంజు	గంజు	గంజు	గంజు	గంజు	గంజు	గంజు	గంజు	గంజు
49	49	గంజు	గంజు	గంజు	గంజు	గంజు	గంజు	గంజు	గంజు	గంజు	గంజు	గంజు	గంజు	గంజు	గంజు	గంజు	గంజు	గంజు	గంజు
24	24	గంజు	గంజు	గంజు	గంజు	గంజు	గంజు	గంజు	గంజు	గంజు	గంజు	గంజు	గంజు	గంజు	గంజు	గంజు	గంజు	గంజు	గంజు
25	25	గంజు	గంజు	గంజు	గంజు	గంజు	గంజు	గంజు	గంజు	గంజు	గంజు	గంజు	గంజు	గంజు	గంజు	గంజు	గంజు	గంజు	గంజు



Handwritten signature and official stamp of the District Collector, Hyderabad.

వ్యవసాయ సంఖ్య వివరములు

భూమి ఉపయోగము		తల్లివూరి విత్తన భూమి విస్తీర్ణము	పైరు పేరు	విత్తన భూమి విస్తీర్ణము			అనియత	28 భావలో విస్తీర్ణము ప్రకారం కాంచిన విస్తీర్ణము	పైరావల్ యొక్క అంచన పైసలలో	మిశ్రమములు		పంట యొక్క అంచన పైసలలో	పట్టావరిచే		గిర్దావరుచే		ఉన్నతాధికారచే		
ప్రకారము	విస్తీర్ణము			అవిశ్రమము	విశ్రమము	మొత్తము				మిశ్రమము	మిశ్రమము క్రింద విస్తీర్ణము		పూస్తమిహి	చూర్మహి	పూస్తమిహి	చూర్మహి	పూస్తమిహి	చూర్మహి	రిమూర్సులు
20	21	22	23	24	25	26	27	28	29	30	31	32	33	34	35	36	37	38	39
			శన																
			శన																
			శన																
			శన																

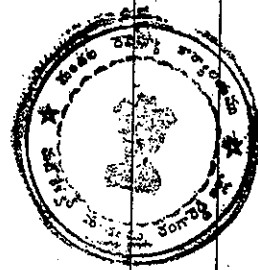
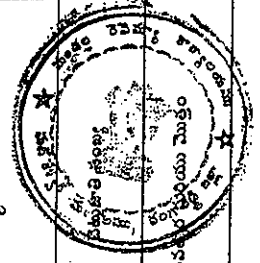


బండ్ల బిడ్డ రికార్డు

హక్కుల రికార్డు

సేవ్యపు వివరములు

దాఖల నెంబరు	సర్వే నెంబరు పాటు సం॥ చేసు సేతులేక పట్టా ఇలాంటి భూమి	వివరములు			సేవ్యార్థ మాపన శీర్షిక	సేవ్యార్థ ప్రకారము వివరములు				ఇతర తరతు పేరు తండ్రి పేరు పురియు పురువు వివాస స్థలము	స్వామి విధము	ఇతర హక్కులు పురియు బాధ్యతలు	సంపత్తి ముఖ్యము	సేవ్యముగా పాగు చేయుచున్న పేరు తండ్రి పేరు	అతడు సేవ్యం చేయు విధానము	కాలు కేవలము భూమి విస్తీర్ణము	విస్తీర్ణము అయిన కాలు	
		ముఖ్యం విస్తీర్ణం	చేయు విధానము	కట్టినప్పు		పాఠకం అధికము	అధికము చేక బాగాయతు	పాఠకము కావడము విస్తీర్ణము	భూమి విస్తీర్ణము									
1	2	3	4	5	6	7	8	9	10	11	12	13	14	15	16	17	18	19
15	15 కమలదాసి బావి పట్టా	15	15	15	15-15	15	15	-	-	కమలదాసి // //	-	-	-	-	కమలదాసి // //	-	-	-
16	16 కమలదాసి బావి	16	16	16	16-16	16	16	-	-	కమలదాసి // //	-	-	-	-	కమలదాసి // //	-	-	-
17	17 కమలదాసి బావి	17	17	17	17-17	17	17	-	-	కమలదాసి // //	-	-	-	-	కమలదాసి // //	-	-	-
18	18 కమలదాసి బావి	18	18	18	18-18	18	18	-	-	కమలదాసి // //	-	-	-	-	కమలదాసి // //	-	-	-



నిజ ప్రతి
K. Dayal
డిప్యూటీ కలెక్టరు కెనల్, ఆదిలాబాద్
మొదటి పేజీ సం॥ 40 గారేడ్డి పట్టా.

వ్యవసాయ సంఖ్య వివరములు

భూమి వివరము		భూమి విస్తీర్ణము	భూమి విస్తీర్ణము	విత్తన భూమి విస్తీర్ణము			అవసారి	26 ఖాతాలో విస్తీర్ణము ప్రకారం కాబడిన విస్తీర్ణము	వైశాఖ యొక్క అంచనా పైనలలో	విత్తనములు		పంట యొక్క అంచనా పైనలలో	పట్టణము		గిరిపర్వతము		ఉన్నతాధికారిచే		
ప్రకారము	విస్తీర్ణము			అవసరము	విత్తనము	వైశాఖము				మొత్తము	మొత్తము		మొత్తము	మొత్తము	మొత్తము	మొత్తము	మొత్తము	మొత్తము	మొత్తము
20	21	22	23	24	25	26	27	28	29	30	31	32	33	34	35	36	37	38	39

[Handwritten signature]

[Handwritten notes]

[Handwritten signature]


[Handwritten signature]

[Handwritten notes]

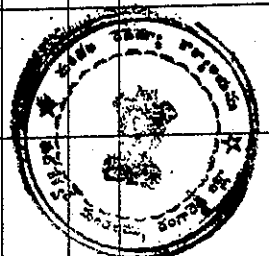
తక్కు నెం. 3వ పహని పత్రిక

సేద్యపు వివరములు

దాఖల నెంబరు	సర్వే నెంబర్ పొడు వాస చేసిన పేరు లేక చట్టా అనాం ఖామి	వివరములు			సేద్యం చేసిన అప్పే రకం	సేద్యం చేసిన వివరములు			ఖాతా వివరాలు	ఖాతాదారు పేరు తండ్రి పేరు మరియు స్థలము నివాస స్థలము	సార్వజనిక వివరము	సేద్యం చేసిన వివరము	సేద్యం చేసిన వివరము	సేద్యం చేసిన వివరము	సేద్యం చేసిన వివరము	సేద్యం చేసిన వివరము	సేద్యం చేసిన వివరము	
		మొత్తం విస్తీర్ణం	పొడు రకాలు	తరము		వాసరకం అదాయము	అధికారి చేసిన పేరు బాగాయతు	వాసరకం తరము										
1	2	3	4	5	6	7	8	9	10	11	12	13	14	15	16	17	18	19
44	44 కమ్యూనిటీ	1-04	0-02	1-02	15-60	4	4	1-02	-	రామారావు అంజనేయ	-	-	-	-	రామారావు			
45	45 కమ్యూనిటీ	1-14	0-02	1-12	16-71	4	4	1-12	-	రామారావు అంజనేయ	-	-	-	-	రామారావు			
74	74 కమ్యూనిటీ	1-23	0-04	1-19	25-06	4	4	1-19	-	రామారావు అంజనేయ	-	-	-	-	రామారావు			
75	75 కమ్యూనిటీ	1-27	0-04	1-18	25-06	4	4	1-18	-	రామారావు అంజనేయ	-	-	-	-	రామారావు			




Handwritten signature and official stamp of the District Collector, Nalgonda, dated 1975-76.



బంధ బిడ్డ రికార్డు హక్కుల రికార్డు సేద్యపు వివరములు

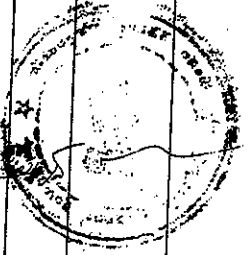
బంధ బిడ్డ రికార్డు			హక్కుల రికార్డు							సేద్యపు వివరములు								
దాఖల నెంబరు	సర్వే నెంబర్ లేదా సెక్షన్ నెంబర్ పట్టిక నెంబరు	వివరములు			సేద్యపు మాసం	సేద్యపు ప్రకారము వివరములు				భారతదేశ పేరు కంటే పేరు మరియు స్థలము వివరములు	సాక్షి వివరము	ఇతర హక్కులు మరియు హామీలు	చెట్టుకాతి సంఖ్య	సంవత్సర మరియు	సేద్యపు వివరములు	ఆశ్రయ చిహ్నము	కాలు నిర్మాణము	విద్యాలు అయిన కాలు
		మొత్తం ఎకరాలు	పొడు భూము	తక్కినవి		పొడకం ఆధారము	అవికాది దోపిసలు	లేక బాగాయకు	సాక్షిము									
1	2	3	4	5	6	7	8	9	10	11	12	13	14	15	16	17	18	19
44	44 కమ్యూనిటీ సెక్షన్ నెంబరు 6. 2200	1-14	-	1-14	20-80	గాయల చా/11		1-14	-	బాగుల చా/11	-	-	-	-	//	-	-	-
45	45 కమ్యూనిటీ సెక్షన్ నెంబరు 6. 2200	1-14	-	1-14	22-30	గాయల చా/11		1-14	-	బాగుల చా/11	-	-	-	-	//	-	-	-
74	74 20-80 చా/11	1-23	-	1-23	33-45	బాగుల చా/11		1-23	-	బాగుల చా/11	-	-	-	-	//	-	-	-
75	75 20-80 చా/11	1-22	-	1-22	33-45	బాగుల చా/11		1-22	-	బాగుల చా/11	-	-	-	-	//	-	-	-



Handwritten signature and text at the bottom right of the page, including the name 'K. Jayaram' and other details.

వ్యవసాయ సంఖ్య వివరములు

భూమి ఉపయోగము		భూమి విస్తీర్ణము	పైరు పేరు	బియ్యం కట్ట బియ్యం కట్ట			అవకాశ	28 భావలో విస్తీర్ణము ప్రకారం కాబడిన విస్తీర్ణము	పైరావల్ యొక్క అంచన పైసలలో	విశ్రాంతములు		పంట యొక్క అంచన పైసలలో	పట్టణము		గిద్దాపర్లము		ఉన్నతాధికారిచే		
ప్రకారము	విస్తీర్ణము			అవిశ్రాంతము	విశ్రాంతము	పట్టణము				విశ్రాంతము యొక్క పేరు	విశ్రాంతము క్రింద విస్తీర్ణము		హస్తము	చార్జ్‌ము	హస్తము	చార్జ్‌ము	హస్తము	చార్జ్‌ము	రిమాన్యులు
20	21	22	23	24	25	26	27	28	29	30	31	32	33	34	35	36	37	38	39
			ఎబ్బ																
			ఎబ్బ																
			ఎబ్బ																





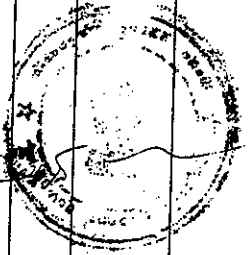







వ్యవసాయ సంఖ్య వివరములు


భూమి ఉపయోగము		భూమి విస్తీర్ణము	వైరు పేరు	విత్తన భూమి విస్తీర్ణము			అవతారి	28 భాగాల్లో విస్తీర్ణము క్రమం కాలదీప విస్తీర్ణము	వైద్యనర్ యొక్క అంచన వైసలో	మిశ్రమములు		పంట యొక్క అంచన వైసలో	పట్టణరీతి		గిద్దాపరుచే		ఉన్నతాధికారిచే		
ప్రకారము	విస్తీర్ణము			అవిత్తము	విత్తము	మొత్తము				మిశ్రమము యొక్క పేరు	మిశ్రమము క్రింద విస్తీర్ణము		హస్తముహి	చార్జ్ మహి	హస్తముహి	చార్జ్ మహి	హస్తముహి	చార్జ్ మహి	రిమూర్చులు
20	21	22	23	24	25	26	27	28	29	30	31	32	33	34	35	36	37	38	39
			విస్తీర్ణము																
			విస్తీర్ణము																
			విస్తీర్ణము																
			విస్తీర్ణము																



వరుస నంబర్	వర్గ బంధాలు								వర్గం	వర్గం	వర్గం	వర్గం			సంఖ్య	సంఖ్య	సంఖ్య	
	వర్గ నెంబర్	వర్గం		వర్గం	వర్గం	వర్గం	వర్గం	వర్గం				వర్గం	వర్గం	వర్గం				వర్గం
		వర్గం	వర్గం															
1	2	3	4	5	6	7	8	9	10	11	12	13	14	15	16	17	18	
	14 కమలకాంత్	1-12	-	1-12	అడవి	200	100	100	1-12	-	అడవి	అడవి	-	-	-	-	-	
	45 కమలకాంత్	1-12	-	1-12	అడవి	200	100	100	1-12	-	అడవి	అడవి	-	-	-	-	-	
	74 కమలకాంత్	1-19	-	1-19	అడవి	200	100	100	-	-	అడవి	అడవి	-	-	-	-	-	
	75 కమలకాంత్	1-18	-	1-18	అడవి	200	100	100	-	-	అడవి	అడవి	-	-	-	-	-	





11/11/85
K. Dayal
డిప్యూటీ మేజర్ ఇన్ ఛార్జ్, అడవి
మండలము, గోదావరి జిల్లా.



గ్రామము మండలము జిల్లా

వరుస సంఖ్య	సర్కే బందోబస్తు							నిదీ పొరుగుదల వనరు	నిదీ పొరుగుదల చేయదగు విస్తీర్ణం	భాగా నెం.	గ్రామం రికార్డు		అక్షమణల్ ఉన్న భూమి విస్తీర్ణం	అక్షమణ సృజనం	కొలుదారు పేరు (అనుభాగపు లాకట్టుదారు పేరు)	విస్తీర్ణం	కొలు అయినట్లయితే చెల్లించదగిన కే.బి. మొత్తం
	సర్కే నెం.	విస్తీర్ణము		ఎకర విస్తీర్ణం	భూమి ప్లంట్ల సంఖ్య లేదా ప్రభుత్వ భూమి	శాతం	చక్రకరణం				సర్కే నెం.	సర్కే వివరణ నెం.					
44	44 కుక్కరి లాని ప్లాం.	1-04	0.02					1-02	చెరువు	23.40			27.4	చెరువు	1-02	-	చెరువు
45	45	1-14	0.02	1-12	చెరువు	16.71	4.2	చెరువు	1-12	-	చెరువు	చెరువు	1-12	4.2	చెరువు	-	-
74	74 పొంగం వంపు	1-23	0.04	1-19	పచ్చి	33.41	27.4	చెరువు	1-19	34	చెరువు	చెరువు	1-19	27.4	చెరువు	-	-
75	75 పొంగం వంపు	1-22	0.04	1-18	పచ్చి	33.41	27.4	చెరువు	1-18	37	చెరువు	చెరువు	1-18	27.4	చెరువు	-	-



Handwritten signature and official stamp of the District Collector, Hyderabad.

సాగుబడి వివరాలు వ్యవసాయపు గణాంక వివరాలు				సాగుబడి వివరాలు							వ్యవసాయ గణాంకాలు				తనిఖి వివరాలు				వివరములు
భూమి వినియోగం		విక్షేప వివర వివరణ	పంట పేరు	అమ్మలము పంటలు	మ్మలము పంట	మొత్తం	25వ గడిలో పూరిన విస్తీర్ణంలో నిలిచారుడల అయిన విస్తీర్ణం వనరుల పేర్లు	పంటకోత సమయంలో ఉరుబడి	మ్మలము పంట పేరు	మ్మలము పంట త్రొంద విస్తీర్ణం	గ్రామ అసిస్టెంట్స్		మండల ఇన్స్పెక్టరు		తనిఖి వివరాలు ఇతర అధికారులు				
తరగతి	విస్తీర్ణం										మొదటి పంట	రెండవ పంట	మొదటి పంట	రెండవ పంట	మొదటి పంట	రెండవ పంట	మొదటి పంట	రెండవ పంట	
19	20	21	22	23	24	25	26	27	28	29	30	31	32	33	34	35	36		
			శనగ																
			శనగ																
			శనగ																
			శనగ																



