



Cherlapally G.

1971-72



29 25 - 2000000000 2600 062 360 2-27 2000	2000000000	2000	2000
30 26 - 2000000000 2600 062 360 2-27 2000	2000000000	2000	2000
31 27 - 2000000000 2600 062 360 2-27 2000	2000000000	2000	2000
32 28 - 2000000000 2600 062 360 2-27 2000	2000000000	2000	2000
33 29 - 2000000000 2600 062 360 2-27 2000	2000000000	2000	2000
34 30 - 2000000000 2600 062 360 2-27 2000	2000000000	2000	2000
35 31 - 2000000000 2600 062 360 2-27 2000	2000000000	2000	2000
36 32 - 2000000000 2600 062 360 2-27 2000	2000000000	2000	2000
37 33 - 2000000000 2600 062 360 2-27 2000	2000000000	2000	2000
38 34 - 2000000000 2600 062 360 2-27 2000	2000000000	2000	2000
39 35 - 2000000000 2600 062 360 2-27 2000	2000000000	2000	2000
40 36 - 2000000000 2600 062 360 2-27 2000	2000000000	2000	2000
41 37 - 2000000000 2600 062 360 2-27 2000	2000000000	2000	2000
42 38 - 2000000000 2600 062 360 2-27 2000	2000000000	2000	2000
43 39 - 2000000000 2600 062 360 2-27 2000	2000000000	2000	2000
44 40 - 2000000000 2600 062 360 2-27 2000	2000000000	2000	2000
45 41 - 2000000000 2600 062 360 2-27 2000	2000000000	2000	2000
46 42 - 2000000000 2600 062 360 2-27 2000	2000000000	2000	2000
47 43 - 2000000000 2600 062 360 2-27 2000	2000000000	2000	2000
48 44 - 2000000000 2600 062 360 2-27 2000	2000000000	2000	2000
49 45 - 2000000000 2600 062 360 2-27 2000	2000000000	2000	2000
50 46 - 2000000000 2600 062 360 2-27 2000	2000000000	2000	2000


Dy. TAHASILDAR
 Ghatkesar Mandal
 Rangareddy District



سرپرست 66-80 سرپرست 66-80
 سرپرست 66-80 سرپرست 66-80
 سرپرست 66-80 سرپرست 66-80
 سرپرست 66-80 سرپرست 66-80
 سرپرست 66-80 سرپرست 66-80
 سرپرست 66-80 سرپرست 66-80


سرپرست 66-68 سرپرست 66-68
 سرپرست 66-68 سرپرست 66-68
 سرپرست 66-68 سرپرست 66-68
 سرپرست 66-68 سرپرست 66-68
 سرپرست 66-68 سرپرست 66-68
 سرپرست 66-68 سرپرست 66-68


سرپرست 74-75 سرپرست 74-75
 سرپرست 74-75 سرپرست 74-75
 سرپرست 74-75 سرپرست 74-75
 سرپرست 74-75 سرپرست 74-75
 سرپرست 74-75 سرپرست 74-75
 سرپرست 74-75 سرپرست 74-75

1971-72

Handwritten notes or stamps in the bottom left corner.

73	73. వానపర్తిపల్లె 1-20 - 1-20 224	అయ్యారెడ్డి	అయ్యారెడ్డి
74	74. సంగంపల్లె 1-25 0-04 1-19	అయ్యారెడ్డి	అయ్యారెడ్డి
75	75. సంగంపల్లె 1-22 0-04 1-18	అయ్యారెడ్డి	అయ్యారెడ్డి
76	76. వేలపల్లె 14-32 - 14-32 23	అయ్యారెడ్డి	అయ్యారెడ్డి
77	77. వేలపల్లె 16-08 20-08 34-81	అయ్యారెడ్డి	అయ్యారెడ్డి
78	78. పంపాపల్లె 11-0-11	అయ్యారెడ్డి	అయ్యారెడ్డి
79	79. అయ్యారెడ్డి 11-15 11-15	అయ్యారెడ్డి	అయ్యారెడ్డి
80	80. మంపల్లె 2-0 0-05 1-35 18-95	అయ్యారెడ్డి	అయ్యారెడ్డి
81	81. మంపల్లె 1-04 0-3 1-01 10-58	అయ్యారెడ్డి	అయ్యారెడ్డి
82	82. అయ్యారెడ్డి 0-20 0-20	అయ్యారెడ్డి	అయ్యారెడ్డి
83	83. మంపల్లె 1-31 0-4 1-27 11-84	అయ్యారెడ్డి	అయ్యారెడ్డి
84	84. మంపల్లె 2-02 0-05 1-27 20-05	అయ్యారెడ్డి	అయ్యారెడ్డి



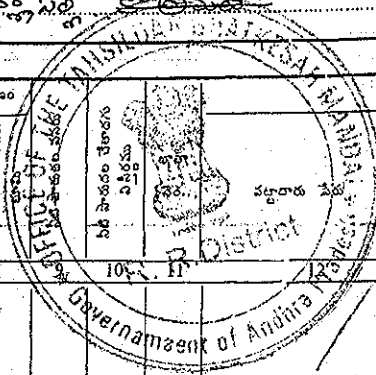

 Dy. Tahsildar
 Ghatkesar Mandal
 Banga Reddy District

1985-86

సవరించిన ఉమ్మడి గ్రామాలకు-ల రిజిస్టరు నెం. 2 [అడంగలు] గ్రామాలకు-ల రిజిస్టరు నెం. 3 [పహణిపతి క్ర]నం. 1985-1986

గ్రామము: 256 సిద్దిపేట మండలము: ధువనేపర్ గిల్లా: రంగారెడ్డి

వరుస నంబర్లు	సర్వే వివరాలు						వర్గీకరణ	చ. క్య. ల. రికార్డు			కొలువారు/అనుబోగన రాకట్లదారు పేరు	విస్తీర్ణము	కొట అయినట్లయితే చెల్లించిన కొట మొత్తము కనకా అయినట్లయితే కనకా చెల్లించిన మొత్తము				
	సర్వే నెం.	సర్వే వివరాలు	విస్తీర్ణం	విస్తీర్ణం	విస్తీర్ణం	విస్తీర్ణం		వర్గీకరణ	అక్రమం దారు పేరు	అక్రమం దారు పేరు							
1	2	3	4	5	6	7	8	9	10	11	12	13	14	15	16	17	18



71	3-25	-	3-25	విస్తీర్ణం	విస్తీర్ణం	విస్తీర్ణం	విస్తీర్ణం	విస్తీర్ణం	విస్తీర్ణం	విస్తీర్ణం	విస్తీర్ణం	విస్తీర్ణం	విస్తీర్ణం	విస్తీర్ణం	విస్తీర్ణం	విస్తీర్ణం	విస్తీర్ణం
72	13-01	13-01	13-01	విస్తీర్ణం	విస్తీర్ణం	విస్తీర్ణం	విస్తీర్ణం	విస్తీర్ణం	విస్తీర్ణం	విస్తీర్ణం	విస్తీర్ణం	విస్తీర్ణం	విస్తీర్ణం	విస్తీర్ణం	విస్తీర్ణం	విస్తీర్ణం	విస్తీర్ణం
73	1-20	-	1-20	విస్తీర్ణం	విస్తీర్ణం	విస్తీర్ణం	విస్తీర్ణం	విస్తీర్ణం	విస్తీర్ణం	విస్తీర్ణం	విస్తీర్ణం	విస్తీర్ణం	విస్తీర్ణం	విస్తీర్ణం	విస్తీర్ణం	విస్తీర్ణం	విస్తీర్ణం
74	1-19	-	1-19	విస్తీర్ణం	విస్తీర్ణం	విస్తీర్ణం	విస్తీర్ణం	విస్తీర్ణం	విస్తీర్ణం	విస్తీర్ణం	విస్తీర్ణం	విస్తీర్ణం	విస్తీర్ణం	విస్తీర్ణం	విస్తీర్ణం	విస్తీర్ణం	విస్తీర్ణం
75	1-18	-	1-18	విస్తీర్ణం	విస్తీర్ణం	విస్తీర్ణం	విస్తీర్ణం	విస్తీర్ణం	విస్తీర్ణం	విస్తీర్ణం	విస్తీర్ణం	విస్తీర్ణం	విస్తీర్ణం	విస్తీర్ణం	విస్తీర్ణం	విస్తీర్ణం	విస్తీర్ణం

By: TAN SILDAR
 Checkover Officer
 Ranga Reddy District


1990-91

వెం. కె పహణి పత్రిక

గ్రామము: పెద్దపల్లి మండలము: బాగులపల్లి జిల్లా: త. ర. గాకేసర్ ఖాతా: 1460

సం. 1990/1991

మునుపటి సంఖ్య		సర్వే, బండ్ల వివరము					చాక్యం వివరము											
1	2	3	4	5	6	7	8	9	10	11	12	13	14	15	16	17	18	
సర్వే సంఖ్య	సర్వే సంఖ్య	మొ. కం. (చ. కం. లో)	పొందుతున్న విస్తీర్ణం (చ. కం. లో)	వికల విస్తీర్ణం	భూమి వివరము (సర్వే, కొలత, రేఖా ప్రమాణాలు)	సర్వే	సర్వే సంఖ్య	సర్వే సంఖ్య	సర్వే సంఖ్య	సర్వే సంఖ్య	సర్వే సంఖ్య	సర్వే సంఖ్య	సర్వే సంఖ్య	సర్వే సంఖ్య	సర్వే సంఖ్య	సర్వే సంఖ్య	సర్వే సంఖ్య	
67	67	27-23	27-23	-	సర్వే													
68	68	2-22	2-22	-	సర్వే													
69	69	4-24	4-24	-	సర్వే													
70	70	6-27	6-27	6-27	పచ్చి	8=30	పెట్టు											
71	71	3-22	3-22	3-22	పచ్చి	4=50	పెట్టు											
72	72	13-05	13-05	13-05	పచ్చి	6=50	పెట్టు											
73	73	1-20	1-20	1-20	పచ్చి	2=25	పెట్టు											
74	74	1-23	1-23	1-19	పచ్చి	33=41	పెట్టు											



By: TAHSILDAR
Ghatkesar Mandal
Banga Reddy District

1995-96

గ్రామ లెక్క పం. 8

చాలము వారి అనుభవము



1	2	3	4	5	6	7	8	9	10	11	12	13	14	15
సంఖ్య	వార్డు	సంఖ్య	సంఖ్య	సంఖ్య	సంఖ్య	సంఖ్య	సంఖ్య	సంఖ్య	సంఖ్య	సంఖ్య	సంఖ్య	సంఖ్య	సంఖ్య	సంఖ్య
74	1:23	0:04	1:19	పట్టణం	33:41	చాలా	చాలా			34	శాంతి నగరం	శాంతి		
75	1:22	0:04	1:18	పట్టణం	33:41	చాలా	చాలా			34	శాంతి నగరం	శాంతి		
76A	2:25	-	2:25	పట్టణం	5:30	శాంతి					శాంతి నగరం	శాంతి		
76B	2:26		2:26	పట్టణం	5:30	శాంతి					శాంతి నగరం	శాంతి		
76C	2:25		2:25	పట్టణం	5:30	శాంతి					శాంతి నగరం	శాంతి		
76D	3:36		3:36	పట్టణం	6:00	శాంతి					శాంతి నగరం	శాంతి		
76E	2:25		2:25	పట్టణం	4:30	శాంతి					శాంతి నగరం	శాంతి		
76F	0:18		0:18	పట్టణం	1:30	శాంతి					శాంతి నగరం	శాంతి		

BY: TAHSILDAR
Ghatkesar Mandal
Ranga Reddy District

