

నిజుల

నాగార్లం

మే 20

జూలై 20 1960


తదా సం. కవ వహని వత్తిక

గ్రామము

రాజ్యము

పెద్దది పట్టణము.


1	2	వివరములు			6	వేగము ప్రకారము పాపము			10	11	12	13	14	15	16	17	18	
		నిర్మాణము	వనము	తరవా		వివరములు	వివరము	వివరము									వివరము	వివరము
	150	100	50	100	100	100	100	100	100	100	100	100	100	100	100	100	100	100
	150	100	50	100	100	100	100	100	100	100	100	100	100	100	100	100	100	100



గ. నాగార్లం  
 కీ. నాగార్లం  
 కీ. నాగార్లం  
 కీ. నాగార్లం

ಅಂಶ		ಪ್ರತಿಬಂಧ											ಮಾಹಿತಿ						
ಕ್ರಮ ಸಂಖ್ಯೆ	ವರ್ಗ	ವಿವರಣೆ			ಮಾನ್ಯತೆ	ಮಾನ್ಯತೆ	ಮಾನ್ಯತೆ	ಮಾನ್ಯತೆ	ಮಾನ್ಯತೆ	ಮಾನ್ಯತೆ	ಮಾನ್ಯತೆ	ಮಾನ್ಯತೆ	ಮಾನ್ಯತೆ	ಮಾನ್ಯತೆ	ಮಾನ್ಯತೆ	ಮಾನ್ಯತೆ	ಮಾನ್ಯತೆ	ಮಾನ್ಯತೆ	
		ವಿವರಣೆ	ಮಾನ್ಯತೆ	ಮಾನ್ಯತೆ															
20	21	22	23	24	25	26	27	28	29	30	31	32	33	34	35	36	37	38	39

1	2	వివరములు			6	వ్యాజ్య ప్రకారము వివరము			10	11	12	13	14	15	16	17	కట్ట	
		3	4	5		7	8	9									18	19
159	679	679	312	367	679	312	367	367		యరులయ్య 040								
159	679	679	312	367	679	312	367	367		యరులయ్య 040								
159	679	679	312	367	679	312	367	367		యరులయ్య 040								
159	679	679	312	367	679	312	367	367		యరులయ్య 040								
159	679	679	312	367	679	312	367	367		యరులయ్య 040								



1. నామినేట్  
 తేదీ 01/1/2008  
 కమిషనరు  
 కేంద్ర మండలము  
 రంగారెడ్డి జిల్లా

20	21		22	23	24			27	28	29	30		32	33		35	36	37		39	
	20	21			24	25	26				30	31		33	34			37	38		

క్ర. సం.	పేరు	వివరములు			వేతనము	ప్రకారము	పాతము	కా. సం.	కా. సం.	కా. సం.	కా. సం.	కా. సం.	కా. సం.	కా. సం.	కా. సం.	కా. సం.	కా. సం.	కా. సం.	
		వివరములు	వివరములు	వివరములు															
1	1	2	3	4	5	6	7	8	9	10	11	12	13	14	15	16	17	18	19
	అనగా	అనగా	అనగా	అనగా	అనగా	అనగా	అనగా	అనగా	అనగా	అనగా	అనగా	అనగా	అనగా	అనగా	అనగా	అనగా	అనగా	అనగా	అనగా
	అనగా	అనగా	అనగా	అనగా	అనగా	అనగా	అనగా	అనగా	అనగా	అనగా	అనగా	అనగా	అనగా	అనగా	అనగా	అనగా	అనగా	అనగా	అనగా



*Handwritten signature and text:*  
 D. Devaraj  
 కార్యదర్శి  
 తల్లి సం. కవ వహని పత్రిక  
 నాగార్లం

ಲಾಭ		ವಿವರ		ಪರಿಶೋಧನೆ			ಪರಿಶೋಧನೆ		ಪರಿಶೋಧನೆ			ಪರಿಶೋಧನೆ		ಪರಿಶೋಧನೆ		ಪರಿಶೋಧನೆ	
ವಿವರ	ಮೊತ್ತ	ವಿವರ	ಮೊತ್ತ	ವಿವರ	ಮೊತ್ತ	ವಿವರ	ಮೊತ್ತ	ವಿವರ	ಮೊತ್ತ	ವಿವರ	ಮೊತ್ತ	ವಿವರ	ಮೊತ್ತ	ವಿವರ	ಮೊತ್ತ	ವಿವರ	ಮೊತ್ತ
20		21		22		23		24		25		26		27		28	

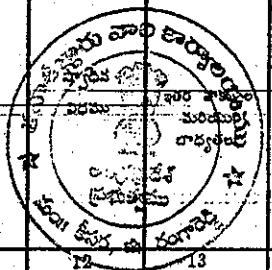
తర్జా వెం.కె.వ పహాని పత్రిక

నాగార్లం నాగార్లం

మొదటి పేజీ

నం. 20

1	2	వివరములు			6	సేత్యారు ప్రకారము పాకర్లు వివరములు			10	11	12	13	14	15	16	17	కవులు		
		3	4	5		7	8	9									18	19	
185	181	0-12	-	0-12	4-20 4-47	25	28		75	మొదల వ్రాసిన వంతులు					18				
188	184	1-25	0-3	1-22	21-70 21-19	11	"		95	మొదల వ్రాసిన వంతులు					18				



"నెట్టిది"

D. Devala

8/1/2008

ఈ అనుబంధము  
కేసర మండలము  
రంగారెడ్డి జిల్లా.

కర్షకులకు సంఖ్య వివరములు

భూమి తరలి వివరములు

భూమి ఉపయోగము		అందుకు ఎత్తైన భూమి విస్తీర్ణము	పైను పేరు	విత్తన భూమి విస్తీర్ణము			అవసరం అనేకాలు	36 కార్టార్ విస్తీర్ణము ప్రకారము కాబడు విస్తీర్ణము	పైదా వారముల్లో అందుకు సెకెంట్	మిశ్రమములు			వెల్తురు		గిద్దాకరు		ఉమ్మడికారు			
ప్రకారము	విస్తీర్ణము			అమ్మి	మిశ్రమము	మొత్తము				వెల్తురు	వెల్తురు	వెల్తురు	వెల్తురు	వెల్తురు	వెల్తురు	వెల్తురు	వెల్తురు	వెల్తురు	వెల్తురు	వెల్తురు
20	21	22	23	24	25	26	27	28	29	30	31	32	33	34	35	36	37	38	39	
			1 960																	
			11																	
			11																	
			11																	




బంద్ బిస్తు రికార్డు

హక్కుల రికార్డు

సేద్యపు వివరములు

దాఖల నెంబరు	సర్కే నెంబర్ పొడు వాస చేయి పేరు లేక వట్ల ఇవాం భూమి	వివరములు			సెల్వార్ల వాసిన కెస్తు రకం	సెల్వార్ల ప్రకారము వివరములు			ఖాతావికాని	ఖాతాదారు పేరు తండ్రి పేరు మరియు స్థలము నివాస పేరుము	చెట్టుకాతి సంఖ్య	పంచ సంవత్సర మురియు మొత్తం	సేద్యపు వివరములు		అతడు సేద్యం చేయు విధానము	కొలు కట్టవలసిన భూమి విస్తీర్ణము	పొద్దుము అవసరపు కొలు
		మొత్తం విస్తీర్ణం	పొడు రకాలు	తరము		వాసారకం అభియము	అలితాది రకములు లేక బాగాయతు	వారమునకు రావలసిన విస్తీర్ణము					కావలసిన సేద్యం	కావలసిన సేద్యం			
185	181	0-12	-	0-12	4-47	చక్క	828		75	పంరవ్వారాయ తం. మల్లయ్య	-	-	-	కొమ్మలంగయ్య మర మల్లయ్య	-	-	-
188	184	1-25	0-3	1-22	21-19	"	"		95	మొట్టల వాసయ్య తం. నారాయణ	-	-	-	ప్రొంజం			



నిజాబాద్  
D. Srinivasulu  
9/1/1968  
జూర తహశీల్దారు  
తీసర మండలము  
రంగారెడ్డి జిల్లా



సం. 1970=71

పం. 20

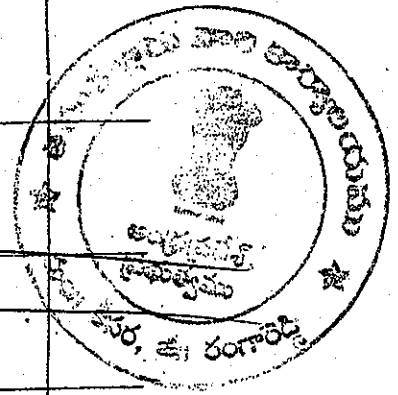
తల్లి సం. 3వ పహని పత్రక

గ్రామము సాగారం

పేరు వేదవేదం

పెద్దది వివరములు.

1	2	వివరములు			6	సర్కారు ప్రకారము పాఠశాల వివరములు			10	11	12	13	14	15	16	17	18	
		3	4	5		7	8	9									18	19
183	181	0-12	-	0-12	4-47	25	25		75	అర ప్రాంతం					ప్రొంట్			
	జిల్లు					25	25			అర ప్రాంతం					ప్రొంట్			
	బాసెమెంట్																	
	బిల్డింగ్																	
	184	1-25	0-03	1-22	21-9				75	అర ప్రాంతం					అర ప్రాంతం			
	సెంటర్									అర ప్రాంతం					అర ప్రాంతం			
	బాసెమెంట్																	
	బిల్డింగ్																	



4 నెటి (పల్లె)

D Deo...

8/1/2009




కీసర మండలము

రంగారెడ్డి జిల్లా.

ಹಾಡು ವಿವರಗಳು		ಪ್ರತಿ ಪುಟ			ಪುಟ ಸಂಖ್ಯೆ	ಪುಟ ವಿವರ	ಪುಟ ಸಂಖ್ಯೆ	ಪುಟ ವಿವರ	ಪುಟ ಸಂಖ್ಯೆ	ಪುಟ ವಿವರ	ಪುಟ ಸಂಖ್ಯೆ		ಪುಟ ಸಂಖ್ಯೆ		ಪುಟ ಸಂಖ್ಯೆ		ಒಟ್ಟು																					
ಪುಟ ಸಂಖ್ಯೆ	ಪುಟ ವಿವರ	ಪುಟ ಸಂಖ್ಯೆ	ಪುಟ ವಿವರ	ಪುಟ ಸಂಖ್ಯೆ							ಪುಟ ವಿವರ	ಪುಟ ಸಂಖ್ಯೆ	ಪುಟ ವಿವರ	ಪುಟ ಸಂಖ್ಯೆ	ಪುಟ ವಿವರ	ಪುಟ ಸಂಖ್ಯೆ		ಪುಟ ವಿವರ	ಪುಟ ಸಂಖ್ಯೆ	ಪುಟ ವಿವರ																		
20		22		23		24		25		26		27		28		29		30		31		32		33		34		35		36		37		38		39		

సంఖ్య: 1971-72

1	2	విస్తరణ			6	7		11	12	13	14	15	16	17	18
		3	4	5		7	8								
181	177 చంద్రావతి	1-30	0-3	1-27	23-45	చంద్రావతి	0-3	49							
182	178 చంద్రావతి	2-6	0-4	2-2	23-70	చంద్రావతి	2-2	7							
183	179 చంద్రావతి	0-3	0-3	0-16	5-60	చంద్రావతి	0-16	49							
184	180 చంద్రావతి	1-12	0-7	1-5	15-75	చంద్రావతి	1-5	54							
185	181 చంద్రావతి	0-12	-	0-12	4-20	చంద్రావతి	0-12	75							
186	182 చంద్రావతి	1-3	0-4	0-37	13-65	చంద్రావతి	0-37	30							



Handwritten text at the bottom right, possibly a signature and name: "D. Devaraj" and "glumes".

సంఖ్య	పేరు	తరగతి	విద్యార్థులు			26 వారాల చూపిన పేజీల మూల సారకము	విద్యార్థులు		విద్యార్థులు		విద్యార్థులు		మొత్తం	గమనికలు	
			అమెరికన్	ఇండియన్	మొత్తం		అమెరికన్	ఇండియన్	అమెరికన్	ఇండియన్	అమెరికన్	ఇండియన్			
21	22	23	24	25	26	27	28	29	30	31	32	33	34	35	36
		విద్యార్థులు							<p>177-178</p> <p>అమెరికన్</p> <p>ఇండియన్</p> <p>మొత్తం</p>	<p>177-178</p> <p>అమెరికన్</p> <p>ఇండియన్</p> <p>మొత్తం</p>	<p>177-178</p> <p>అమెరికన్</p> <p>ఇండియన్</p> <p>మొత్తం</p>	<p>177-178</p> <p>అమెరికన్</p> <p>ఇండియన్</p> <p>మొత్తం</p>			
		విద్యార్థులు							<p>179-180</p> <p>అమెరికన్</p> <p>ఇండియన్</p> <p>మొత్తం</p>	<p>179-180</p> <p>అమెరికన్</p> <p>ఇండియన్</p> <p>మొత్తం</p>	<p>179-180</p> <p>అమెరికన్</p> <p>ఇండియన్</p> <p>మొత్తం</p>	<p>179-180</p> <p>అమెరికన్</p> <p>ఇండియన్</p> <p>మొత్తం</p>			
		విద్యార్థులు							<p>180-181</p> <p>అమెరికన్</p> <p>ఇండియన్</p> <p>మొత్తం</p>	<p>180-181</p> <p>అమెరికన్</p> <p>ఇండియన్</p> <p>మొత్తం</p>	<p>180-181</p> <p>అమెరికన్</p> <p>ఇండియన్</p> <p>మొత్తం</p>	<p>180-181</p> <p>అమెరికన్</p> <p>ఇండియన్</p> <p>మొత్తం</p>			
		విద్యార్థులు							<p>182-183</p> <p>అమెరికన్</p> <p>ఇండియన్</p> <p>మొత్తం</p>	<p>182-183</p> <p>అమెరికన్</p> <p>ఇండియన్</p> <p>మొత్తం</p>	<p>182-183</p> <p>అమెరికన్</p> <p>ఇండియన్</p> <p>మొత్తం</p>	<p>182-183</p> <p>అమెరికన్</p> <p>ఇండియన్</p> <p>మొత్తం</p>			

30

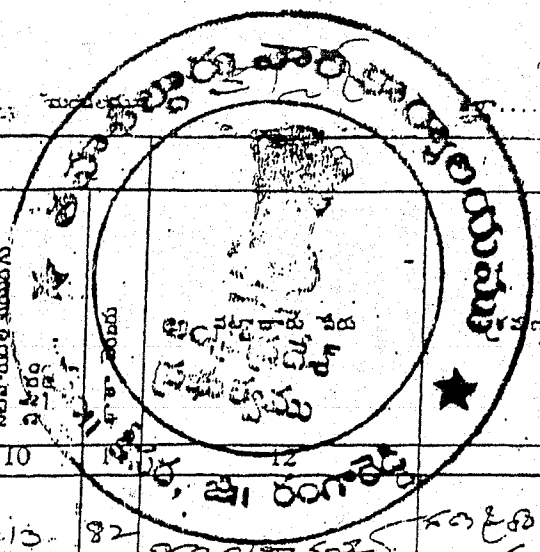
25-586/110

సం. 11 పట్టణ పంచాయతీ

నామం

రంగారెడ్డి జిల్లా

సం.



1	2	3			6	7	8	9	10	11	12	13	14	15	16	17	18
		మొత్తం (ఎకరాలలో)	సాగుకాని విస్తీర్ణం (గ్రామీణ భూమి)	వికల విస్తీర్ణం													
188	175	1=17	0=4	1=13	66	18=84	అంకాపేట	1=13	82	బాగునాపేట	అంకాపేట	అక్రమణి స్థలం	అక్రమణి స్థలం				
189	176	3=12	3=12	-	నారాజుపేట					నారాజుపేట							
190	177	1=30	0=3	1=27	నారాజుపేట	23=40	అంకాపేట	1=27		నారాజుపేట							
191	178	2=06	0=4	2=02	నారాజుపేట	18=95	అంకాపేట	2=02	7	నారాజుపేట							
192	179	0=19	0=3	0=16	నారాజుపేట	5=59			0=16	నారాజుపేట							
193	180	1=12	0=7	1=05	నారాజుపేట	5=60			6=05	నారాజుపేట							
194	181	0=	-	0=12	నారాజుపేట	4=47			0=12	నారాజుపేట							
195	182	1=03	0=4	0=39	నారాజుపేట	14=68			0=39	నారాజుపేట							

రంగారెడ్డి జిల్లా  
 కలెక్టరు కార్యాలయం  
 రంగారెడ్డి జిల్లా

సాగుబడి వివరాలు, వ్యవసాయ గణాంక వివరాలు

శనిక వివరాలు

శనిక వివరాలు (ఇతర అధికారులు)

సాగుబడి వివరాలు						వ్యవసాయ గణాంక వివరాలు				గ్రామ సహాయకుడు		తెలివూర్ ఇన్స్పెక్టరు		మండల తెలివూర్ అధికారి		సంఖ్యలు	
సాగుబడి వివరాలు	విస్తీర్ణము	విస్తీర్ణము	పంట పేరు	అన్నికము పంట	మొత్తము	25వ గడ్డలో వ్యాపక విస్తీర్ణం నీటి సౌకర్యం అయిన విస్తీర్ణం, వవరు చేరు	వంటకొక సమయంలో తిరుగు	మొత్తము పంట పేరు	మొత్తము విస్తీర్ణం	మొదటి పంట	రెండవ పంట	మొదటి పంట	రెండవ పంట	మొదటి పంట	రెండవ పంట		36
-	-	-	బియ్యం	-	-	-	-	-	-	-	-	-	-	-	-	-	-
-	-	-	బియ్యం	-	-	-	-	-	-	-	-	-	-	-	-	-	-
-	-	-	బియ్యం	-	-	-	-	-	-	-	-	-	-	-	-	-	-
-	-	-	బియ్యం	-	-	-	-	-	-	-	-	-	-	-	-	-	-
-	-	-	బియ్యం	-	-	-	-	-	-	-	-	-	-	-	-	-	-
-	-	-	బియ్యం	-	-	-	-	-	-	-	-	-	-	-	-	-	-
-	-	-	బియ్యం	-	-	-	-	-	-	-	-	-	-	-	-	-	-
-	-	-	బియ్యం	-	-	-	-	-	-	-	-	-	-	-	-	-	-


67



సర్వే మరియు సెటిల్మెంటు బంద్ బహు


హక్కుల రికార్డు

1	2	బిస్త్రోర్ణము			6	7	8	9	10	11	12	13	14	15
		3	4	5										
195	176	3-12	3-12											
196	177	1-30	0-3	1-27	పల్లె	23-40	త్ర-త్ర	చక్కా	1-27	54	ఖాలజూంబుల సర్వే	ఖాలజూంబుల సర్వే	1-30	అనుభవము
197	178	2-06	0-04	2-02	పల్లె	18-97	త్ర-త్ర	చక్కా	2-02	7	మనూచంకురాలి	మనూచంకురాలి	2-06	అనుభవము
198	179	0-19	0-03	0-16	పల్లె	5-60	త్ర-త్ర	చక్కా	0-16	48	రామగురికూలపల్లి	రామగురికూలపల్లి	0-19	అనుభవము
199	180	1-12	0-7	1-05	పల్లె	15-60	త్ర-త్ర	చక్కా	1-05	54	ఖాలజూంబుల సర్వే	ఖాలజూంబుల సర్వే	1-12	అనుభవము
200	181	0-12	-	0-12	పల్లె	4-47	త్ర-త్ర	చక్కా	0-12	-	యకా శ్రీశంకర్	యకా శ్రీశంకర్	-	-
201	182	1-03	0-4	0-39	పల్లె	14-50	త్ర-త్ర	చక్కా	0-39	30	1. గురుమల్లారెడ్డి 2. అంబిశెట్టి 3. శంకర్	1. గురుమల్లారెడ్డి 2. అంబిశెట్టి 3. శంకర్	1-03	అనుభవము
202	183	0-03	0-28	0-25	పల్లె	10-50	త్ర-త్ర	చక్కా	0-28	69	సుబ్బారెడ్డి బాలకృష్ణ	సుబ్బారెడ్డి బాలకృష్ణ	0-03	అనుభవము
203	184	0-03	0-28	0-25	పల్లె	10-50	త్ర-త్ర	చక్కా	0-28	69	సుబ్బారెడ్డి బాలకృష్ణ	సుబ్బారెడ్డి బాలకృష్ణ	0-03	అనుభవము



*(Handwritten signature)*

**అనుభవము**  
15/4/2002



సాగుబడి వివరములు

అడంగలు/పహాణి  
గ్రామము: నాగార్జున  
మండలము: శ్రీనివాస  
జిల్లా: 8014-10-10

సంవత్సరము  
1993-94 E

వ్యవసాయ గణాంకములు-సాగు వివరములు

సాగుకాని భూమి వివరములు		సాగు చేసిన నెల		ఫలిత పేరు	విస్తీర్ణము		మొత్తము	24 గడిలోని విస్తీర్ణములో నీటి పారుదల అయిన విస్తీర్ణములు			కోత సమయముతో అందన వేయబడిన దిగుబడి వివరములు ఎకరములకు క్లింబిక్ కేబిల్	గ్రామ పరిపాలనాధికారి తనిఖీ తేది మరియు రిమార్కులు/ రెవెన్యూ ఇన్స్పెక్టరు తనిఖీ తేది మరియు రిమార్కులు	మండల రెవెన్యూ అధికారి మరియు ఇతర అధికారుల తనిఖీ చేసిన తేది మరియు రిమార్కులు	రిమార్కులు	
సంఖ్య (కోడు)	విస్తీర్ణము	విస్తీర్ణము	విస్తీర్ణము		అమ్మి	మీ		జలాధారము	మొదటి పంట	తదిని					రెండవ పంట
16	17	18	19	20	21	22	23	24	25	26	27	28	29	30	31
		1													
			౪		రై తొట్ల										
			౪		రై తొట్ల										
			౪		రై తొట్ల										
			౪		రై తొట్ల										
			౪		రై తొట్ల										
			౪		రై తొట్ల										
			౪		రై తొట్ల										
			౪		రై తొట్ల										


సాగు చేయబడిన భూమి వివరములు  
సంఖ్య (కోడు) 176  
విస్తీర్ణము 4  
ఫలిత పేరు రై తొట్ల

సంఖ్య 177-178-179  
180-181-182-183  
184 తొట్ల-భూమి  
విస్తీర్ణము 4  
ఫలిత పేరు రై తొట్ల

రిమార్కులు  
176 సంఖ్య కింద  
భూమి వివరములు  
సంఖ్య (కోడు) 177-178-179  
180-181-182-183  
184 తొట్ల-భూమి  
విస్తీర్ణము 4  
ఫలిత పేరు రై తొట్ల

గ్రామము నాగరంపల్లి మండలము/తాలుకా క్షేత్రం జిల్లా తాలూకా రామారెడ్డి


వరుస సంఖ్య	సర్వే బండ్ల వివరము								హక్కుల రికార్డు									
	సర్వే నెం.	విస్తీర్ణం		ఎకర విస్తీర్ణం	భూమి స్వభావం పట్ల జనాం లేదా ప్రభుత్వ భూమి	శిస్తు	వర్షికరణం	నిజి పొరుగుదల వనరు	నిజి పొరుగుదల విస్తీర్ణం	నిజి పొరుగుదల విస్తీర్ణం	అక్రమణదారు పేరు		అక్రమణ విస్తీర్ణం	అక్రమణ స్వభావం	కొలుదారు (అనుభాగపు) కాకట్టుదారు పేరు		విస్తీర్ణం	కొలు అయినట్లయితే చెల్లించదగిన కొలు మొత్తం
		సబ్ డివిజను నెం.	మొత్తం (ఎకరాలలో)								సాగుకాని విస్తీర్ణం టాటా ఫిరాయి	అక్రమణదారు పేరు			అక్రమణదారు పేరు	కొలుదారు (అనుభాగపు) కాకట్టుదారు పేరు		
1	2	3	4	5	6	7	8	9	10	11	12	13	14	15	16	17	18	
	182 మొత్త కుంట వద్దలి-	4-03	0-04	0-39	పట్టణ	14=50	8-8-	చెప్పి	0-39		1. నాదూరు క్రీష్ణారెడ్డి - 2. అ. అంజిరెడ్డి -	నాదూరు క్రీష్ణారెడ్డి - అ. అంజిరెడ్డి -	0-22 0-21					
	183 రెప్పివాడు - బాబు -	0-31	0-03	0-28		10=50	8-8-		0-28		1. గ. సుబ్బారెడ్డి -	గ. సుబ్బారెడ్డి -	0-31					
	184 కొమ్మల వారి - మాన్సిం -	1-25	0-03	1-22		21=19	8-8-		1-22		3. గడ్డం క్రీష్ణ -	గడ్డం క్రీష్ణ -	1-25				R.D.O. కృష్ణాపల్లి D-30-10-93	



Dr. ...  
ఉప కమిషనరు  
కరణ చండలూ  
రామారెడ్డి జిల్లా.

Dr. R. Chakrabarti  
MB  
Dy Civil Surgeon  
Secretariat Dispensary  
HYDERABAD.

సాగుబడి వివరాలు వ్యవసాయ గణాంక వివరాలు			సాగుబడి వివరాలు			వ్యవసాయ గణాంక వివరములు						తనిఖి వివరాలు			తనిఖి వివరాలు ఇతర అధికారులు రెవెన్యూ మండల అధికారి		వివరములు
భూమి వినియోగం	విస్తీర్ణం	విత్తన ఎకర విస్తీర్ణం	పంట పేరు	అమిశ్రమ పంటలు	మిశ్రమ పంట	మొత్తం	25వ గడిలో ముడిపెన విస్తీర్ణం	నితీపారుదల అయిన విస్తీర్ణం	వనరుల సేర్ప	పంటకాక సమయంలో ఏగుబడి	మిశ్రమ పంట పేరు	మండల ఇన్స్పెక్టరు	మొదటి పంట	రెండవ పంట	మొదటి పంట	రెండవ పంట	
19	20	21	22	23	24	25	26	27	28	29	30	31	32	33	34	35	36
			పదవ														
			పరి		0-28	0-28											
			పదవ														



అధికారియైన రుక్మిణి దేవి

Dr. Chaitanya Reddy  
 Civil Surgeon  
 Secretariat Dispensary  
 HYDERABAD.

గ్రామము నందిగూడ మండలము/తాలుకా గ్రామ జిల్లా కర్నూలు

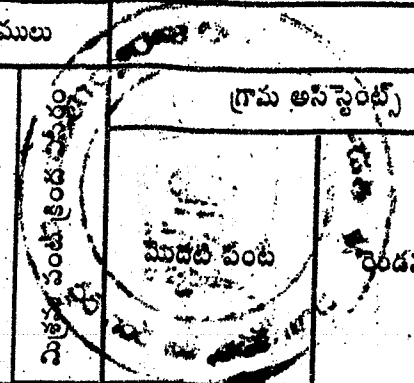
వరుస సంఖ్య	సర్వే బండ్ల వివరాలు							నితీ పొరుగుదల వనరు	నితీ పొరుగుదల వెయదను విస్తీర్ణం	హక్కుల రికార్డు			అక్రమణ స్వభావం	కొలుదారు (అనుభాగపు తాకట్టుదారు పేరు	విస్తీర్ణం	కొలు అయినట్లయితే చెల్లించదగిన కొలు మొత్తం	
	సర్వే నెం.	విస్తీర్ణం	సాగుకాని విస్తీర్ణం	ఎకర విస్తీర్ణం	భూమి స్వభావం	శిస్తు	వర్షం			అక్రమణదారు పేరు	అక్రమణలో ఉన్న భూమి విస్తీర్ణం	అక్రమణ స్వభావం					కనీస అయినట్లయితే తన పేరు చెప్పిన మొత్తం
1	2	3	4	5	6	7	8	9	10	11	12	13	14	15	16	17	18
	182	1-03	0-04	0-39	పట్టణ	14=50	6-0	చె	-	-	-	-	-	-	-	-	-
	182 అ వారం కంటే ఎక్కువది	0-22	0-03	0-19	4	7=25	11	చె	0-22	458	నూదూరు క్రొత్త రెడ్డి	నూదూరు క్రొత్త రెడ్డి	0-22	పట్టణ	-	-	-
	182 అ 4	0-21	0-01	0-20	4	7=25 14=50	11	చె	0-20	95	అంజ రెడ్డి	అంజ రెడ్డి	0-21 1-03	చె	-	-	-
	183 అంజ/వారం కంటే ఎక్కువది	0-31	0-03	0-28	4	10=50	6-0	చె	0-28	117	అంజ రెడ్డి	అంజ రెడ్డి	0-31	చె	-	-	-
	184 అంజ/వారం కంటే ఎక్కువది	1-25	0-03	1-22	4	21=19	6-0	చె	1-22	545	నర్సం క్రొత్త రెడ్డి మల్లయ్య	నర్సం క్రొత్త రెడ్డి మల్లయ్య	1-25	చె	-	-	-



Dr. Chand Sekhar  
24/10/2000  
Secretary, I. M. CH  
HYDERABAD.

Dr. Chand Sekhar  
Secretary, I. M. CH  
HYDERABAD.

సాగుబడి వివరాలు వ్యవసాయ గణాంక వివరాలు			సాగుబడి వివరాలు			వ్యవసాయ గణాంక వివరములు					తనఖి వివరాలు				తనిఖి వివరాలు ఇతర అధికారులు రెవెన్యూ మండల అధికారి		వివరములు
భూమి వినియోగం		విత్తన వికర విస్తీర్ణం	పంట పేరు	అమ్మిము పంటలు	మొత్తము పంట	మొత్తం	25వ గడిలో చూపిన విస్తీర్ణంలో సీటిపారుదల అయిన విస్తీర్ణం వనరుల పేర్లు	పంటకాత సమయంలో దిగుబడి	పూర్ణము పంట పేరు	పూర్ణము పంట విస్తీర్ణం	గ్రామ అసెంబ్లీ		మండల ఇన్స్పెక్టరు		మొదటి పంట	రెండవ పంట	
తరవా	విస్తీర్ణం										మొదటి పంట	రెండవ పంట	మొదటి పంట	రెండవ పంట			
19	20	21	22	23	24	25	26	27	28	29	30	31	32	33	34	35	36



Dr. ...  
 Dy. Civil Surgeon  
 Secretariat Dispensary  
 HYDERABAD.

బందో బస్తు రికార్డు

హక్కుల రికార్డు

సేద్యపు వివరములు

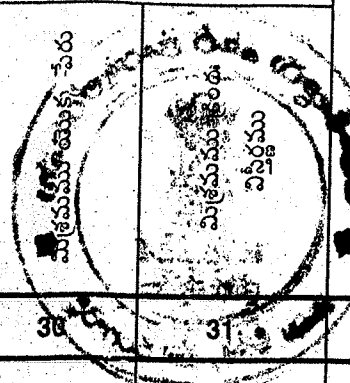
దాకాల్ నెంబరు	సర్వే నెంబర్ పొట్టు నావ చేసు సేరు లేక పట్టా ఇలాం భూమి	వివరములు			సెక్టార్ తో చేసిన సస్తు రకం	సెక్టారు ప్రకారము వివరములు			ఖాతావికాని	స్వీకృత విధము	ఇతర హక్కుల మరియు బాధ్యతలు	చెట్టుజాతి సంఖ్య	ఘన సంవత్సర మరియు మొత్తం	వాస్తవముగా సాగు చేయువాని పేరు తండ్రి పేరు	అతడు సేద్యం చేయు విధానము	కాలు కిచ్చబడిన భూమి విస్తీర్ణము	విస్తీర్ణము అడనపు కాలు
		మొత్తం విస్తీర్ణం	పొట్టు రకాలు	తతిము		వాసాదకం ఆదాయము	అభివృద్ధి దోహదనలు లేక బాగాయతు	వారమునకు రాబడిన విస్తీర్ణము									
1	2	3	4	5	6	7	8	9	10	12	13	14	15	16	17	18	19
	953 గొలవాని గూడెం	963	68	636	3/3	జిల్లా అధికారి	జిల్లా అధికారి	63		చూడాలి నర్సాపూర్	జిల్లా	4		ప్రొత్తం			
	903 అయ్యలపాటి గూడెం	637	63	680	2/1	జిల్లా అధికారి	జిల్లా అధికారి	63		శ్రీవారి	జిల్లా	4		ప్రొత్తం			
	903 కొమ్మలపాటి గూడెం	969	63	689	2/3	జిల్లా అధికారి	జిల్లా అధికారి	63		యిర్లూ జిల్లా	జిల్లా	4		ప్రొత్తం			



Dr. D. Chandrabekhar  
MB  
Civil Surgeon  
Secyariat District  
HYDERABAD.

Dr. D. Chandrabekhar  
MB  
Civil Surgeon  
Secyariat District  
HYDERABAD.

భూమి ఉపయోగము		తతిమ్మ విత్తన భూమి విస్తీర్ణము	పైరు పేరు	విత్తన భూమి విస్తీర్ణము			అనేవారు అనేవారు	36 ఖాతాలో విస్తీర్ణము ప్రకారం కాబడిన విస్తీర్ణము	పైదా వారి యొక్క అంచన పైనలలో	మిశ్రమములు		పంటి యొక్క అంచన పైనలలో	పట్టారితే		గిద్దావరుచే		ఉన్నతాధికారిచే		రాం
ప్రకారము	విస్తీర్ణము			అమిశ్రమము	మిశ్రమము	మొత్తము				హస్తమహి	చార్మహి		హస్తమహి	చార్మహి	హస్తమహి	చార్మహి			
20	21	22	23	24	25	26	27	28	29	30	31	32	33	34	35	36	37	38	39



*[Handwritten scribble/signature in the grid area]*

Dr. B. Chandra Sekhar  
 M.B.B.S., D.M.S.C.  
 Dy. Civil Surgeon  
 Secy. to the Dy. Surgeon  
 HYDERABAD.



బందో బస్సు రికార్డు

హక్కుల రికార్డు


సేద్యపు వివరములు

1	2	వివరములు			6	సేత్యపు ప్రకారము వివరములు			10	11	12	13	14	15	16	17	18	19
		3	4	5		7	8	9										
	182 చాణక్యం పట్టణం	1-03	0-04	0-39	13-65	28	39	-	30	గురువారు నల్లవల్లి					స్వీకృతి			
	183 అయ్యలవారి గ్రామం	0-31	0-03	0-28	9-80	11	11	-	70	అయ్యలవారి వారి అంబేద్కర్					స్వీకృతి			
	184 చాణక్యం పట్టణం	1-25	0-03	1-22	21-70	11	11	-	75	చాణక్యం వారి అంబేద్కర్					స్వీకృతి			



Dr. B. Chandra Sekhar  
MBB MCH  
Civil Surgeon  
Sec.ariat Dispensary  
HYDERABAD

భూమి ఉపయోగము		తత్వము, విత్తన భూమి విస్తీర్ణము	పైరు పేరు	విత్తన భూమి విస్తీర్ణము			అనేవారు అనేవారు	36 ఖాతాలో విస్తీర్ణము ప్రకారం కాబడిన విస్తీర్ణము	పైదా వారి యొక్క అంపన పైసలలో	విస్తీర్ణములు		పంట యొక్క అంపన పైసలలో	పట్టణము		గిర్దావరుచే		ఉన్నతాధికారిచే		చారి	
ప్రకారము	విస్తీర్ణము			అమిశ్రము	మిశ్రము	మొత్తము				హస్తముహీ	చార్మహీ		హస్తముహీ	చార్మహీ	హస్తముహీ	చార్మహీ				
20	21	22	23	24	25	26	27	28	29	30	31	32	33	34	35	36	37	38	39	
			గింజు																	
			విత్తన																	
			విత్తన																	




Dr. Chandra Sekhar  
 M.B.B.S., D.M.S.C.H.  
 Dy. Civil Surgeon  
 Secretariat Dispensary  
 HYDERABAD.

బండ్ల బస్తు రికార్డు

హక్కుల రికార్డు

సేద్యపు వివరములు

1	2	వివరములు			6	సేత్యారు ప్రకారము వివరములు			10	11	12	13	14	15	16	17	18	19
		3	4	5		7	8	9										
	182 చింతలపాటి వాసుదేవయ్య	1-03	0-04	0-39	14-14	చింతలపాటి వాసుదేవయ్య			30	గూడూరు నర్సయ్య				స్వయం				
	183 అల్లసాని వాసుదేవయ్య	0-31	0-03	0-28	10-04	" "			70	అల్లసాని శ్రీహరి				స్వయం				
	184 అల్లసాని వాసుదేవయ్య	1-25	0-03	1-22	21-19	" "			95	అల్లసాని వాసుదేవయ్య				స్వయం				



Dr. B. Chandrasekhar  
MBA, DmCH  
Dy. Civil Surgeon  
Secretariat Hyderabad  
HYDERABAD.

ప్రకాశించిన సంఖ్య వివరములు

భూమి తనఖీ వివరములు

భూమి ఉపయోగము		భూమి తనఖీ వివరములు																		
ప్రకారము	విస్తీర్ణము	తతిమ్మ విత్తన భూమి విస్తీర్ణము	పైరు పేరు	విత్తన భూమి విస్తీర్ణము			అనేచారు అనేవారు	36 ఖాతాలో విస్తీర్ణము ప్రకారం కాబడిన విస్తీర్ణము	పైదా వారి యొక్క లంచన పైనలలో	మిశ్రమములు		పంట యొక్క అంచన పైనలలో	పట్టూరిచే		గిద్దావరుచే		ఉన్నతాధికారిచే		రా.8	
				అమిశ్రమము	మిశ్రమము	మొత్తము				వ్యాజ్యము యొక్క పేరు	మిశ్రమము క్రింద విస్తీర్ణము		హస్తమహి	చార్మహి	హస్తమహి	చార్మహి	హస్తమహి	చార్మహి		
20	21	22	23	24	25	26	27	28	29	30	31	32	33	34	35	36	37	38	39	

*Handwritten signature and scribbles in the first few rows of the table.*

*భూమి తనఖీ వివరములు*  
*అనుబంధం*  
*ప్రకాశించిన సంఖ్య*


*MV*  
By: *M. V. Sathar*  
1999, DMCH  
By: Civil Surgeon  
Secretariat Dispensary  
HYDRABAD.

బందీ బస్సు రికార్డు

హక్కుల రికార్డు

సేద్యపు వివరములు

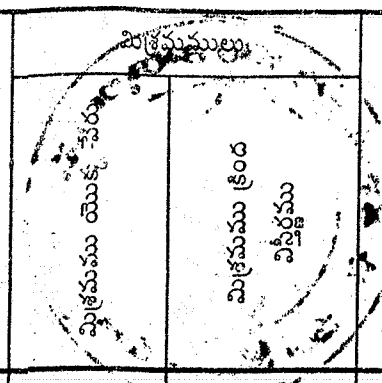
దాఖల నెంబరు	సర్వే నెంబర్ పోటు పాప చేసు పేరు లేక వట్టా ఇనాం భూమి	వివరములు			సెట్టార్లతో చేసిన సర్దు రకం	సెట్టార్లు ప్రకారము వివరములు			భాతావికాని	సెట్టార్ల పేరు	ఇతర హక్కుల మరియు బాధ్యతలు	చెట్టుజాతి సంఖ్య	ఘన సంవత్సర మరియు మొత్తం	వాస్తవముగా సాగు చేయువాని పేరు తండ్రి పేరు	అతడు సేద్యం చేయు విధానము	కాలు కమ్మబడిన భూమి విస్తీర్ణము	నిర్మాణ అవసరపు కాలు	
		మొత్తం విస్తీర్ణం	పోటు రకాలు	తడిము		వాపారకం అదాయము	అవతాని దోపపలు లేక బాగాయతు	వారమునకు రాబడిన విస్తీర్ణము										
1	2	3	4	5	6	7	8	9	10	11	12	13	14	15	16	17	18	19
	182 మొకటూరి త్రోవ	1-03	-	1-03	14-18	ఆని	చెట్టు	0-39	30	చూడూరు నర్సమ్మ	వట్టూరి	4	6		గురూరు మల్లారెడ్డి " లంకారెడ్డి			
	183 అంజువారి గూడవట్ల	0-31	-	0-31	10-04	ఆని	చెట్టు	0-28	71	అంజువారి క్రమవారి	వట్టూరి	4	6		అంజువారి కె.పల్లె			
	184 పువ్వువారి పూర్ణి చూడవట్ల	1-25	-	1-25	21-19	ఆని	చెట్టు	1-22	96	విజయలక్ష్మి కె.పల్లె రామారెడ్డి	వట్టూరి	4	6		విజయలక్ష్మి " కె.పల్లె			



Dr. B. Chandra Sekhar  
MBB MCH  
Civil Surgeon  
at Dispensary,  
HYDERABAD

భూమి ఉపయోగము		తదిచ్చి విత్తన భూమి విస్తీర్ణము	పైరు పేరు	విత్తన భూమి విస్తీర్ణము			అనేవారు అనేవారు	36 ఖాతాలో విస్తీర్ణము ప్రకారం కాబడిన విస్తీర్ణము	పైగా వారి యొక్క అంచన పైనలలో	మిశ్రమములు		పంట యొక్క అంచన పైనలలో	పట్టణరేచే		గిర్దావరుచే		ఉన్నతాధికారిచే		రారి
ప్రకారము	విస్తీర్ణము			అమిశ్రమము	మిశ్రమము	మొత్తము				మిశ్రమము యొక్క పేరు	మిశ్రమము క్రింద విస్తీర్ణము		హస్తుమహి	చార్మహి	హస్తుమహి	చార్మహి	హస్తుమహి	చార్మహి	
20	21	22	23	24	25	26	27	28	29	30	31	32	33	34	35	36	37	38	39

Handwritten notes and signatures in the first few rows of the table.



Dr. B. Chandra Sekhar  
 M.B.B.S. D.M.C.  
 Dy. Civil Surgeon  
 Secretariat Dispensary  
 HYDERABAD.

తక్కు నెం. 3వ పహాని పత్రిక

సెప్టెంబర్

సెం 11, 1981-82

గ్రామము

నాగారం

తాలూకా

హైదరాబాద్ జిల్లా


రంగారెడ్డి

బండ్ల బస్సు రికార్డు

హక్కుల రికార్డు

సేద్యపు వివరములు

దొకాను నెంబరు	వర్ష నెంబర్ పోటు నావ చేసు చేరు లేక పట్టా ఇనాం భూమి	వివరములు			సెల్వార్జుట్ భూమి సెన్సు రకం	సెల్వారు ప్రకారము వివరములు			భూమి వికాస ఖాతా నెంబరు	సాధారణ విధము	ఇతర హక్కుల మరియు బాధ్యతలు	చెట్టుజాతి సంఖ్య	మన సంవత్సర మరియు మొత్తం	వాస్తవముగా సాగు చేయువాని పేరు తండ్రి పేరు	అతడు సేద్యం చేయు విధానము	కాలు కివ్వబడిన భూమి విస్తీర్ణము	ఎర్రాటు అందనపు కలు	
		మొత్తం విస్తీర్ణం	పోటు రకాలు	తరము		వాసాసరకం అదాయము	అభిలాషి దానాలు లేక బాగాయతు	వారమునకు రాబడిన విస్తీర్ణము										
1	2	3	4	5	6	7	8	9	10	11	12	13	14	15	16	17	18	19
	82 బాటకుంట్ల వనకొండ	1-03	0-04	0-39	14-48	అన్న కొట్టు	అన్ని	0-39	30	గుండాలు నర్సాపేట	వ్యవసాయి //	6	1981 82	వ్యవసాయి				
	183 అంబేద్కర్ అంబేద్కర్	0-31	0-03	0-28	10-04	"	అన్ని	0-28	70	అంబేద్కర్ కృష్ణ రంగారెడ్డి	వ్యవసాయి 4	4	1981 82	వ్యవసాయి				
	184 కృష్ణానది వనకొండ	1-25	0-03	1-22	21-71	"	అన్ని	1-22	95	కృష్ణానది వనకొండ	వ్యవసాయి 4	4	"					

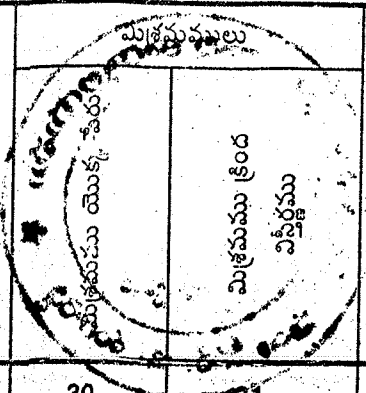


Dr. D. Chandra Sekhar

Dr. D. Chandra Sekhar  
MBBS, MCh  
Civil Surgeon  
Rangareddy Taluk  
Hyderabad

29/10/2002

భూమి ఉపయోగము		తతిమ్మి విత్తన భూమి విస్తీర్ణము	పైరు పేరు	విత్తన భూమి విస్తీర్ణము			ఆనేచారు అనేవారు	36 ఖాతాలో విస్తీర్ణము ప్రకారం కాబడిన విస్తీర్ణము	పైదా వారి యొక్క అంచన పైసలలో	మిశ్రమములు	పంట యొక్క అంచన పైసలలో	పట్వారిచే		గిర్దావరుచే		ఉన్నతాధికారిచే		రాం	
ప్రకారము	విస్తీర్ణము			అమిశ్రమము	మిశ్రమము	మొత్తము						హస్తుమహి	చార్మహి	హస్తుమహి	చార్మహి	హస్తుమహి	చార్మహి		
20	21	22	23	24	25	26	27	28	29	30	31	32	33	34	35	36	37	38	39
			విత్తన																
			విత్తన																
			విత్తన																
			విత్తన																
			విత్తన																
			విత్తన																
			విత్తన																
			విత్తన																
			విత్తన																



Dr. B. Chandra Sekhar  
 M.B.B. - L.B.C.H.  
 Dy. Civil Surgeon  
 Sogratariat Dispensary  
 HYDERABAD.



గ్రామము

నానారం


జిల్లా/తాలుకా

కొనర

జిల్లా

రంగారెడ్డి

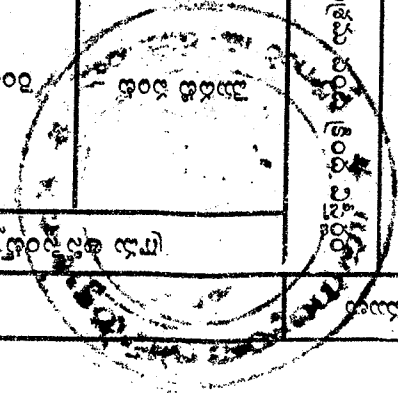
వరుస సంఖ్య	సర్వే బండ్లబంధు								హక్కుల రికార్డు					కౌలు అయునట్లయితే చెల్లించదగిన కౌలు మొత్తం			
	సర్వే నెం.	విస్తీర్ణం		భూమి స్వభావం పట్టా నెం/లేదా/ ప్రభుత్వ భూమి	జిస్తు	పట్టికరణం	నీటి పారుదల వనరు	నీటి పారుదల చేయదగు విస్తీర్ణం	అక్రమణదారు పేరు	అక్రమణలో ఉన్న భూమి విస్తీర్ణం	అక్రమణ స్వభావం	కౌలుదారు (అనుభాగపు) తాకట్టుదారు పేరు	విస్తీర్ణం				
		సబ్ డివిజను నెం.	మొత్తం (ఎకరాలలో)												సాగుకాని విస్తీర్ణం హెక్టారు ఫిరాయి	ఎకర విస్తీర్ణం	మొత్తం భూమి మాగాణి ఒక పంట/మాగాణి రెండు పంటల భూమి
1	2	3	4	5	6	7	8	9	10	11	12	13	14	15	16	17	18
	182 చింతలపాటి వేదవల్లి	1-03	0-04	0-39	జిల్లా	14-48	జిల్లా	చెట్ల	0-29		సూర్యుల నర్సయ్య						
	183 అంజయ్యవారి గూడ	0-31	0-03	0-28	జిల్లా	10-04	జిల్లా	చెట్ల	0-28		అంజయ్యవారి కొత్త కొంగమ్మ శా						
	184 కొత్తయ్యవారి వారి	1-25	0-03	1-22	వారి భూమి	21-19	జిల్లా	చెట్ల	1-22		కొత్తయ్యవారి						



Handwritten signature and text in Telugu, including the name 'Dr. Chandrababu Naidu' and other official markings.

Dr. B. Chandrababu Naidu  
MBBS, FRCGS  
Civil Surgeon  
Government Dispensary  
RANGAREDDY DISTRICT

శాసనసభాపరిషత్ పరిషత్		శాసనసభాపరిషత్ పరిషత్		శాసనసభాపరిషత్ పరిషత్		శాసనసభాపరిషత్ పరిషత్		శాసనసభాపరిషత్ పరిషత్		శాసనసభాపరిషత్ పరిషత్		శాసనసభాపరిషత్ పరిషత్		శాసనసభాపరిషత్ పరిషత్		శాసనసభాపరిషత్ పరిషత్		శాసనసభాపరిషత్ పరిషత్		శాసనసభాపరిషత్ పరిషత్																																																			
19	ఆరు	భూమి విస్తారం		20	భూమి విస్తారం			21	విత్తన ఎకర విస్తీర్ణం			22	పంట పేరు			23	అమ్మిశు పంటలు			24	మ్మిశు పంట			25	మ్మిశు			26	25వ గడిలో ముప్పిన విస్తీర్ణంలో నీటిపారుదల అయిన విస్తీర్ణం వసరుల పేర్లు			27	పంటకోత సమయంలో దిగుబడి			28	మ్మిశు పంట పేరు			29	మ్మిశు పంట కోత విస్తీర్ణం			30	మ్మిశు పంట			31	రెండవ పంట			32	మ్మిశు పంట			33	రెండవ పంట			34	మ్మిశు పంట			35	రెండవ పంట			36	విస్తీర్ణం		



Handwritten signatures and scribbles in the right margin of the table.

DR. P. CHARAN SETHI  
M.B.B. D.M.C.H.  
DY. CIVIL SURGEON  
SPECIALIST DISPENSARY  
HYDERABAD.

సవివరించిన ఉమ్మడి గ్రామ లెక్కల రిజిస్టరు నెం. 2 (అడంగలు) గ్రామ లెక్కల రిజిస్టరు నెం. 3 ( పహాణీ పత్రిక)

సం॥

1991-92 E

గ్రామము

నాగారం

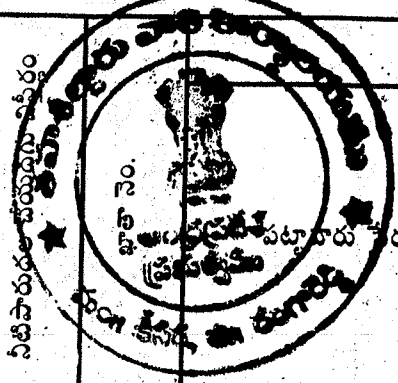
మండలము/తాలుకా

కౌన్సిల్

జిల్లా

రంగారెడ్డి

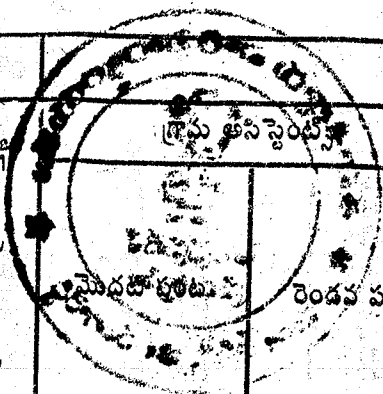
వరుస సంఖ్య	సర్వే బండ్లను								హక్కుల రికార్డు				కొలు అయినట్లయితే చెల్లించదగిన కొలు మొత్తం				
	సర్వే నెం.	విస్తీర్ణం		భూమి స్వభావం	భూమి ప్రభుత్వ భూమి	శిబ్ద	పరిశీలన	నిజి పొరుగుదల వనరు	నిజి పొరుగుదల విస్తీర్ణం	అక్రమణదారు పేరు	అక్రమణలో ఉన్న భూమి విస్తీర్ణం	అక్రమణ స్వభావం		కొలుదారు (అనుభాగపు తాకట్టుదారు పేరు	విస్తీర్ణం	కనఫీ అయినట్లయితే తనఫీ పై వచ్చిన మొత్తం	
		సబ్ డివిజను నెం.	మొత్తం (ఎకరాలతో)														సాగుకాని విస్తీర్ణం తోట ఫిరాయి
1	2	3	4	5	6	7	8	9	10	11	12	13	14	15	16	17	18
	182 వైకాపా వడ్డె	1-03	0-04	0-29	వ్యాపార	14-48	890	చెన్నై	0-39	-	నాదూరు నర్సయ్య	అలంబిరెడ్డి అవలూరెడ్డి	24				
	183. అయ్యవారి గూండ్	0-31	0-03	0-28	వ్యాపార	10-04	4	4	0-28	90	అయ్యవారి కొత్తవ్వ " రెయిన్						
	184. కొమ్మవారి వాండ్	1-25	0-09	1-22	వ్యాపార	21-19	890	చెన్నై	1-22		యెర్లపల్లె వాండ్						



అనుమతి  
అ. వెంకటేశ్వర్లు  
ఉప కమిషనరు  
కనక మండలము  
రంగారెడ్డి జిల్లా.  
20/10/2001

akhar  
OmCH  
on  
nsary  
Civil  
Sec.ariat  
HYDERABAD.

సాగుబడి వివరాలు వ్యవసాయపు గణాంక వివరాలు		సాగుబడి వివరాలు			వ్యవసాయ గణాంక వివరములు					తనఖి వివరాలు				తనఖి వివరాలు ఇతర అధికారులు రెవెన్యూ మండల అధికారి		వివరములు	
భూమి వినియోగం	విస్తీర్ణం	విత్తన ఎకర విస్తీర్ణం	పంట పేరు	అమిశ్రమ పంటలు	మిశ్రమ పంట	మొత్తం	25వ గడిలో మాపిన విస్తీర్ణంలో నీటిపారుదల అయిన విస్తీర్ణం వనరుల పేర్లు	పంటకోత సమయంలో దిగుబడి	మిశ్రమ పంట పేరు	మిశ్రమ పంట క్రింద విస్తీర్ణం	మండల ఇన్స్పెక్టరు	మొదటి పంట	రెండవ పంట	మొదటి పంట	రెండవ పంట		
19	20	21	22	23	24	25	26	27	28	29	30	31	32	33	34	35	36
			పంట పేరు														



Dr. B. Chandra Sekhar  
 M.B.B.S., M.C.C.  
 Dy. Civil Surgeon  
 Secretariat Dispensary  
 HYDERABAD.