[illegible]

Lr.No.E5/2383/2006

To,
The District Registrar,
Moosapet,
Ranga Reddy District

[illegible]
Collector & District Magistrate,
Ranga Reddy District
Dated:08-02-2008

Sir,

Sub:- Land - Ranga Reddy District - Shamirpet Mandal - Sampanbol village - Sy.No.191/2, Ext.Ac.9-16 gts - Freedom Fighter Assignment - Intimation - Regarding.

Ref:- 1) A/o. G.Lingeswar Rao, dt:27-04-2006.
2) Tahsildar, Shamirpet Mandal, Lr.No. B/269/2007, dt:17-02-2007 Addressed to RDO, East Division
3) RDO, East Division, Lr.No. B/1717/07, dt: -04-2007.
4) Tahsildar, Shamirpet Mandal, Lr.No.B/269/2007, dt:4-7-2007
5) Tahsildar, Medchal Mandal, Lr.No.D/6706/2007, dt:17-11-2007
6) AD S&LR, Ranga Reddy District,Lr.No.A9/1148/2005,dt:18-10-2006
7) G.O.Ms.No.1045, Revenue(Assn-I) Department, Dated:15-12-2004.

*****

The petetioner Sri. G.Lingeswar Rao vide Reference ist cited has represented that the government land to an extent of Ac.9-16 gts in sy.no.191, situated at Sampanbol village, Shamirpet Mandal was assigned to him in freedom fighter quota in the year 1981 and he is in continuous physical possession of the same.

Accordingly, the issue has been examined with reference to the material available on record and found the land in Sy.no.191, ext: Ac.9-16 gts of Sampanbol village, Shamirpet Mandal was assigned in favour of freedom fighter Sri. Lingeswar Rao, in the year 1981 and action can be taken in terms of ref 7th cited above.

Sd/-
Collector
Ranga Reddy District.

// ATTESTED//

District Revenue Officer
Ranga Reddy District.

Copy to the Sub Registrar, Shamirpet, Ranga Reddy District.
Copy to G.Lingeswar Rao, petetioner.

रु. 100 ONE HUNDRED RUPEES

भारत INDIA

INDIA NON JUDICIAL

తెలంగాణ तेलंगाना TELANGANA

S.No. [illegible] Dated 15/3/19 Rs. 100/-

Sold to Mohd. Abdul Salam S/o Late Mohd Abdul Hameed R/o Jaggamguda

For Whom Self

U. ANAND GOUD
Licensed Stamp Vendor
Lic.No. 15-18-038/2007 Rl.No. 15-18-030/2015
H.No. 1-8/23, Shamirpet (V) & (M) Medchal-Malkajgiri Dist-500 078. Cell: 9866066444

SALE DEED

THIS DEED OF SALE is made and executed on this the **13th day of MARCH 2019.**, at SHAMIRPET BY:

1. **Sri. DIVYA TEJ TARANG Alias DIVYA TEJUS TARANG S/O A. LAKSHMI NARAYANA,** aged about 39 years, Occupation: Business, R/o 8-2-618/2/1/1, Flat No. 203, Patels Avenue, Road No. 11, Banjara Hills, Khairathabad, Hyderabad – 500 034, Aadhar No. 2305 2349 6424.

2. **Sri. K.M. SRINIVAS S/O late. K. MUKTHESHWAR RAO,** aged about 49 years, Occupation: Business, R/o 12-11-171/A/10/A, Sai Krupa Apartment, Flat No. 105, Uppar Basthi, Secunderabad, Aadhar No. 6404 9638 1725.

Hereinafter referred to as "**VENDORS**" of the First part :

IN FAVOUR OF:

Sri. MOHD. ABDUL SALAM S/O Late. MOHD. ABDUL HAMEED, aged about 57 years, Occupation: Agriculture, R/o H.No. 1-53/1, Jaggamguda Village, Shamirpet Mandal, Medchal-Malkajgiri District. PAN: EBKPS 4846F, Aadhar No. 9686 0592 5772,

Contd..2..

14. The Government [illegible] provisions have been effected on the land before such resumption.

Hereinafter referred to as "VENDEE" of the other part:

Both the expressions "Vendors" and "Vendee" shall mean and include all their respective heirs, executors administrators, legal representatives, nominees, successors and assignees etc.

Whereas Vendors are the sole and absolute owners, Peaceful possessors and Purcahsers of the **Agricultural land in Survey No. 191/3, admeasuring Ac. 3-13 Gts., and in Survey No. 191/2, admeasuring Ac. 3-13 Gts., Total admeasuring Ac. 6-26 Gts,** Situated at **Village: SAMPANBOLE,** Jaggamguda Grampanchayat, Shamirpet Mandal, Medchal- Malkajgiri District., Vide Regd. Sale Deed Validation File No. 1886/Val/2008, Dated. 07-10-2008, Validated at D.R.O. Ranga Reddy Dist, and G.O.Ms.No. 1045, Dt: 15-12-2004, and also obtained NOC from Collector, R.R. Dist, Vide Letter No. E5/2383/2006, Dt: 08-02-2008, & New Patta Nos. 550 & 551, Pass Book & Title Deed Nos. T06130120219 & T06130120220, Both Pass Books are issued from Tahasildar Shamirpet.

Whereas the Vendors have offered to sell **Agricultural land bearing Survey No. 191/3, admeasuring Ac. 3-13 Gts.,** Situated at **Village: SAMPANBOLE,** Jaggamguda Grampanchayat, Shamirpet Mandal, Medchal-Malkajgiri District., from the above said land, to the vendee for a total consideration of **Rs. 13,30,000/- (Rupees thirteen lakhs thirty thousand only)** and the Vendee has agreed to purchase the said property for the said consideration from the Vendors.

NOW THIS DEED OF SALE WITNESSES AS FOLLOWS:

1) That in pursuance of the above offer and in acceptance of consideration the Vendee has already paid the sum of **Rs. 13,30,000/- (Rupees Thirteen lakhs thirty thousand only)**, through D.D.Nos as below.

i) Rs. 7,00,000/- D.D. No. 327439, Dt: 02-03-2019, Drawn on SBI, Defence Colony Branch, Hyderabad,

ii) Rs. 6,30,000/- D.D.No. 327438, Dt: 02-03-2019, Drawn on SBI, Defence Colony Branch, Hyderabad,

to the Vendors towards the full and final settlement of the same. That the Vendors hereby acknowledge the receipt of the said sum and release the Vendee from any future liability of payment in this transaction. That the Vendors also hereby declares and transfers the Scheduled mentioned property by the ABSOLUTE SALE to the Vendee. TO HAVE and TO HOLD the same absolutely forever together all the rights, title, liens, easements, advantages and appurtenances pertaining in which the Vendors having respect of the Scheduled property.

Contd..3..

RPRINTS AS PER SECTION 32A OF

REGISTRATION ACT, 1908

FINGER PRINT
NO. IN BLACK INK
(LEFT THUMB)

PASSPORT
PHOTOGRAPH

NAME & PERMANENT
POSTAL ADDRESS OF
PRESENTANT/SELLER/
BUYER



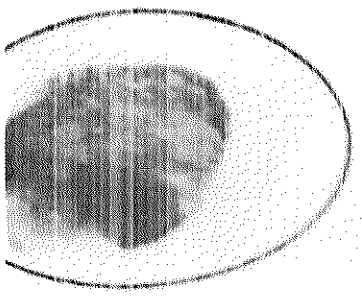









4.
PHOTO

₹.100 ONE HUNDRED RUPEES

सत्यमेव जयते

भारत INDIA

INDIA NON JUDICIAL

తెలంగాణ तेलंगाना TELANGANA

K 492123

No. 692, Date: 26-02-2018, Rs.100/-

To. Main Depot Shop, S/o Apparao, Osmal Hamed

Whom. [illegible]

G. NAGESHWAR REDDY
Licensed Stamp Vendor
L. No. 15-16-018/1996,
RL. No.15-16-054/2017,
H. No. 3-8, Allabad (V), Shameerpet (M),
Medchal (Malkajgiri) Dist 500 078. T.S.
Ph. No. 9848031127.

SALE DEED

This Deed of Sale is made and executed on this the 05th Day of MARCH 2018, at Shameerpet by and between

ALA USRA RANI D/O A. VEERA REDDY, aged about 29 Years, Occupation House hold, Resident of H.No.2-53, Lalgadimalakpet Village, Shameerpet Mandal, Medchal-Malkajgiri District.Aadhar No. 2370 3002 3766.

Hereinafter Called the **"V E N D O R"** of the One Part.

IN FAVOUR OF

Sri. **MOHD. ABDUL SALAM S/O MOHD. ABDUL HAMMED,** aged about 53 Years, Occupation: Business, Resident of H.No.1-53, Jaggamguda Village, Shameerpet Mandal, Medheal-Makajgiri District, Telangana State. Aadhar No. 9686 0592 5772, PAN No.EBKPS4846F.

Hereinafter Called the **"V E N D E E"** of the Other Part.

Hereinafter referred to as "VENDEE" of the other part:

Both the expressions "Vendors" and "Vendee" shall mean and include all their respective heirs, executors administrators, legal representatives, nominees, successors and assignees etc.

Whereas Vendors are the sole and absolute owners, Peaceful possessors and Purcahsers of the **Agricultural land in Survey No. 191/3, admeasuring Ac. 3-13 Gts., and in Survey No. 191/2, admeasuring Ac. 3-13 Gts., Total admeasuring Ac. 6-26 Gts,** Situated at **Village: SAMPANBOLE,** Jaggamguda Grampanchayat, Shamirpet Mandal, Medchal- Malkajgiri District., Vide Regd. Sale Deed Validation File No. 1886/Val/2008, Dated. 07-10-2008, Validated at D.R.O. Ranga Reddy Dist, and G.O.Ms.No. 1045, Dt: 15-12-2004, and also obtained NOC from Collector, R.R. Dist, Vide Letter No. E5/2383/2006, Dt: 08-02-2008, & New Patta Nos. 550 & 551, Pass Book & Title Deed Nos. T06130120219 & T06130120220, Both Pass Books are issued from Tahasildar Shamirpet.

Whereas the Vendors have offered to sell **Agricultural land bearing Survey No. 191/3, admeasuring Ac. 3-13 Gts.,** Situated at **Village: SAMPANBOLE,** Jaggamguda Grampanchayat, Shamirpet Mandal, Medchal-Malkajgiri District., from the above said land, to the vendee for a total consideration of **Rs. 13,30,000/- (Rupees thirteen lakhs thirty thousand only)** and the Vendee has agreed to purchase the said property for the said consideration from the Vendors.

NOW THIS DEED OF SALE WITNESSES AS FOLLOWS:

1) That in pursuance of the above offer and in acceptance of consideration the Vendee has already paid the sum of **Rs. 13,30,000/- (Rupees Thirteen lakhs thirty thousand only)**, through D.D.Nos as below.

i) Rs. 7,00,000/- D.D. No. 327439, Dt: 02-03-2019, Drawn on SBI, Defence Colony Branch, Hyderabad,

ii) Rs. 6,30,000/- D.D.No. 327438, Dt: 02-03-2019, Drawn on SBI, Defence Colony Branch, Hyderabad,

to the Vendors towards the full and final settlement of the same. That the Vendors hereby acknowledge the receipt of the said sum and release the Vendee from any future liability of payment in this transaction. That the Vendors also hereby declares and transfers the Scheduled mentioned property by the ABSOLUTE SALE to the Vendee. TO HAVE and TO HOLD the same absolutely forever together all the rights, title, liens, easements, advantages and appurtenances pertaining in which the Vendors having respect of the Scheduled property.

Contd..3..

[illegible]

[illegible] sale.

That the vendor further declares that the schedule property is free from all encumbrances, charges, prior sales, gifts, mortgage and court attachments, what so ever, it is not subjected to any litigation, surety, securities.

That the Vendor further indemnify the Vendee that if any loss of the [illegible] agricultural land, arises, he shall be held responsible for all costs and consequences.

That the vendor this day delivered the vacant and peaceful possession of the schedule of the vendee with copies of all relevant papers pertaining to the schedule property.

That the vendee shall hereafter enjoy the schedule property as absolute and rightful owner without any interruption and disturbances from the vendor.

That the Vendor further agrees to sign on necessary papers for mutation etc., however the expenses occurred in connection has to be borne by the vendee.

SCHEDULE OF PROPERTY

All that agricultural land bearing in Survey No.191, admeasuring to an extent of 9 Acres 0 guntas, situated at Sumpanbol village, Shamirpet mandal R.R. District, Andhra Pradesh bounded as follows :-

North	::	Map Road and Sy. No. 189.
South	::	Sy.No. 190 & 191/1.
East	::	Kyasaram Village Boundary.
West	::	Sy.No. 194 & 195.

In witness whereof the Vendor have signed on this Deed of Sale out of free will and consent on this date, month and year first above mentioned in the presence of the following witnesses.

WITNESSES:-

1. [illegible]
2. [illegible]

W/o G. Rajamma

L.T. of Sri. C. Longeshwar Rao

VENDOR

S01

F01

తెలంగాణ విద్యుత్ సంస్థ
నిర్వాసిత కాలనీ నిర్మాణం
పాత మంచిర్యాల, జిల్లా

T06130120219

క్రమ సంఖ్య : 550

1. నిర్వాసితుని పేరు ఇంటిపేరుతో : దివ్యతేజ్ యాంగ్
2. తండ్రి/భర్త పేరు : లక్ష్మీనారాయణ
3. స్త్రీ/పురుషుడు : Male
4. వివాహితా : సింగిల్ లేక వితంతు
5. కులము : General
6. ఆధార్ సంఖ్య : XXXXXXXX6424
7. నిర్వాసితుని సంతకం లేదా / కుడి చేతి వేలిముద్ర

(01)

నివాసితుని సంతకం

[illegible]

[illegible]

[illegible]

[illegible]

[illegible]

[illegible]

04

ప్రాసీడింగ్ నెం.	B/02839/2018	ప్రాసీడింగ్ తేది	28-12-2018
ప్రాసీడింగ్ నెం.	MUT/06/13/00168/2019	ప్రాసీడింగ్ తేది	14-01-2019
ప్రాసీడింగ్ నెం.	B/02839/2018	ప్రాసీడింగ్ తేది	18-01-2019
ప్రాసీడింగ్ నెం.	MUT/06/13/00219/2019	ప్రాసీడింగ్ తేది	18-01-2019
ప్రాసీడింగ్ నెం.	B/02839/2018	ప్రాసీడింగ్ తేది	23-01-2019

వ్యవసాయ భూమి వివరములు (ఖాతా నం : 551) తేదీ :25-01-2019

క్ర.సం.	సర్వేనెం. / సబ్ డివిజన్ నెం.	విస్తీర్ణము ఎ. గు.	భూమి పొందిన పద్ధతి	రిమార్కులు	తహశీల్దార్ సంతకం
1	191/2	4.2300	కొనుగోలు	పట్టా	
	మొత్తం విస్తీర్ణము	4.2300			

ప్రొసీడింగ్స్ తహసీల్దారు మరియు భూమి హక్కుల నమోదు అధికారి
శామీర్‌పేట మండలము, రంగారెడ్డి జిల్లా.

సమర్థనము [illegible] తేది 15 [illegible] 2008.

నెంబరు బి/ [illegible]

విషయము : ఆంధ్రప్రదేశ్ భూమిహక్కుల నమోదు చట్టము 1971 శామీర్‌పేట మండలము, గ్రామము [illegible] సర్వే నెం. [illegible] విస్తీర్ణము [illegible] భూమి హక్కుల నమోదు రికార్డు కాలం నెం. 3 ప్రకారంగా పార్టీడి పై అర్జీదారులు జారీ [illegible] అర్జీ పత్రము తేది [illegible] నోటీసు పంపిన తేది [illegible]

ఉత్తర్వులు :

శ్రీ [illegible] గారు నిర్దేశము ఒకటి ద్వారా సర్వే నెం. [illegible] విస్తీర్ణము [illegible] గ్రామం [illegible] లో కొన్నట్లు రిజిష్టరు దస్తావేజులు నెం. [illegible] ఏరాసరి అల్పనామ దాఖలు చేసి ఆర్.ఓ.ఆర్. చట్టము ప్రకారము రికార్డులోని కాలము నెం. 3లో తన పేరును నిర్ధారించి నమోదు చేయమని కోరినారు.

ఇట్టి విషయం నందు ఆర్.ఓ.ఆర్. చట్టములోని సెక్షన్ 5(3) ప్రకారము 45 రోజులు గడువు నోటీసు జారీ చేయగా ఇంతవరకు ఎవ్వరు ఎలాంటి అక్షేపణలు తెలియజేయలేదు కావున పై భూములు పై అర్జీదారులగు శ్రీ [illegible] తండ్రి [illegible] గ్రామము [illegible] యొక్క పేరును ఆర్.ఓ.ఆర్. అమెండుమెంటు రిజిష్టరులో పట్టేదారుగా ఈ క్రింది అనుసూచిలో చూపబడిన ప్రకారం నమోదు నవరించుచు ఉత్తర్వులు జారీ చేయనైనది.

అనుసూచి

సర్వే నెం.	విస్తీర్ణము	భిన్న	ప్రస్తుత నమోదు కాలము నెం. (12)	నవరించిన నమోదు కాలము కాలము నెం. (12)
1	2	3	4	5
191	[illegible] 9-06		1) [illegible] S/o [illegible] I [illegible] (431) [illegible]	1) [illegible] S/o [illegible] 2) [illegible] S/o [illegible] [illegible] [illegible] 1886/04 [illegible]

శ్రీ [illegible] / [illegible]
గ్రామము [illegible]

తహసీల్దారు
శామీర్‌పేట మండలం

దీని ప్రతి సంబంధిత గ్రామ పరిపాలనాధికారి తగు చర్యకై ఇవ్వనైనది
దీని ప్రతి మండల్ రెవెన్యూ ఇన్‌స్పెక్టర్ శామీర్‌పేటకు ఇవ్వనైనది.
దీని ప్రతి స్టాకు ఫైల్ బి ఇవ్వనైనది.

रु. 100 ONE HUNDRED RUPEES

भारत INDIA

INDIA NON JUDICIAL

आन्ध्र प्रदेश ANDHRA PRADESH

3 877312

K. Srinivas
S/o. K. Mukteshwar Rao
Hyd

SALE DEED

This DEED OF SALE is made and executed on this the 24th day of November, 2006 at Hyderabad By :-

G. **LINGESHWAR RAO,** S/o.LATE RAJANNA, aged 86 years, Occupation : NIL, R/o. 3-4-23, Mahankali Temple, Secunderabad.

(Hereinafter called and referred to as the **VENDOR** which expression shall unless repugnant or inconsistent mean and include all his heirs, executors, and assignees of the ONE PART).

IN FAVOUR OF

1. **DIVYA TEJUS TARANG,** S/o. A. LAKSHMI NARAYANA, aged about 20 years, Occupation : Business, , R/o. Banjara Hills, Hyderabad.
2. **K.M.SRINIVAS,** S/o. LATE K.MUKTHESHWAR RAO, Aged about: 36 years, Occupation: Business, Resident of H.No.12-11-405/7, Seethaphalmandi, Secunderabad.

(Hereinafter called and referred to as the **VENDEE** which expression shall unless repugnant or inconsistent mean and include all her heirs, executors and assignees of the OTHER PART).

LT. of Sri. G. Lingeshwar Rao

Contd...P/2

తెలంగాణ ప్రభుత్వము

(2) జిల్లా : మేడ్చల్-మల్కాజిగిరి డివిజన్ : కీసర

మండలం : షామీర్ పేట్ గ్రామం : కొల్తూర్

వ్యవసాయ భూమి వివరములు తేది : 23-04-2

క్ర.సం.	సర్వే నెం./ సబ్ డివిజన్ నెం.	విస్తీర్ణము ఎ.గు.	భూమి పొందిన పద్ధతి	రిమార్కులు	తహశీల్ సంత
1	427/ఇ/1	0.1900	అనువంశికము	పట్టా	
2	428	1.2700	అనువంశికము	పట్టా	
3	429/అ	0.2800	అనువంశికము	పట్టా	
4	429/ఆ	0.2700	అనువంశికము	పట్టా	
5	435/ఆ	2.2300	అనువంశికము	పట్టా	
6	437/అ	9.1700	అనువంశికము	పట్టా	
మొత్తం విస్తీర్ణము		15.2100			

REDMI NOTE 5 PRO
MI DUAL CAMERA

[illegible]

[illegible]

జిల్లా: Mahbubabad Mahabubabad మండలము: [illegible] గ్రామము: Samudrala [illegible] Date: 08-04-2019

సర్వే నంబర్	సబ్ డివిజన్ నెం	పూర్తి విస్తీర్ణం	పాసుకు పనికి రాని విస్తీర్ణం	పాసుకు పనికి వచ్చు విస్తీర్ణం	భూమి స్వభావం	శిస్తు (రూ.)	భూమి వివరణ	ఖాతాదారుడు	అయకట్టు విస్తీర్ణం	ఖాతా నెంబరు	పట్టాదారు పేరు (తండ్రి/భర్త పేరు)	అనుభవదారు పేరు (తండ్రి/భర్త పేరు)	అనుభవ విస్తీర్ణం	అనుభవ స్వభావం
1	2	3	4	5	6	7	8	9	10	11	12	13	14	15
[illegible]	[illegible]	[illegible]	[illegible]	[illegible]	[illegible]	[illegible]	[illegible]	[illegible]	[illegible]	[illegible]	[illegible]	[illegible]	[illegible]	[illegible]

Disclaimer

[illegible]

[illegible]

[illegible] The Certified Copies of ROR-1B & Pahani are available through MeeSeva

[illegible]

[illegible]

జిల్లా: [illegible] మండలము: [illegible] గ్రామము: [illegible] Date: 05.04.2019

పట్టాదారు పాస్ బుక్ నంబర్	సర్వే నెం	పూర్తి విస్తీర్ణం	సారుకు పనికి రాని విస్తీర్ణం	సారుకు పనికి వచ్చు విస్తీర్ణం	భూమి స్వభావం	శిస్తు (రూ.)	భూమి వివరణ	జలాధారము	ఆయకట్టు విస్తీర్ణం	ఖాతా నెంబరు	పట్టాదారు పేరు (తండ్రి/భర్త పేరు)	అనుభవదారు పేరు (తండ్రి/భర్త పేరు)	అనుభవ విస్తీర్ణం	అనుభవ స్వభావం
1	2	3	4	5	6	7	8	9	10	11	12	13	14	15
[illegible]	[illegible]	0.2900	0.0000	0.2900	[illegible]	0.93	[illegible]	[illegible]	[illegible]	472	[illegible]	[illegible]	0.2900	[illegible]

Disclaimer

The information contained made available through this website is for informational purposes only and cannot be utilized as a duly authenticated copy for procuring in any court of law or enforcing any legal claims etc. under the provisions of Section 4 of Indian Evidence Act by the Government of Telangana.

(i) Only the Digitally Signed Records are made available through this website.

(ii) The certified copies of ROR-I/B & Pahani are available through MeeSeva.

అనుభవ ధృవీకరణ, భూమి రికార్డుల మెరుగుదల
స్వచ్ఛంధంగా వివరాలు/అనుభవం

జిల్లా : Mahabubabad మహబూబాబాద్ మండలము : [illegible] గ్రామము : Sunpardole [illegible] Date : 05/04/2019

సర్వే నంబర్	సబ్ డివిజన్ నెం	మొత్తం విస్తీర్ణం	సాగుకు పనికి రాని విస్తీర్ణం	సాగుకు పనికి వచ్చు విస్తీర్ణం	భూమి స్వభావం (మా.)	పన్ను (రూ.)	భూమి వివరణ	బిలాదారము	అయకట్టు విస్తీర్ణం	బాతా నెంబరు	పట్టాదారు పేరు (తండ్రి/ భర్త పేరు)	అనుభవ దారు పేరు (తండ్రి/ భర్త పేరు)	అనుభవ విస్తీర్ణం	అనుభవ స్వభావం
1	2	3	4	5	6	7	8	9	10	11	12	13	14	15
[illegible]	[illegible]	[illegible]	[illegible]	[illegible]	[illegible]	[illegible]	[illegible]	[illegible]		[illegible]	[illegible]	[illegible]	[illegible]	[illegible]

Disclaimer

[illegible] through the Kalpana [illegible] authenticated copy for producing in any court or for enforcing any legal claims etc. as per the existing relevant Acts/Rules framed by the Government of Telangana

i) The Daily Signed Records are made available through this web site

ii) The Certified Copies of ROR 1-B & Pahani are available through Mee-Seva

తెలంగాణ ప్రభుత్వము రెవెన్యూశాఖ భూమి రికార్డుల నిర్వహణ వ్యవస్థ
(ROR)

జిల్లా : Mahbubnagar మండలము : [illegible] గ్రామము : Sampatkode [illegible] Date : 01/06/2017

వరుస నెం	పట్టాదారు పేరు	(తండ్రి/ భర్త పేరు)	ఖాతా నెంబరు	సర్వే నెంబర్	భూమి వివరణ	మొత్తం విస్తీర్ణము	శిస్తు(రూ.)	పట్టదారుకు ఏ విధముగా సంక్రమించింది/ సాగు చేశారు	యజమాని/ కౌలుదారు తాకట్టు పెట్టుకున్న వ్యక్తి పేరు/ ఖాతా నెం.	రిజిస్టరు కాని రుణాది బారాల వివరముల	మౌలిక నిలువ.
1	2	3	4	5	6	7	8	(9/10)	(11/12)	13	14
	[illegible] (రావు)	[illegible] (రావు)	503	169/ అ4/ఈ	మెట్ట భూమి	0.1000	0.35	ఉత్తరాధికారము			
	[illegible] (రావు)	[illegible] (రావు)	503	170/ అ5	మెట్ట భూమి	0.0400	0.20	కొనుగోలు			
	[illegible] (రావు)	[illegible] (రావు)	503	173 అ4	మెట్ట భూమి	0.2000	0.50	కొనుగోలు			
	[illegible] (రావు)	[illegible] (రావు)	503	[illegible] అ3	మెట్ట భూమి	0.0300	1.25	కొనుగోలు			
	[illegible] (రావు)	[illegible] (రావు)	503	178 అ1-1	మెట్ట భూమి	0.0700	0.75	పట్టాదారుడు			
	[illegible] (రావు)	[illegible] (రావు)	503	[illegible] అ3	మెట్ట భూమి	0.2300	[illegible]	పట్టాదారుడు			

Disclaimer :

The information contained made available through this feature is for information only and cannot be utilized as certified, authenticated copy for producing in any court or for enforcing any legal claims etc under the existing relevant Acts/Rules framed by the Government of Telangana.

i. Only the Digitally Signed Records are made available through this web site.

ii. The Certified Copies of ROR-1B & Pahani are available through MeeSeva.

[illegible]

జిల్లా: [illegible] మండలము: [illegible] గ్రామము: [illegible]

వరుస సంఖ్య	సర్వే నెం	పూర్తి విస్తీర్ణం	పొగుకు పనికి రాని విస్తీర్ణం	పొగుకు పనికి వచ్చు విస్తీర్ణం	భూమి స్వభావం	శిస్తు (రూ.)	భూమి వివరణ	బలాదారము	ఆయకట్టు విస్తీర్ణం	ఖాతా నెంబరు	పట్టాదారు పేరు (తండ్రి/భర్త పేరు)	అనుభవదారు పేరు (తండ్రి/భర్త పేరు)	అనుభవ విస్తీర్ణం	అనుభవ స్వభావం
1	2	3	4	5	6	7	8	9	10	11	12	13	14	15
1	[illegible]	[illegible]	[illegible]	[illegible]	[illegible]	[illegible]	[illegible]	[illegible]	[illegible]	[illegible]	[illegible]	[illegible]	[illegible]	[illegible]

Disclaimer :

The information contained made available through this feature is for information only and cannot be utilized as certified/authenticated copy for producing in any court or for enforcing any legal claims etc. under the existing relevant Acts, Rules framed by the Government of Telangana

i) Only the Digitally Signed Records are made available through this web site

ii) The [illegible] of RDR 1B & Tabular are available through MeeSeva

[illegible]

[illegible]

జిల్లా: [illegible] మండలము: [illegible] గ్రామము: [illegible]

సర్వే నంబర్	సబ్ డివిజన్	పూర్తి విస్తీర్ణం	పారుదల పనికి రాని విస్తీర్ణం	పారుదల పనికి వచ్చు విస్తీర్ణం	భూమి స్వభావం	శిస్తు (రూ.)	భూమి వివరణ	జలాధారము	ఆయకట్టు విస్తీర్ణం	బాలా నెంబరు	పట్టాదారు పేరు (తండ్రి/ భర్త పేరు)	అనుభవదారు పేరు (తండ్రి/ భర్త పేరు)	అనుభవ విస్తీర్ణం	అనుభవ స్వభావం
1	2	3	4	5	6	7	8	9	10	11	12	13	14	15
[illegible]	[illegible]	[illegible]	[illegible]	[illegible]	[illegible]	[illegible]	[illegible]	[illegible]	[illegible]	[illegible]	[illegible]	[illegible]	[illegible]	[illegible]

Disclaimer

The "Land Records Authenticated Under Revenue" through this feature is for information only and cannot be utilized as certified authenticated copy for producing in any court or for enforcing any legal claims etc. under the existing relevant Acts/Rules formed by the Government of Telangana.

- Only the Digitally Signed Records are made available through this web site.
- The Certified Copies of PDF 1B & Pahani are available through MeeSeva.

పట్టాదారు పేరు	(తండ్రి/ భర్త పేరు)	ఖాతా నెంబరు	సర్వే నెంబర్	భూమి వివరణ	మొత్తం విస్తీర్ణము	శిస్తు(రూ.)	పట్టదారుకు ఏ విధముగా సంక్రమించింది/ సాగు చేశారు	యజమాని/ కౌలుదారు తాకట్టు పెట్టుకున్న వ్యక్తి పేరు/ ఖాతా నెం.	రిజిస్టరు కాని రుణాది భారాల వివరములు	మౌలిక విలువ.
2	3	4	5	6	7	8	(9/10)	(11/12)	13	14
[illegible]	[illegible]	500	69/[illegible]	మెట్ట/ ఖుష్కి	0.2300	0.65	ఉత్తరాధికారము			
[illegible]	[illegible]	506	178/[illegible]	మెట్ట/ ఖుష్కి	0.1400	0.50	సర్దాదారుడు			
[illegible]	[illegible]	506	71/[illegible]	మెట్ట/ ఖుష్కి	0.0100	1.50	సర్దాదారుడు			
[illegible]	[illegible]	506	76/[illegible]	మెట్ట/ ఖుష్కి	0.1200	0.50	ఇతర			
[illegible]	[illegible]	506	73/[illegible]	మెట్ట/ ఖుష్కి	1.3500	3.00	ఇతర			
[illegible]	[illegible]	506	70/[illegible]	మెట్ట/ ఖుష్కి	0.3000	0.75	ఇతర			
[illegible]	[illegible]	506	70/[illegible]	మెట్ట/ ఖుష్కి	0.1000	0.32	ఇతర			

Note :

1. The information contained made available through this feature is for information only and can not be used as certified/authenticated copy for producing in any court or for enforcing any legal claims etc under the existing relevant Acts/Rules framed by the Government of Telangana.

The Digitally Signed Records are made available through this web site.

Certified Copies of ROR 1B & Pahani are available through MeeSeva

ర్వే నంబర్	భూమి వివరణ	మొత్తం విస్తీర్ణము	శిస్తు(రూ.)	విధముగా సంక్రమించింది/ సాగు చేశారు	తాకట్టు పెట్టుకున్న వ్యక్తి పేరు/ ఖాతా నెం.	ద వి
5	6	7	8	(9/10)	(11/12)	
8/ 1/3	మెట్ట/ ఖుష్కి	0.1600	0.50	కొనుగోలు		
6/ 2	మెట్ట/ ఖుష్కి	0.1500	0.60	కొనుగోలు		
3/ 1	మెట్ట/ ఖుష్కి	0.0300	0.25	కొనుగోలు		
3/ 2	మెట్ట/ ఖుష్కి	1.3600	2.75	కొనుగోలు		
1/ 1	మెట్ట/ ఖుష్కి	1.1000	3.00	కొనుగోలు		
0/ 2	మెట్ట/ ఖుష్కి	1.1000	2.00	కొనుగోలు		
9/ 1/ఆ	మెట్ట/ ఖుష్కి	0.2800	0.75	కొనుగోలు		

ined/made available through this feature is for information c
uthenticated copy for producing in any court or for enforcing a
levant Acts/Rules framed by the Government of Telangana'.
e made available through this web site'.
ahani are available through MeeSeva'.

తెలంగాణ ప్రభుత్వము, రెవిన్యూశాఖ, భూమి రికార్డుల సంస్కరణలు

పహాణీ(ROR)

జిల్లా: Medchal Malkajgiri మెడ్చల్ మల్కాజ్‌గిరి | మండలము: Shamirpet శామీర్‌పేట్ | గ్రామము: Sangampalle-Gandi సంగంపల్లి-గండి | Date: 01-06-2014

క్రమ సం.	పట్టాదారు పేరు	(తండ్రి/భర్త పేరు)	ఖాతా నెంబరు	సర్వే నెంబర్	భూమి వివరణ	మొత్తం విస్తీర్ణము	శిస్తు(రూ.)	పట్టదారుకు ఏ విధముగా సంక్రమించింది/ సాగు చేశారు	యజమాని/ కౌలుదారు తాకట్టు పెట్టుకున్న వ్యక్తి పేరు/ ఖాతా నెం.	రిజిస్టరు కాని రుణాది భారాల వివరముల	మౌలిక విలువ
1	2	3	4	5	6	7	8	(9/10)	(11/12)	13	14
	అనే విద్యా సాగర్ రావు	అనే మోహన్ రావు	504	169/ అ2	మెట్ట భూమి	0.0000	1.45	ఉత్తరాధికారము			
1	అనే విద్యా సాగర్ రావు	అనే మోహన్ రావు	504	170/ అ1	మెట్ట భూమి	0.2000	0.75	కొనుగోలు			
1	అనే విద్యా సాగర్ రావు	అనే మోహన్ రావు	504	173/ అ1	మెట్ట భూమి	0.2900	2.50	కొనుగోలు			
1	అనే విద్యా సాగర్ రావు	అనే మోహన్ రావు	504	172/ అ1	మెట్ట భూమి	0.0500	1.00	కొనుగోలు			
1	అనే విద్యా సాగర్ రావు	అనే మోహన్ రావు	504	170/ అ2	మెట్ట భూమి	0.1500	0.00	కొనుగోలు			
1	అనే విద్యా సాగర్ రావు	అనే మోహన్ రావు	504	169/ అ4/ అ	మెట్ట భూమి	0.1600	0.50	కొనుగోలు			
1	అనే విద్యా సాగర్ రావు	అనే మోహన్ రావు	504	169/ అ3	మెట్ట భూమి	0.1600	2.60	కొనుగోలు			
1	అనే విద్యా సాగర్ రావు	అనే మోహన్ రావు	504	176/ అ1/ 2	మెట్ట భూమి	0.2100	0.25	కొనుగోలు			
1	అనే విద్యా సాగర్ రావు	అనే మోహన్ రావు	504	171/ అ1	మెట్ట భూమి	0.1800	1.00	కొనుగోలు			
1	అనే విద్యా సాగర్ రావు	అనే మోహన్ రావు	504	171/ అ2	మెట్ట భూమి	0.0250		కొనుగోలు			

Disclaimer

- The information contained, have available through this feature is for information only and cannot be utilised as certified/authenticated copy for producing in any court or for enforcing any legal claims etc. under the existing relevant Acts/Rules framed by the Government of Telangana.

i. Only the Digitally Signed Records are made available through this web site.

ii. The Certified Copies of ROR 1B & Pahani are available through MeeSeva.

173/ ఇ3	మెట్టు/ ఖుష్కి	0.3100	1.00	కొనుగోలు		
171/ ఇ/3	మెట్టు/ ఖుష్కి	0.0500	1.25	కొనుగోలు		
169/ ఇ4/ఈ	మెట్టు/ ఖుష్కి	0.1400	0.45	కొనుగోలు		
178/ ఇ1/5	మెట్టు/ ఖుష్కి	0.1200	0.25	పట్టాదారుడు		
176/ ఇ4	మెట్టు/ ఖుష్కి	0.0600	0.25	పట్టాదారుడు		
170/ ఇ2	మెట్టు/ ఖుష్కి	0.1600	0.50	పట్టాదారుడు		

tained/made available through this feature is for information only
authenticated copy for producing in any court or for enforcing any
'elevant Acts/Rules framed by the Government of Telangana'.
are made available through this web site'.
Pahani are available through MeeSeva'.

తెలంగాణ ప్రభుత్వము, రెవెన్యూశాఖ, భూమి రికార్డుల కంప్యూటీకరణ

1-బి నమూనా(ROR)

జిల్లా : Medchal-Malkajgiri-మేడ్చల్-మల్కాజ్‌గిరి మండలము : Shamirpet-షామీర్ పేట్ గ్రామము : Sampanbole-సంపన్‌బోలే Date 01/06/2019

వరుస నెం.	పట్టాదారు పేరు	(తండ్రి/ భర్త పేరు)	ఖాతా నెంబరు	సర్వే నెంబర్	భూమి వివరణ	మొత్తం విస్తీర్ణము	శిస్తు(రూ.)	పట్టదారుకు ఏ విధముగా సంక్రమించింది/ సాగు చేశారు	యజమాని/ కౌలుదారు తాకట్టు పెట్టుకున్న వ్యక్తి పేరు/ ఖాతా నెం.	రిజిస్టరు కాని రుణాది భారాల వివరముల	మౌలిక విలువ.
1	2	3	4	5	6	7	8	(9/10)	(11/12)	13	14
1	మల్కాలు పరు కురాములు	సాయిలు	909	169/ ఆ/1	మెట్ట/ ఖుష్కి	1.1600		కొనుగోలు			

Disclaimer :

i. 'The information contained/made available through this feature is for information only and cannot be utilised as certified/authenticated copy for producing in any court or for enforcing any legal claims etc under the existing relevant Acts/Rules framed by the Government of Telangana'

ii. Only the Digitally Signed Records are made available through this web site'.

iii. 'The Certified Copies of ROR-1B & Fahani are available through MeeSeva'

తెలంగాణ ప్రభుత్వము, రెవెన్యూశాఖ, భూమి రికార్డుల కంప్యూటీకరణ

1-బి నమూనా(ROR)

జిల్లా :	Medchal-Malkajgiri-మేడ్చల్ మల్కాజిగిరి		మండలము :	Shamirpet-షామీర్ పేట్		గ్రామము	Sampanbole-సంపన్ బోల్		Date : 01/06/2019		
వరుస నెం.	పట్టాదారు పేరు	(తండ్రి/ భర్త పేరు)	ఖాతా నెంబరు	సర్వే నెంబర్	భూమి వివరణ	మొత్తం విస్తీర్ణము	శిస్తు(రూ.)	పట్టాదారుకు ఏ విధముగా సంక్రమించింది/ సాగు చేశారు	యజమాని/ కౌలుదారు తాకట్టు పెట్టుకున్న వ్యక్తి పేరు/ ఖాతా నెం.	రిజిస్టరు కాని రుణాది భారాల వివరముల	మౌలిక విలువ.
1	2	3	4	5	6	7	8	(9/10)	(11/12)	13	14
1	వీటి లక్ష్మణ్ రావు	వీటి వెంకట్ రావు	1807	169/ అ5/అ	మెట్ట/ ఇసక్కి	0.0500	0.18	కొనుగోలు			
2	వీటి లక్ష్మణ్ రావు	వీటి వెంకట్ రావు	1807	169/ అ5/ అ/అ/ అ	మెట్ట/ ఇసక్కి	0.0200	0.09	కొనుగోలు			
3	వీటి లక్ష్మణ్ రావు	వీటి వెంకట్ రావు	1807	169/ అ1/అ	మెట్ట/ ఇసక్కి	0.1200	0.45	కొనుగోలు			
4	వీటి లక్ష్మణ్ రావు	వీటి వెంకట్ రావు	1807	169/ అ1/ అ/అ	మెట్ట/ ఇసక్కి	0.1200	0.45	కొనుగోలు			

Disclaimer :

i. The information contained/made available through this feature is for information only and cannot be utilised as certified/authenticated copy for producing in any court or for enforcing any legal claims etc. under the existing relevant Acts/Rules framed by the Government of Telangana'.

ii. 'Only the Digitally Signed Records are made available through this web site'

iii. 'The Certified Copies of ROR-1B & Pahani are available through MeeSeva'

తెలంగాణ ప్రభుత్వము, రెవెన్యూశాఖ, భూమి రికార్డుల కంప్యూటీకరణ

1-బి నమూనా(ROR)

జిల్లా : Medchal-Malkajgiri మెద్చల్-మల్కాజ్‌గిరి			మండలము Shamirpet-షామీర్ పేట్			గ్రామము Sampanbole-సంపన్ బోలే		Date 01-06-2019			
పరుస నెం.	పట్టాదారు పేరు	(తండ్రి/ భర్త పేరు)	ఖాతా నెంబరు	సర్వే నెంబర్	భూమి వివరణ	మొత్తం విస్తీర్ణము	శిస్తు(రూ.)	పట్టాదారుకు ఏ విధముగా సంక్రమించింది/ సాగు చేశారు	యజమాని/ కౌలుదారు తాకట్టు పెట్టుకున్న వ్యక్తి పేరు/ ఖాతా నెం.	రిజిస్టరు కాని రుణాది భారాల వివరముల	మౌలిక విలువ.
1	2	3	4	5	6	7	8	(9/10)	(11/12)	13	14
1	అంకం ఎక్కయ్య	ముత్తయ్య	60014	169/ ఇ5/ అ/అ/ అ	మెట్ట/ ఖుష్కి	0.0300		కొనుగోలు			

Disclaimer :

i. 'The information contained/made available through this feature is for information only and cannot be utilised as certified/authenticated copy for producing in any court or for enforcing any legal claims etc. under the existing relevant Acts/Rules framed by the Government of Telangana'.

ii. 'Only the Digitally Signed Records are made available through this web site'.

iii. 'The Certified Copies of ROR-1B & Pahani are available through MeeSeva'.

తెలంగాణ ప్రభుత్వము, రెవెన్యూశాఖ, భూమి రికార్డుల కంప్యూటీకరణ

1-బి నమూనా(ROR)

జిల్లా : Medchal Malkajgiri-మేడ్చల్-మల్కాజిగిరి		మండలము : Shamirpet షామీర్ పేట్			గ్రామము : Sampanbole సంపన్ బోల్			Date : 01/06/2019			
పరుస నెం.	పట్టాదారు పేరు	(తండ్రి/ భర్త పేరు)	ఖాతా నెంబరు	సర్వే నెంబర్	భూమి వివరణ	మొత్తం విస్తీర్ణము	శిస్తు(రూ.)	పట్టాదారుకు ఏ విధముగా సంక్రమించింది/ సాగు చేశారు	యజమాని/ కౌలుదారు తాకట్టు పెట్టుకున్న వ్యక్తి పేరు/ ఖాతా నెం.	రిజిస్టరు కాని రుణాది భారాల వివరముల	మౌలిక విలువ.
1	2	3	4	5	6	7	8	(9/10)	(11/12)	13	14
1	శ్రీమతి CH స్రవంతి	విజయ్	611	169/ ఆ	మెట్ట/ ఖుష్కి	0.2000	1.80	పట్టాదారుడు			

Disclaimer :

i. The information contained/made available through this feature is for information only and cannot be utilised as certified/authenticated copy for producing in any court or for enforcing any legal claims etc under the existing relevant Acts/Rules framed by the Government of Telangana'

ii. 'Only the Digitally Signed Records are made available through this web site'

iii. The Certified Copies of ROR 1B & Pahani are available through MeeSeva'

తెలంగాణ ప్రభుత్వము, రెవెన్యూశాఖ, భూమి రికార్డుల కంప్యూటీకరణ

1-బి నమూనా(ROR)

జిల్లా : Medchal-Malkajgiri మేడ్చల్-మల్కాజిగిరి | మండలము : Shamirpet శామీర్‌పేట్ | గ్రామము : Sampanbole సంపంబోలే | Date : 01/06/2019

వరుస నెం.	పట్టాదారు పేరు	(తండ్రి/భర్త పేరు)	ఖాతా నెంబరు	సర్వే నెంబర్	భూమి వివరణ	మొత్తం విస్తీర్ణము	శిస్తు(రూ.)	పట్టాదారుకు ఏ విధముగా సంక్రమించింది/సాగు చేశారు	యజమాని/కౌలుదారు తాకట్టు పెట్టుకున్న వ్యక్తి పేరు/ఖాతా నెం.	రిజిస్టరు కాని రుణాది భారాల వివరముల	మౌలిక విలువ.
1	2	3	4	5	6	7	8	(9/10)	(11/12)	13	14
1	శ్రీమతి CH శ్రావంతి	విజయ్	611	169 ఈ	మెట్ట/ఇసుక్క	0.2000	1.80	పట్టాదారుడు			

Disclaimer :

i. 'The information contained/made available through this feature is for information only and cannot be utilised as certified/authenticated copy for producing in any court or for enforcing any legal claims etc under the existing relevant Acts/Rules framed by the Government of Telangana'.

ii. 'Only the Digitally Signed Records are made available through this web site'.

iii. The Certified Copies of ROR-1B & Pahani are available through MeeSeva'

తెలంగాణ ప్రభుత్వము, రెవిన్యూశాఖ. భూమి రికార్డుల కంప్యూటీకరణ

1-B నమూనా(ROR)

జిల్లా :	Medchal-Malkajgiri-మెద్చల్-మల్కాజిగిరి		మండలము :	Shamirpet-షామీర్ పేట్		గ్రామము	Sampanbole-సంపన్ బోల్		Date : 01/06/2019		
సరుస నెం.	పట్టాదారు పేరు	(తండ్రి/ భర్త పేరు)	ఖాతా నెంబరు	సర్వే నెంబర్	భూమి వివరణ	మొత్తం విస్తీర్ణము	శిస్తు(రూ.)	పట్టదారుకు ఏ విధముగా సంక్రమించింది/ సాగు చేశారు	యజమాని/ కౌలుదారు లాకట్టు పెట్టుకున్న వ్యక్తి పేరు/ ఖాతా నెం.	రిజిస్టరు కాని రుణాది భారాల వివరముల	మౌలిక విలువ.
1	2	3	4	5	6	7	8	(9/10)	(11/12)	13	14
1	తంటం లక్ష్మయ్య	తంటం ముత్తయ్య	60021	169/ ఆ5 అ/ఆ	మెట్ట/ ఖుస్కి	0.0500		కొనుగోలు			
2	తంటం లక్ష్మయ్య	తంటం ముత్తయ్య	60021	169/ ఆ5/ అ/ఆ	మెట్ట/ ఖుస్కి	0.0500		కొనుగోలు			
3	తంటం లక్ష్మయ్య	తంటం ముత్తయ్య	60021	169/ ఆ1/ అ/ఆ	మెట్ట/ ఖుస్కి	0.1200		కొనుగోలు			
4	తంటం లక్ష్మయ్య	తంటం ముత్తయ్య	60021	169/ ఆ1/ అ/ఆ	మెట్ట/ ఖుస్కి	0.1200		కొనుగోలు			

Disclaimer :

i. 'The information contained/made available through this feature is for information only and cannot be utilised as certified/authenticated copy for producing in any court or for enforcing any legal claims etc. under the existing relevant Acts/Rules framed by the Government of Telangana'

ii. Only the Digitally Signed Records are made available through this web site'

iii. 'The Certified Copies of ROR-1B & Pahani are available through MeeSeva'.

తెలంగాణ ప్రభుత్వము, రెవిన్యూశాఖ, భూమి రికార్డుల కంప్యూటీకరణ

1-బి నమూనా(ROR)

జిల్లా :	Medchal-Malkajgiri-మేడ్చల్-మల్కాజ్‌గిరి		మండలము :	Shamirpet-షామీర్ పేట్		గ్రామము :	Sampanbole-సంపన్ బోలే			Date : 01/06/2019	
సరుస నెం.	పట్టాదారు పేరు	(తండ్రి/ భర్త పేరు)	ఖాతా నెంబరు	సర్వే నెంబర్	భూమి వివరణ	మొత్తం విస్తీర్ణము	శిస్తు(రూ.)	పట్టాదారుకు ఏ విధముగా సంక్రమించింది/ సాగు చేశారు	యజమాని/ కౌలుదారు తాకట్టు పెట్టుకున్న వ్యక్తి పేరు/ ఖాతా నెం.	రిజిస్టరు కాని రుణాది భారాల వివరముల	మౌలిక విలువ.
1	2	3	4	5	6	7	8	(9/10)	(11/12)	13	14
	సుధాకర్ రెడ్డి అమీయాన్ నిర్మిత	పరుసురాములు	60038	169 తా/2	నిస్సా-బంజర్	1.0000	కొనుగోలు				

Disclaimer :

The information contained/made available through this feature is for information only and cannot be utilised as certified/authenticated copy for producing in any court or for enforcing any legal claims etc under the existing relevant Acts/Rules framed by the Government of Telangana.

i. Only the Digitally Signed Records are made available through this web site.

ii. The Certified Copies of ROR-1B & Pahani are available through MeeSeva.

తెలంగాణా ప్రభుత్వం, భూమి రికార్డుల నిర్వహణ

పట్టాదారుని వివరాలు/అడంగల్

జిల్లా : Medchal-Malkajgiri మేడ్చల్-మల్కాజిగిరి మండలము : Shamirpet షామీర్ పేట్ గ్రామము : Samparibole సంపరీ బోలే Date : 08/04/2019

వరుస సంఖ్య	సర్వే నెం	పూర్తి విస్తీర్ణం	సాగుకు పనికి రాని విస్తీర్ణం	సాగుకు పనికి వచ్చు విస్తీర్ణం	భూమి స్వభావం	శిస్తు (రూ.)	భూమి వివరణ	జలాధారము	ఆయకట్టు విస్తీర్ణం	ఖాతా నెంబరు	పట్టాదారు పేరు (తండ్రి/భర్త పేరు)	అనుభవదారు పేరు (తండ్రి/భర్త పేరు)	అనుభవ విస్తీర్ణం	అనుభవ స్వభావం
1	2	3	4	5	6	7	8	9	10	11	12	13	14	15
1	150. ఆ	0.1100	0.0000	0.1100	పట్టా	0.31	మెట్టు బంజరు	వర్షాధారం		4/4	ఏ ఉపేందర్ (ఏ వీరా రెడ్డి)	ఏ ఉపేందర్ (ఏ వీరా రెడ్డి)	0.1100	పట్టాదారు

Disclaimer :

"The information contained made available through this feature is for information only and cannot be utilised as signed, authenticated copy for producing in any court or for enforcing any legal claims etc. under the existing relevant Acts/Rules framed by the Government of Telangana"

- Only the Digitally Signed Records are made available through this web site"
- The Certified Copies of ROR-1B & Pahani are available through MeeSeva"

తెలంగాణ ప్రభుత్వం భూమి రికార్డుల నిర్వహణ
పట్టాదారుని పాసుబుక్ అండ్ టైటిల్

జిల్లా : Medchal Malkajgiri మేడ్చల్ మల్కాజ్‌గిరి మండలము : Shamirpet శామీర్ పేట్ గ్రామము : Samudrala సముద్రాల Date 08/04/2019

వరుస సంఖ్య	సర్వే నెం	సాగుకు పనికి రాని విస్తీర్ణం	సాగుకు పనికి వచ్చు విస్తీర్ణం	భూమి స్వభావం	శిస్తు (రూ.)	భూమి వివరణ	జలాధారము	అయకట్టు విస్తీర్ణం	ఖాతా నెంబరు	పట్టాదారు పేరు (తండ్రి/భర్త పేరు)	అనుభవ దారు పేరు (తండ్రి/భర్త పేరు)	అనుభవ విస్తీర్ణం	అనుభవ స్వభావం
1	2	3	4	5	6	7	8	9	10	11	12	13	14	15
	19	4.2300	0.00/0	4.2300	పట్టా	5.00	మెట్ట/ఇసుక	వర్షాధార		550	దివ్యతేజ్ తండ్రి (లక్ష్మీనారాయణ)	దివ్యతేజ్ తండ్రి (లక్ష్మీనారాయణ)	4.2300	పట్టాదారు

Disclaimer :

i. The information contained/made available through this feature is for information only and cannot be utilised as certified/authenticated copy for producing in any court or for enforcing any legal claims etc under the existing relevant Acts/Rules framed by the Government of Telangana.

ii. Only the Digitally Signed Records are made available through this web site.

iii. The Certified Copies of ROR-1B & Pahani are available through MeeSeva.

తెలంగాణ ప్రభుత్వం, భూమి రికార్డుల నిర్వహణ

వెబ్సైట్ నుండి డౌన్లోడ్ అయినది

జిల్లా : Medchal-Malkajgiri మేడ్చల్-మల్కాజ్‌గిరి మండలము : Shamirpet షామీర్ పేట్ గ్రామము : Sampanbole సంపన్ బోలే Date : 08/04/2019

వరుస సంఖ్య	సర్వే నెం	పార్టీ విస్తీర్ణం	సాగుకు పనికి రాని విస్తీర్ణం	సాగుకు పనికి వచ్చు విస్తీర్ణం	భూమి స్వభావం	శిస్తు (రూ.)	భూమి వివరణ	జలాధారము	అయకట్టు విస్తీర్ణం	ఖాతా నెంబరు	పట్టాదారు పేరు (తండ్రి/భర్త పేరు)	అనుభవదారు పేరు (తండ్రి/భర్త పేరు)	అనుభవ విస్తీర్ణం	అనుభవ స్వభావం
1	2	3	4	5	6	7	8	9	10	11	12	13	14	15
1	142 పా	0.2800	0.0000	0.2800	పట్టా	0.76	మెట్ట భూమి	వర్షాధారం		659	G ప్రతాప్ రెడ్డి (సుందర్ రెడ్డి)	G ప్రతాప్ రెడ్డి (సుందర్ రెడ్డి)	0.2800	వర్షాధారం

Disclaimer :

i. The information contained made available through this feature is for information only and cannot be utilised as certified/authenticated copy for producing in any court or for enforcing any legal claims etc. under the existing relevant Acts, Rules framed by the Government of Telangana.

ii. Only the Digitally Signed Records are made available through this web site.

iii. The Certified Copies of ROR 1B & Pahani are available through MeeSeva.

తెలంగాణ ప్రభుత్వం, భూమి రికార్డుల నిర్వహణ

పట్టాదారుని పహాణీ/అడంగల్

జిల్లా : Medchal-Malkajgiri మండలము : Shamirpet షామీర్ పేట్ గ్రామము : Sanipanbole సనిపన్ బోలే Date : 08/04/2019

పరుస సంఖ్య	సర్వే నెం	పూర్తి విస్తీర్ణం	సాగుకు పనికి రాని విస్తీర్ణం	సాగుకు పనికి వచ్చు విస్తీర్ణం	భూమి స్వభావం	శిస్తు (రూ.)	భూమి వివరణ	జలాధారము	ఆయకట్టు విస్తీర్ణం	ఖాతా నెంబరు	పట్టాదారు పేరు (తండ్రి/భర్త పేరు)	అనుభవదారు పేరు (తండ్రి/భర్త పేరు)	అనుభవ విస్తీర్ణం	అనుభవ స్వభావం
1	2	3	4	5	6	7	8	9	10	11	12	13	14	15
1	192/ అ	0.2800	0.0000	0.2800	పట్టా	0.75	మెట్ట/ఖుష్కి	వర్షాధారం		659	G ఫణిమా రెడ్డి (సంపీ రెడ్డి)	G ఫణిమా రెడ్డి (సంపీ రెడ్డి)	0.2800	పట్టాదారు

Disclaimer :

The information contained made available through this feature is for information only and cannot be utilised as certified, authenticated copy for producing in any court or for enforcing any legal claims etc. under the existing relevant Acts/Rules framed by the Government of Telangana.

Only the Digitally Signed Records are made available through this web site.

The Certified Copies of ROR 1B & Pahani are available through MeeSeva.

తెలంగాణ ప్రభుత్వం, భూమి రికార్డుల వివరములు

పట్టాదారుని పహాణీ/అడంగల్

జిల్లా : Medchal Malkajgiri మండలము : Kapra గ్రామము : Gampanibole Date : 26-04-2019

వరుస సంఖ్య	సర్వే నెం.	పూర్తి విస్తీర్ణం	సాగుకు పనికి రాని విస్తీర్ణం	సాగుకు పనికి వచ్చు విస్తీర్ణం	భూమి స్వభావం	శిస్తు (రూ.)	భూమి వివరణ	జలాధారము	ఆయకట్టు విస్తీర్ణం	ఖాతా నెంబరు	అనుభవదారు పట్టాదారు పేరు (తండ్రి/భర్త పేరు)	అనుభవదారు పేరు (తండ్రి/భర్త పేరు)	అనుభవ విస్తీర్ణం	అనుభవ స్వభావం
1	2	3	4	5	6	7	8	9	10	11	12	13	14	15
1	19/...	0.3300	0.0000	0.3300	పట్టా	0.93	సిస్తు/ఖుష్కి	వానరాలు		659	G ప్రభుదాస్ రెడ్డి (సుంకిరెడ్డి)	G ప్రభుదాస్ రెడ్డి (సుంకిరెడ్డి)	0.3300	పట్టాదారు

Disclaimer :

The information contained made available through this feature is for information only and cannot be utilised as certified/authenticated copy for producing in any court or for enforcing any legal claims etc. under the existing relevant Acts/Rules framed by the Government of Telangana'

Only the Digitally Signed Records are made available through this web site'

'The Certified Copies of ROR 1B & Pahani are available through MeeSeva'

తెలంగాణ ప్రభుత్వం. భూమి రికార్డుల వివరములు

పట్టాదారు పాసుబుక్/అడంగల్

జిల్లా : Medchal Malkajgiri మేడ్చల్-మల్కాజ్‌గిరి మండలము : Shamirpet షామీర్ పేట్ గ్రామము : Sampanbole సంపన్ బోలే Date : 06/04/2019

పరుస సంఖ్య	సర్వే నెం	సూర్తి విస్తీర్ణం	సాగుకు పనికి రాని విస్తీర్ణం	సాగుకు పనికి వచ్చు విస్తీర్ణం	భూమి స్వభావం	శిస్తు (రూ.)	భూమి వివరణ	జలాధారము	ఆయకట్టు విస్తీర్ణం	ఖాతా నెంబరు	పట్టాదారు పేరు (తండ్రి/భర్త పేరు)	అనుభవదారు పేరు (తండ్రి/భర్త పేరు)	అనుభవ విస్తీర్ణం	అనుభవ స్వభావం
1	2	3	4	5	6	7	8	9	10	11	12	13	14	15
1	194/ఇ	0.1700	0.0000	0.1700	మెట్ట	0.47	మెట్ట/ఇసుక	వర్షాధారం		472	జి మల్లారెడ్డి (జి సర్వింపు రెడ్డి)	జి మల్లారెడ్డి (జి సర్వింపు రెడ్డి)	0.1700	వర్షాధారం

Disclaimer

- The information contained/made available through this feature is for information only and cannot be utilised as certified/authenticated copy for producing in any court or for enforcing any legal claims etc. under the existing relevant Acts, Rules framed by the Government of Telangana.
- Only the Digitally Signed Records are made available through this web site.
- The Certified Copies of ROR-1B & Pahani are available through MeeSeva.

తెలంగాణ ప్రభుత్వం, భూమి రికార్డుల వివరములు

పట్టా దారుల సమాచార నివేదిక

జిల్లా : Medchal-Malkajgiri మండలము : Shamirpet షామీర్ పేట్ గ్రామము : Sampapoole సంపాపూలే Date : 08-04-2019

సర్వే నెం	పూర్తి విస్తీర్ణం	సాగుకు పనికి రాని విస్తీర్ణం	సాగుకు పనికి వచ్చు విస్తీర్ణం	భూమి స్వభావం	శిస్తు (రూ.)	భూమి వివరణ	జలాధారము	ఆయకట్టు విస్తీర్ణం	ఖాతా నెంబరు	పట్టాదారు పేరు (తండ్రి/భర్త పేరు)	అనుభవదారు పేరు (తండ్రి/భర్త పేరు)	అనుభవ విస్తీర్ణం	అనుభవ స్వభావం
1	2	3	4	5	6	7	8	9	10	11	12	13	14	15
1	193	1.0500	0.0000	1.0500	పట్టా	1.14	మెట్ట/ఖుష్కి	పట్టాదారుడు		659	G ప్రతిమా రెడ్డి (సుధీర్ రెడ్డి)	G ప్రతిమా రెడ్డి (సుధీర్ రెడ్డి)	1.0500	పట్టాదారు

Disclaimer

i. The information contained made available through this feature is for information only and cannot be utilised as certified authenticated copy for producing in any court or for enforcing any legal claims etc. under the existing relevant Acts, Rules framed by the Government of Telangana'

ii. Only the Digitally Signed Records are made available through this web site

iii. 'The Certified Copies of ROR-1B & Pahani are available through MeeSeva

తెలంగాణ ప్రభుత్వం, భూమి రికార్డుల వివరములు

పట్టాదారుని సమాచారము/అడంగలు

జిల్లా : Medchal-Malkajgiri మేడ్చల్-మల్కాజ్‌గిరి మండలము : Shamirpet షామీర్ పేట్ గ్రామము : Sampanbole సంపన్ బోలే Date : 08-04-2019

వరుస సంఖ్య	సర్వే నెం	పార్టీ విస్తీర్ణం	సాగుకు పనికి రాని విస్తీర్ణం	సాగుకు పనికి వచ్చు నిస్తీర్ణం	భూమి స్వభావం	శిస్తు (రూ.)	భూమి వివరణ	జలాధారము	ఆయకట్టు విస్తీర్ణం	ఖాతా నెంబరు	పట్టాదారు పేరు (తండ్రి/భర్త పేరు)	అనుభవదారు పేరు (తండ్రి/భర్త పేరు)	అనుభవ విస్తీర్ణం	అనుభవ స్వభావం
1	2	3	4	5	6	7	8	9	10	11	12	13	14	15
1	155	[illegible]	[illegible]	[illegible]	[illegible]	[illegible]	[illegible]	[illegible]		659	G ప్రతిమా రెడ్డి (సంపన్ రెడ్డి)	G ప్రతిమా రెడ్డి (సంపన్ రెడ్డి)	2.1.00	పట్టాదారు

Disclaimer :

i. The information contained, made available through this feature is for information only and cannot be utilised as certified/authenticated copy for producing in any court or for enforcing any legal claims etc. under the existing relevant Acts/Rules framed by the Government of Telangana.

ii. Only the Digitally Signed Records are made available through this web site.

iii. The Certified Copies of ROR-1B & Pahani are available through MeeSeva.

తెలంగాణ ప్రభుత్వం, భూమి రికార్డుల వివరములు

పట్టాదారుని యూనిక్/ఆధార్ నంబరు

జిల్లా : Medchal Malkajgiri మేడ్చల్-మల్కాజిగిరి మండలము : Shamirpet షామీర్ పేట్ గ్రామము : Sampanbole సంపన్ బోలే Date : 08/04/2019

వరుస సంఖ్య	సర్వే నెం	పూర్తి విస్తీర్ణం	సాగుకు పనికి రాని విస్తీర్ణం	సాగుకు పనికి వచ్చు విస్తీర్ణం	భూమి స్వభావం	శిస్తు (రూ.)	భూమి వివరణ	జలాధారము	ఆయకట్టు విస్తీర్ణం	ఖాతా నెంబరు	పట్టాదారు పేరు (తండ్రి/భర్త పేరు)	అనుభవదారు పేరు (తండ్రి/భర్త పేరు)	అనుభవ విస్తీర్ణం	అనుభవ స్వభావం
1	2	3	4	5	6	7	8	9	10	11	12	13	14	15
1	145/2	2.1000	0.0000	2.1000	పట్టా	2.26	మెట్ట బంజరు	బావి		659	G వెంకటేష్ రెడ్డి (నాంపల్లి రెడ్డి)	G వెంకటేష్ రెడ్డి (నాంపల్లి రెడ్డి)	2.1000	పట్టాదారు

Disclaimer

The Pattadar details made available through this feature is for information only and cannot be utilised as certified, authenticated copy for producing in any court or for enforcing any legal claims etc. under the existing relevant Acts/Rules framed by the Government of Telangana.

Only the Digitally Signed Records are made available through this web site.

The Certified Copies of RoR 1B & Pahani are available through MeeSeva.

తెలంగాణ ప్రభుత్వం, భూమి రికార్డుల వివరములు

పట్టాదారుల సమాచారం/అనుభవదారులు

జిల్లా : Medchal-Malkajgiri మేడ్చల్-మల్కాజ్‌గిరి మండలము : Shamirpet-షామీర్ పేట్ గ్రామము : Sampanbole-సంపన్ బోలే Date 08/04/2019

వరుస సంఖ్య	సర్వే నెం	పూర్తి విస్తీర్ణం	సాగుకు పనికి రాని విస్తీర్ణం	సాగుకు పనికి వచ్చు విస్తీర్ణం	భూమి స్వభావం	శిస్తు (రూ.)	భూమి వివరణ	జలాధారము	ఆయకట్టు విస్తీర్ణం	ఖాతా నెంబరు	పట్టాదారు పేరు (తండ్రి/భర్త పేరు)	అనుభవదారు పేరు (తండ్రి/భర్త పేరు)	అనుభవ విస్తీర్ణం	అనుభవ స్వభావం
1	2	3	4	5	6	7	8	9	10	11	12	13	14	15
1	9	2.4.2300	0.0.00	4.2300	పట్టా	2.25	మెట్ట/ మడి	పట్టాబావి		551	కె.ఎం. శ్రీనివాస్ (ముత్తిరెడ్డి రాములు)	కె.ఎం. శ్రీనివాస్ (ముత్తిరెడ్డి రాములు)	4.2300	పట్టాదారు

Disclaimer :

i. 'The information contained/made available through this feature is for information only and cannot be utilised as certified, authenticated copy for producing in any court or for enforcing any legal claims etc. under the existing relevant Acts/Rules framed by the Government of Telangana'

ii. 'Only the Digitally Signed Records are made available through this web site'

iii. 'The Certified Copies of ROR-1B & Pahani are available through MeeSeva'.

తెలంగాణ ప్రభుత్వం, భూమి రికార్డుల విభాగము

పట్టాదారుని బహుణ/అనుభవాలు

జిల్లా : Medchal-Malkajgiri-మేడ్చల్-మల్కాజ్‌గిరి మండలము : Shamirpet షామీర్ పేట్ గ్రామము : Sampanbole-సంపన్ బోలే Date : 08/04/2019

వరుస సంఖ్య	సర్వే నెం	మొత్తం విస్తీర్ణం	సాగుకు పనికి రాని విస్తీర్ణం	సాగుకు పనికి వచ్చు విస్తీర్ణం	భూమి స్వభావం	శిస్తు (రూ.)	భూమి వివరణ	జలాధారము	ఆయకట్టు విస్తీర్ణం	ఖాతా నెంబరు	పట్టాదారు పేరు (తండ్రి/భర్త పేరు)	అనుభవదారు పేరు (తండ్రి/భర్త పేరు)	అనుభవ విస్తీర్ణం	అనుభవ స్వభావం
1	2	3	4	5	6	7	8	9	10	11	12	13	14	15
1	195/ఆ	1.0500	0.0000	1.0500	పట్టా	1.13	మెట్ట- ఖుష్కి	పట్టాదారు		659	G ప్రేమా రెడ్డి (సంతోష్ రెడ్డి)	G ప్రేమా రెడ్డి (సంతోష్ రెడ్డి)	1.0500	పట్టాదారు

Disclaimer

1. The Land Records made available through this feature is for information only and cannot be utilised as certified, authenticated copy for producing in any court or for enforcing any legal claims etc. under the existing relevant Acts/Rules framed by the Government of Telangana.
2. Only the Digitally Signed Records are made available through this web site.
3. The Certified Copies of ROR 1B & Pahani are available through MeeSeva.

తెలంగాణ ప్రభుత్వం, భూమి రికార్డుల వివరములు

పట్టాదారుల సమాచారము

జిల్లా : Medchal-Malkajgiri మేడ్చల్-మల్కాజ్‌గిరి మండలము : Shamirpet షామీర్ పేట్ గ్రామము : Sampanbole సంపన్ బోల్ Date : 08/04/2019

వరుస సంఖ్య	సర్వే నెం	పూర్తి విస్తీర్ణం	కొనుగు పనికి రాని విస్తీర్ణం	కొనుగు పనికి వచ్చు విస్తీర్ణం	భూమి స్వభావం	శిస్తు (రూ.)	భూమి వివరణ	జలాధారము	ఆయకట్టు విస్తీర్ణం	ఖాతా నెంబరు	పట్టాదారు పేరు (తండ్రి/భర్త పేరు)	అనుభవ దారు పేరు (తండ్రి/భర్త పేరు)	అనుభవ విస్తీర్ణం	అనుభవ స్వభావం
1	2	3	4	5	6	7	8	9	10	11	12	13	14	15
1	135 అ	1.0600	0.0000	1.0600	పట్టా	1.13	మెట్ట బంజర్	పట్టాదారు		659	G ప్రతిమా రెడ్డి (సంతోష్ రెడ్డి)	G ప్రతిమా రెడ్డి (సంతోష్ రెడ్డి)	1.0600	పట్టాదారు

Disclaimer :

1. The information sourced made available through this feature is for information only and cannot be utilised as certified, authenticated copy for producing in any court or for enforcing any legal claims etc. under the existing relevant Acts/Rules framed by the Government of Telangana.
2. Only the Digitally Signed Records are made available through this web site.
3. The Certified Copies of ROR-1B & Pahani are available through MeeSeva.

తెలంగాణ ప్రభుత్వం, భూమి రికార్డుల వివరములు

పట్టాదారుని పహాణీ/అడంగల్

జిల్లా : Medchal-Malkajgiri-మేడ్చల్-మల్కాజ్‌గిరి | మండలము : Shamirpet-షామీర్ పేట్ | గ్రామము : Sampanbole-సంపన్ బోలే | Date : 08/04/2019

వరుస సంఖ్య	సర్వే నెం	మార్గి విస్తీర్ణం	పొగుకు పనికి రాని విస్తీర్ణం	పొగుకు పనికి వచ్చు విస్తీర్ణం	భూమి స్వభావం	శిస్తు (రూ.)	భూమి వివరణ	జలాధారము	ఆయకట్టు విస్తీర్ణం	ఖాతా నెంబరు	పట్టాదారు పేరు (తండ్రి/భర్త పేరు)	అనుభవదారు పేరు (తండ్రి/భర్త పేరు)	అనుభవ విస్తీర్ణం	అనుభవ స్వభావం
1	2	3	4	5	6	7	8	9	10	11	12	13	14	15
1	140	1.0500	0.00.00	1.0500	పట్టా	1.13	మెట్ట-మెట్ట	పట్టాదారు		659	G ప్రతిమా రెడ్డి (కుంటిమ రెడ్డి)	G ప్రతిమా రెడ్డి (కుంటిమ రెడ్డి)	1.0500	పట్టాదారు

Disclaimer

- The information contained made available through this feature is for information only and cannot be utilised as certified authenticated copy for producing in any court or for enforcing any legal claims etc. under the existing relevant Acts/Rules framed by the Government of Telangana.
- Only the Digitally Signed Records are made available through this web site.
- The Certified Copies of ROR 1B & Pahani are available through MeeSeva.

తెలంగాణ ప్రభుత్వం భూమి రికార్డుల విభాగము
పట్టాదారు పాసుబుక్కు

జిల్లా : Medchal-Malkajgiri మండలము : Shamirpet షామీర్ పేట్ గ్రామము : Samparbole సంపర్ బోల్ Date : 08-04-2019

వరుస సంఖ్య	సర్వే నెం	పార్టీ విస్తీర్ణం	సాగుకు పనికి రాని విస్తీర్ణం	సాగుకు పనికి మచ్చు విస్తీర్ణం	భూమి స్వభావం	శిస్తు (రూ.)	భూమి వివరణ	జలాధారము	ఆయకట్టు విస్తీర్ణం	ఖాతా నెంబరు	పట్టాదారు పేరు (తండ్రి/భర్త పేరు)	అనుభవదారు పేరు (తండ్రి/భర్త పేరు)	అనుభవ విస్తీర్ణం	అనుభవ స్వభావం
1	2	3	4	5	6	7	8	9	10	11	12	13	14	15
1	194 [illegible]	0.1500	0.00.00	0.1500	పట్టా	0.45	మెట్ట మచ్చు	పట్టాదారు		659	G ప్రభుకర్ తండ్రి (కుమారు రెడ్డి)	G ప్రభుకర్ తండ్రి (కుమారు రెడ్డి)	0.1600	పట్టాదారు

Disclaimer :

The information contained made available through this feature is for information only and cannot be utilised as certified/authenticated copy for producing in any court or for enforcing any legal claims etc. under the existing relevant Acts/Rules framed by the Government of Telangana.

Only the Digitally Signed Records are made available through this web site.

The Certified Copies of RoR 1B & Pahani are available through MeeSeva.

తెలంగాణ ప్రభుత్వం, భూమి రికార్డుల వివరములు

పట్టాదారుల పహాణీ/అడంగల్

జిల్లా : Medchal Malkajgiri మేడ్చల్-మల్కాజ్‌గిరి మండలము : Shamirpet షామీర్ పేట్ గ్రామము : Sampanbole సంపన్ బోల్ Date : 08-04-2019

వరుస సంఖ్య	సర్వే నెం	పూర్తి విస్తీర్ణం	సాగుకు పనికి రాని విస్తీర్ణం	సాగుకు పనికి వచ్చు విస్తీర్ణం	భూమి స్వభావం	శిస్తు (రూ.)	భూమి వివరణ	జలాధారము	ఆయకట్టు విస్తీర్ణం	ఖాతా నెంబరు	పట్టాదారు పేరు (తండ్రి/భర్త పేరు)	అనుభవదారు పేరు (తండ్రి/భర్త పేరు)	అనుభవ విస్తీర్ణం	అనుభవ స్వభావం
1	2	3	4	5	6	7	8	9	10	11	12	13	14	15
1	144/ఆ	0.1600	0.0000	0.1600	పట్టా	0.45	మెట్ట- బంజరు	పట్టాదారు		659	G ప్రతిమా రెడ్డి (సంతు రెడ్డి)	G ప్రతిమా రెడ్డి (సంతు రెడ్డి)	0.1600	పట్టాదారు

Disclaimer :

- The information contained made available through this feature is for information only and cannot be utilised as certified, authenticated copy for producing in any court or for enforcing any legal claims etc. under the existing relevant Acts/Rules framed by the Government of Telangana
- Only the Digitally Signed Records are made available through this web site
- The Certified Copies of ROR 1B & Pahani are available through MeeSeva

తెలంగాణ ప్రభుత్వం, భూమి రికార్డుల వివరములు

పట్టాదారుని సంతకి/అడంగల్

జిల్లా : Medchal-Malkajgiri మేడ్చల్-మల్కాజ్‌గిరి | మండలము : Shamirpet-శామీర్ పేట్ | గ్రామము : Samparbole-అంపాపేట్ | Date 03.04.2019

వరుస సంఖ్య	సర్వే నెం	పార్టీ విస్తీర్ణం	సాగుకు పనికి రాని విస్తీర్ణం	సాగుకు పనికి వచ్చు విస్తీర్ణం	భూమి స్వభావం	శిస్తు (రూ.)	భూమి వివరణ	జలాధారము	ఆయకట్టు విస్తీర్ణం	ఖాతా నెంబరు	పట్టాదారు పేరు (తండ్రి/భర్త పేరు)	అనుభవదారు పేరు (తండ్రి/భర్త పేరు)	అనుభవ విస్తీర్ణం	అనుభవ స్వభావం
1	2	3	4	5	6	7	8	9	10	11	12	13	14	15
1	190/ [illegible]	0.1200	0.00.00	0.1200	పట్టా	0.31	మెట్ట [illegible]	పట్టాదారు		279	సాయిలు [illegible] (వీరయ్య)	సాయిలు [illegible] (వీరయ్య)	0.1200	పట్టాదారు

Disclaimer :

"The information contained/made available through this feature is for information only and cannot be utilised as certified/authenticated copy for producing in any court or for enforcing any legal claims etc. under the existing relevant Acts/Rules framed by the Government of Telangana"

i) Only the Digitally Signed Records are made available through this web site"

ii) "The Certified Copies of ROR-1B & Pahani are available through MeeSeva

6. SMT. BUDDI KALAVATHI W/O.LATE RAMULU, aged about [illegible] years, Occupation: Agriculturist,

7. SMT. BUDDI JAHANGIR S/O.LATE RAMULU, aged about 30 years, Occupation: Agriculturist,

All are R/o.Tagarguda Village, Shamirpet Mandal, Ranga Reddy District,

HEREINAFTER Called the VENDORS of the Part:

IN FAVOUR OF

KUM.ALA USHA RANI D/O.A. VEENA REDDY, aged about [illegible] years, Occupation: Student R/o.H.No.2-5-5, Lalgadimalakpet Village, Shamirpet Mandal, Ranga Reddy District,

HEREINAFTER Called the VENDEE of the Other Part:

"The expressions of the Vendors and Vendee shall mean and include all their heirs, executors, assignees, successors, legal representatives and administrators etc."

WHEREAS the vendors are the sole and absolute owners, possessors of the Agricultural lands as follows:

Vendor No.	Sy.No.	admeasuring Ac. Gts.,
1.	190	0-11
2 to 5	188 190	0-20 0-11
6 & 7	190	0-11
	Ac.	1-21 Gts., or 0.61 Hectors

Situated at Sampanbole Village, Shamirpet Mandal, Ranga Reddy District, and the father of Vendor Late Venkaiah who was Pattadar in Sy.No.190, and he was demised by leaving his son Vendor No.1 and Father of Vendors No.2 to 5 Late Sathaiah who was the pattadar and he was demised by leaving his sons Vendors No.2 to 5 and Husband of Vendor No.6 late Ramulu who was pattadar and he was demised by leaving his wife Vendor No.6 & his Son Vendor No.7 all are the legal heirs of the said land so all the vendors are joined in this deed to avoid future complications.

..3

తెలంగాణ ప్రభుత్వం, భూమి రికార్డుల వివరములు

పట్టాదారుని పహాణీ/అడంగలు

జిల్లా : Medchal-Malkajgiri మేడ్చల్-మల్కాజ్‌గిరి మండలము : Shamirpet షామీర్ పేట్ గ్రామము : Sampanbole సంపన్ బోలే Date : 06-04-2019

సరుసు సంఖ్య	సర్వే నెం	మొత్తం విస్తీర్ణం	సాగుకు పనికి రాని విస్తీర్ణం	సాగుకు పనికి వచ్చు విస్తీర్ణం	భూమి స్వభావం	శిస్తు (రూ.)	భూమి వివరణ	జలాధారము	ఆయకట్టు విస్తీర్ణం	ఖాతా నెంబరు	పట్టాదారు పేరు (తండ్రి/భర్త పేరు)	అనుభవదారు పేరు (తండ్రి/భర్త పేరు)	అనుభవ విస్తీర్ణం	అనుభవ స్వభావం
1	2	3	4	5	6	7	8	9	10	11	12	13	14	15
1	145	1.00	1.00	0.00	పట్టా	1.13	మెట్ట మెట్ట	పట్టాదారు		659	G ప్రభుదాస్ రెడ్డి (సుందర్ రెడ్డి)	G ప్రభుదాస్ రెడ్డి (సుందర్ రెడ్డి)	1.00	పట్టాదారు

Disclaimer :

- The information contained made available through this feature is for information only and cannot be utilised as certified/authenticated copy for producing in any court or for enforcing any legal claims etc. under the existing relevant Acts/Rules framed by the Government of Telangana'
- 'Only the Digitally Signed Records are made available through this web site'
- 'The Certified Copies of ROR 1B & Pahani are available through MeeSeva'

169
170
171
173
176
178
28. ACR

సిల్కాజగిరి : రాయపర్తి : బోల్

పట్టాదారు పేరు	(తండ్రి/ భర్త పేరు)	ఖాతా నెంబరు	సర్వే నెంబర్	భూమి వివరణ	మొత్తం విస్తీర్ణము	శిస్తు(రూ.)	పట్టదారుకు ఏ విధముగా సంక్రమించింది/ సాగు చేశారు	యజమాని/ కౌలుదారు తాకట్టు పెట్టుకున్న వ్యక్తి పేరు/ ఖాతా నెం.	రిజిస్టరు కాని రుణాది భారాల వివరములు	మౌలిక విలువ.
2	3	4	5	6	7	8	(9/10)	(11/12)	13	14
పి కిషోర్ కుమార్	నారాయణ రావు	506	169/ అ4/ఆ	మెట్ట/ ఖుష్కి	0.2300	0.65	ఉత్తరాధికారము			
పి కిషోర్ కుమార్	నారాయణ రావు	506	178/ అ1/4	మెట్ట/ ఖుష్కి	0.1400	0.50	పట్టాదారుడు			
పి కిషోర్ కుమార్	నారాయణ రావు	506	171/ అ2	మెట్ట/ ఖుష్కి	0.0600	1.80	పట్టాదారుడు			
పి కిషోర్ కుమార్	నారాయణ రావు	506	176/ అ3	మెట్ట/ ఖుష్కి	0.1200	0.50	ఇతర			
పి కిషోర్ కుమార్	నారాయణ రావు	506	173/ అ2	మెట్ట/ ఖుష్కి	1.3500	3.00	ఇతర			
పి కిషోర్ కుమార్	నారాయణ రావు	506	170/ అ1	మెట్ట/ ఖుష్కి	0.3000	0.75	ఇతర			
పి కిషోర్ కుమార్	నారాయణ రావు	506	170/ అ3	మెట్ట/ ఖుష్కి	0.1000	0.32	ఇతర			

Disclaimer :

1. 'The information contained/made available through this feature is for information only and cannot be utilised as certified/authenticated copy for producing in any court or for enforcing any legal claims etc. under the existing relevant Acts/Rules framed by the Government of Telangana'.

'the Digitally Signed Records are made available through this web site'.

Certified Copies of ROR-1B & Pahani are available through MeeSeva'.

ENCUMBRANCE FORM

Government of Telangana
Registration and Stamps Department

STATEMENT OF ENCUMBRANCE ON PROPERTY

Date: 31-05-2019 12:14:17

Application No : 314099

Statement No : 39457729

Sri/Smt. Name not mentioned having searched for a statement giving particulars of registered acts and encumbrances of any in respect of the under mentioned property

VILLAGE: sampanbol OR sampa-bol , SURVEY NO: ,169,

Search has been made in Book 1 and in the indexes relating thereto S.R.O. SHAMIRPET for 24 years from 01-05-1995 to 30-05-2019 for acts and encumbrances affecting the said property, and that on such search the following acts and encumbrances appear:

S. No.	Description of Property	Date of Registration / Execution / Filing	Document No. / Nature of Document	Name of Executant / Claimant / Party	Volume No. / Book No. / Registration Office
1/2	VILL/COL : SAMPANBOLE/SAMPANBOLE W-B: 0-0 SURVEY: 169/ EXTENT: 98 Guntas Boundries: [N]: AG. LAND OF J. MALLAIAH & OTHERS [S] AG. LAND OF J. SATYANARAYANA LAXMI & PREMALATHA (SY.NO.170) [E]: AG. LAND IN SY.NO. 169/C [W]: AG. LAND OF J. KRISHNA & J. YADAGIRI (SY.NO.171)	(R) 29-01-2007 (E) 29-01-2007 (P) 29-01-2007	0111 AGREEMENT OF SALE CUM GPA Mkt.Value:Rs. 143325 Cons.Value:Rs. 0	1.(EX)BHAGAT KUMAR GOUD 2.(CL)M.A. RAUOOF 3.(EX)K. KRISHNA MURTHY 4.(EX)RAMESH AGARWAL 5.(EX)C. NARSIMHA YADAV 6.(EX)K. RAJESH YADAV 7.(EX)SADANAND BODDU 8.(EX)C. LINGAM YADAV	0/0 CD_Volume: 176 1571/2007 [3] of SRO SHAMIRPET(1516)
2/2	VILL/COL : SAMPANBOLE/SAMPANBOLE W-B: 0-0 SURVEY: 169/ EXTENT: 98 Guntas Boundries: [N]: AG. LAND OF J. MALLAIAH & OTHERS [S] AG. LAND OF J. SATYANARAYANA LAXMI & PREMALATHA (SY.NO. 170) [E]: AG. LAND IN SY.NO. 169/C [W]: AG. LAND OF J. KRISHNA & J. YADAGIRI (SY.NO. 171)	(R) 05-05-2006 (E) 05-05-2006 (P) 05-06-2006	0101 Sale Deed Mkt.Value:Rs. 143325 Cons.Value:Rs. 0	1.(EX)CHEVVA BALAIAH & OTHERS 2.(EX)Rep.byGPA.holder:- G. KONDAL REDDY 3.(EX)G. KONDAL REDDY 4.(CL)KUNA JAI KUMAR GOUD 5.(CL)K. KRISHNA MURTHY 6.(CL)RAMESH AGARWAL 7.(CL)C. NARSIMHA YADAV 8.(CL)K. RAJESH YADAV 9.(CL)SADANAND BODDU 10.(CL)C. LINGAM YADAV	0/0 CD_Volume: 172 7107/2006 [3] of SRO SHAMIRPET(1516)

For Internet Use Only

Disclaimer:

1.This Report is for information only.

2.Boundaries,Extent and Built Up are not used in electronic search, they are meant for registering officer for selecting or deselecting for the search results.

3.The encumbrances shown in the eEC are those discovered with reference to the description of properties furnished by the applicants at the time of Registration.

4.All efforts are made for accuracy of data. However in case of any conflict, original data shall prevail.

5.In case system responds by "Data Not Found", for confirmation approach SRO concern.

6.Result : '2 out of 2 are included in the statement.'

Print Back

ENCUMBRANCE FORM

	VEERA REDDY & M. KUMAR & OTHERS [W]: AG. LAND IN SY.NO. 171			6.(CL)RAMESH AGARWAL 7.(CL)E. NARSIMHA YADAV 8.(CL)K. RAJESH YADAV 9.(CL)SADANAND BOGOU 10.(CL)C. LINTGAM YADAV	
10/11	VILL/COL: SAMPANBOLE/SAMPANBOLE W-B: 0-0 SURVEY: 170 EXTENT: 190 Guntas Boundries: [N]: AG. LAND OF A. SANJEEVA REDDY [S]: AG. LAND OF A. VEERA REDDY [E]: AG. LAND OF A. VEERA REDDY & M. KUMAR & OTHERS [W]: AG. LAND IN SY. NO. 171	(R) 10-03-2006 (E) 10-03-2006 (P) 10-03-2006	0101 Sale Deed Mkt.Value:Rs. 277875 Cons.Value:Rs. 0	1.(EX)CHEVVA SEERAPPA & OTHERS 2.(EX)REP GPA HOLDER - A. PREMALATHA 3.(CL)G. KONDAL REDDY 4.(EX)JINKALA LAXMI & OTHERS 5.(EX)REP GPA HOLDER - A. VEERA REDDY	0/0 CD Volume: 159 9644/2006 [2] of SAO SHAMIRPET(1516)
11/11	VILL/COL: SAMPANBOLE/SAMPANBOLE W-B: 0-0 SURVEY: 170 EXTENT: 190 Guntas Boundries: [N]: AG. LAND OF A. SANJEEVA REDDY [S]: AG. LAND OF VENDEE [E]: AG. LAND OF VENDEE & M. KUMAR & OTHERS [W]: AG. LAND IN SY.NO. 171	(R) 18-10-2005 (E) 18-10-2005 (P) 18-10-2005	0111 AGREEMENT OF SALE CUM GPA Mkt.Value:Rs. 277875 Cons.Value:Rs. 0	1.(EX)JINKALA LAXMI 2.(CL)A. VEERA REDDY 3.(EX)JINKALA PRAHALAD 4.(EX)B. NAVANEETHA 5.(EX)JINKALA GEETHA 6.(EX)JINKALA SATYANARAYANA	0/0 CD Volume: 161 6809/2005 [1] of SAO SHAMIRPET(1516)

Disclaimer:

1.This Report is for Information only.

2.Boundaries,Extent and Built Up are not used in electronic search, they are meant for registering officer for selecting or deselecting for the search results.

3.The encumbrances shown in the eEC are those discovered with reference to the description of properties furnished by the applicants at the time of Registration.

4.All efforts are made for accuracy of data. However in case of any conflict, original data shall prevail.

5.In case system responds by "Data Not Found", for confirmation approach SRO concern.

6.Result : '11 out of 12 are included in the statement.'

Print Back

Government of Telangana
Registration and Stamps Department

STATEMENT OF ENCUMBRANCE ON PROPERTY

Date:31-05-2019 12:16:00

Application No :314191 Statement No :39457298

Sri/Smt, Name not mentioned having searched for a statement, (which is a summary of registered acts and encumbrances, if any, in respect of the under mentioned property

VILLAGE: sampanbol OR sampanbol , SURVEY NO. : 170.

Search has been made in Book - 1 and 4 the indexes relating thereto S.R.O. SHAMIRPET for 24 years from 01-05-1995 to 30-05-2019 for all and encumbrances affecting the said property and that on such search the following acts and encumbrances appear:

1/11	VILL/COL: SAMPANBOLE/SAMPANBOLE W/B: 0-0 SURVEY: 176 169/C 169/C 173 172 178 173 EXTENT: 84 Guntas Boundires: [N]: AG. LAND IN PART OF SY.NOS.176, 169/C, 170, 171, 178 & 173 [S]: ROAD: (JAGGAMGUDA TO KESHAVARAM) [E]: AG. LAND OF NEIGHBOURS [W]: AG. LAND OF NEIGHBOURS **Link Doc:1889/2007 of SRO 1516**	(R) 29-11-2012 (E) 29-11-2012 (P) 29-11-2012	**0102** Gift Settlement to his family Mkt.Value:Rs. 420000 Cons.Value:Rs. 420000	1.(DR)V.RAMCHANDER RAO 2.(DE)DEVAKONDA SWETHA	0/0 2537/2012 [1] of SRO SHAMIRPET(1516)
2/11	VILL/COL: SAMPANBOLE/SAMPANBOLE W/B: 0-0 SURVEY: 176 EXTENT: 60 Guntas Boundires: [N]: AG. LAND IN SY.NO.-178 [S]: AG. LAND IN SY.NO. 174 [E]: ROAD TO LAXMAPUR [W]: AG. LAND IN SY.NO. 173	(R) 01-02-2007 (E) 01-02-2007 (P) 01-02-2007	**0101** Sale Deed Mkt.Value:Rs. 450000 Cons.Value:Rs. 0	1.(EX)KUNA JAI KUMAR GOUD & OTHERS 2.(EX)Rep.byGPA.holder:- MD. RAWOOF 3.(CL)R. VIDYA SAGAR RAO 4.(CL)CHEETI VIJAY 5.(CL)DEVAKOND KISHORE KUMAR 6.(CL)V. RAMCHANDER RAO 7.(CL)JUVVADI SATISH RAO 8.(CL)B. SREEKANTH REDDY	0/0 CD_Volume: 196 1889/2007 [1] of SRO SHAMIRPET(1516)
3/11	VILL/COL: SAMPANBOLE/SAMPANBOLE W/B: 0-0 SURVEY: 169/C EXTENT: 18 Guntas Boundires: [N]: AG. LAND OF MALLAIAH & OTHERS [S]: AG. LAND OF J. SATYANARAYANA & OTHERS [E]: AG. LAND OF M. NARSAIAH & OTHERS [W]: AG. LAND OF LAXMAPURAM LAXMI	(R) 01-02-2007 (E) 01-02-2007 (P) 01-02-2007	**0101** Sale Deed Mkt.Value:Rs. 135000 Cons.Value:Rs. 0	1.(EX)KUNA JAI KUMAR GOUD & OTHERS 2.(EX)Rep.byGPA.holder:- MD. RAWOOF 3.(CL)R. VIDYA SAGAR RAO 4.(CL)CHEETI VIJAY 5.(CL)DEVAKOND KISHORE KUMAR 6.(CL)V. RAMCHANDER RAO 7.(CL)JUVVADI SATISH RAO 8.(CL)B. SREEKANTH REDDY	0/0 CD_Volume: 196 1889/2007 [2] of SRO SHAMIRPET(1516)
4/11	VILL/COL: SAMPANBOLE/SAMPANBOLE W/B: 0-0 SURVEY: 169/C EXTENT: 98 Guntas Boundires: [N]: AG. LAND OF J. MALLAIAH & OTHERS [S]: AG. LAND OF J. SATYANARAYANA & OTHERS [E]: AG. LAND OF M. NARSAIAH & OTHERS [W]: AG. LAND OF LAXMAPURAM LAXMI	(R) 01-02-2007 (E) 01-02-2007 (P) 01-02-2007	**0101** Sale Deed Mkt.Value:Rs. 735000 Cons.Value:Rs. 0	1.(EX)KUNA JAI KUMAR GOUD & OTHERS 2.(EX)Rep.byGPA.holder:- MD. RAWOOF 3.(CL)R. VIDYA SAGAR RAO 4.(CL)CHEETI VIJAY 5.(CL)DEVAKOND KISHORE KUMAR 6.(CL)V. RAMCHANDER RAO 7.(CL)JUVVADI SATISH RAO 8.(CL)B. SREEKANTH REDDY	0/0 CD_Volume: 196 1889/2007 [3] of SRO SHAMIRPET(1516)
5/11	VILL/COL: SAMPANBOLE/SAMPANBOLE W/B: 0-0 SURVEY: 170PART 173 EXTENT: 356 Guntas Boundires: [N]: AG. LAND IN SY.NO. 170 & 183 [S]: AG. LAND IN SY.NO. 174 & 176 & ROAD (JAGGAMGUDA TO KESHAVARAM) [E]: AG. LAND IN SY.NO. 178 PART OF G. ANITHA REDDY [W]: AG. LAND IN SY.NO. 172	(R) 01-02-2007 (E) 01-02-2007 (P) 01-02-2007	**0101** Sale Deed Mkt.Value:Rs. 2745000 Cons.Value:Rs. 0	1.(EX)KUNA JAI KUMAR GOUD & OTHERS 2.(EX)Rep.byGPA.holder:- MD. RAWOOF 3.(CL)R. VIDYA SAGAR RAO 4.(CL)CHEETI VIJAY 5.(CL)DEVAKOND KISHORE KUMAR 6.(CL)V. RAMCHANDER RAO 7.(CL)JUVVADI SATISH RAO 8.(CL)B. SREEKANTH REDDY	0/0 CD_Volume: 196 1889/2007 [4] of SRO SHAMIRPET(1516)
6/11	VILL/COL: SAMPANBOLE/SAMPANBOLE W/B: 0-0 SURVEY: 170PART 173 EXTENT: 1 Acres Boundires: [N]: AG. LAND IN SY.NO. 171 [S]: AG. LAND OF GANDAIAH & OTHERS [E]: AG. LAND IN SY.NO. 170 [W]: PUHANADI	(R) 01-02-2007 (E) 01-02-2007 (P) 01-02-2007	**0101** Sale Deed Mkt.Value:Rs. 3000000 Cons.Value:Rs. 5790000	1.(EX)KUNA JAI KUMAR GOUD & OTHERS 2.(EX)Rep.byGPA.holder:- MD. RAWOOF 3.(CL)R. VIDYA SAGAR RAO 4.(CL)CHEETI VIJAY 5.(CL)DEVAKOND KISHORE KUMAR 6.(CL)V. RAMCHANDER RAO 7.(CL)JUVVADI SATISH RAO 8.(CL)B. SREEKANTH REDDY	0/0 CD_Volume: 196 1889/2007 [5] of SRO SHAMIRPET(1516)
7/11	VILL/COL: SAMPANBOLE/SAMPANBOLE W/B: 0-0 SURVEY: 170 EXTENT: 190 Guntas Boundires: [N]: AG. LAND OF A. SANJEEVA REDDY [S]: AG. LAND OF A. VEERA REDDY [E]: AG. LAND OF A. VEERA REDDY & P. KUMAR & OTHERS [W]: AG. LAND IN SY.NO. 171	(R) 01-02-2007 (E) 01-02-2007 (P) 01-02-2007	**0101** Sale Deed Mkt.Value:Rs. 1425000 Cons.Value:Rs. 0	1.(EX)KUNA JAI KUMAR GOUD & OTHERS 2.(EX)Rep.byGPA.holder:- MD. RAWOOF 3.(CL)R. VIDYA SAGAR RAO 4.(CL)CHEETI VIJAY 5.(CL)DEVAKOND KISHORE KUMAR 6.(CL)V. RAMCHANDER RAO 7.(CL)JUVVADI SATISH RAO 8.(CL)B. SREEKANTH REDDY	0/0 CD_Volume: 195 1889/2007 [6] of SRO SHAMIRPET(1516)
8/11	VILL/COL: SAMPANBOLE/SAMPANBOLE W/B: 0-0 SURVEY: 170 EXTENT: 190 Guntas Boundires: [N]: AG. LAND OF A. SANJEEVA REDDY [S]: AG. LAND OF A. VEERA REDDY [E]: AG. LAND OF A.	(R) 29-01-2007 (E) 29-01-2007 (P) 29-01-2007	**0111** AGREEMENT OF SALE CUM GPA Mkt.Value:Rs. 277875 Cons.Value:Rs. 0	1.(EX)KUNA JAI KUMAR GOUD 2.(CL)MD. RAWOOF 3.(EX)K. KRISHNA MURTHY 4.(EX)RAMESH AGARWAL 5.(EX)C. NARSIMHA YADAV 6.(EX)K. RAJESH YADAV 7.(EX)SADANAND BODDU 8.(EX)C. LINGAM YADAV	0/0 CD_Volume: 195 1571/2007 [5] of SRO SHAMIRPET(1516)
9/11	VILL/COL: SAMPANBOLE/SAMPANBOLE W/B: 0-0 SURVEY: 170 EXTENT: 190 Guntas Boundires: [N]: AG. LAND OF A. SANJEEVA REDDY [S]: AG. LAND OF A. VEERA REDDY [E]: AG. LAND OF A.	(R) 05-05-2006 (E) 05-05-2006 (P) 05-05-2006	**0101** Sale Deed Mkt.Value:Rs. 277875 Cons.Value:Rs. 0	1.(EX)CHEVVA BALAIAH & OTHERS 2.(EX)Rep.byGPA.holder:- G. KONDAL REDDY 3.(EX)G. KONDAL REDDY 4.(CL)KUNA JAI KUMAR GOUD 5.(CL)K. KRISHNA MURTHY	0/0 CD_Volume: 172 7107/2006 [5] of SRO SHAMIRPET(1516)

Unofficial Copy

3	ఖుష్కి	0.3100	1.00	కొనుగోలు		
171/ 3/3	మెట్ట/ ఖుష్కి	0.0500	1.25	కొనుగోలు		
169/ 4/	మెట్ట/ ఖుష్కి	0.1400	0.45	కొనుగోలు		
178/ 1/5	మెట్ట/ ఖుష్కి	0.1200	0.25	పట్టాదారుడు		
176/ 4	మెట్ట/ ఖుష్కి	0.0600	0.25	పట్టాదారుడు		
170/ 2	మెట్ట/ ఖుష్కి	0.1600	0.50	పట్టాదారుడు		

tained/made available through this feature is for information only
authenticated copy for producing in any court or for enforcing any
elevant Acts/Rules framed by the Government of Telangana'.
are made available through this web site'.
Pahani are available through MeeSeva'.

ర్వే బర్	భూమి వివరణ	మొత్తం విస్తీర్ణము	శిస్తు(రూ.)	విధముగా సంక్రమించింది/ సాగు చేశారు	తాకట్టు పెట్టుకున్న వ్యక్తి పేరు/ ఖాతా నెం.	ర వి
5	6	7	8	(9/10)	(11/12)	
8/ 1/3	మెట్ట/ ఖుష్కి	0.1600	0.50	కొనుగోలు		
6/ 2	మెట్ట/ ఖుష్కి	0.1500	0.60	కొనుగోలు		
3/ 1	మెట్ట/ ఖుష్కి	0.0300	0.25	కొనుగోలు		
3/ 2	మెట్ట/ ఖుష్కి	1.3600	2.75	కొనుగోలు		
1/ 1	మెట్ట/ ఖుష్కి	1.1000	3.00	కొనుగోలు		
0/ 2	మెట్ట/ ఖుష్కి	1.1000	2.00	కొనుగోలు		
9/ 4/ఆ	మెట్ట/ ఖుష్కి	0.2800	0.75	కొనుగోలు		

ined/made available through this feature is for information c
ıthenticated copy for producing in any court or for enforcing a
levant Acts/Rules framed by the Government of Telangana'.
e made available through this web site'.
ahani are available through MeeSeva'.

169
170
171
173
176
178
28. Acis

తెలంగాణ ప్రభుత్వము, రెవెన్యూశాఖ, భూమి రికార్డుల కంప్యూటీకరణ

1-బి నమూనా(ROR)

జిల్లా	Medchal Malkajgiri-మేడ్చల్-మల్కాజ్‌గిరి	మండలము :	Shamirpet షామీర్ పేట్	గ్రామము :	Sampanbole-సంపన్‌బోలే	Date : 01/06/2019

వరుస నెం.	పట్టాదారు పేరు	(తండ్రి/ భర్త పేరు)	ఖాతా నెంబరు	సర్వే నెంబర్	భూమి వివరణ	మొత్తం విస్తీర్ణము	శిస్తు(రూ.)	పట్టాదారుకు ఏ విధముగా సంక్రమించింది/ సాగు చేశారు	యజమాని/ కౌలుదారు తాకట్టు పెట్టుకున్న వ్యక్తి పేరు/ ఖాతా నెం.	రిజిస్టరు కాని రుణాది భారాల వివరముల	మౌలిక విలువ.
1	2	3	4	5	6	7	8	(9/10)	(11/12)	13	14
1	శ్రీమతి CH శ్రీమంతి	నాయక్	611	169/ఈ	మెట్ట/ ఖుష్కి	0.2000	1.80	పట్టాదారుడు			

Disclaimer :

i. 'The information contained/made available through this feature is for information only and cannot be utilised as certified/authenticated copy for producing in any court or for enforcing any legal claims etc. under the existing relevant Acts/Rules framed by the Government of Telangana'.

ii. 'Only the Digitally Signed Records are made available through this web site'

iii. 'The Certified Copies of ROR-1B & Pahani are available through MeeSeva'.

తెలంగాణ ప్రభుత్వము, రెవెన్యూశాఖ, భూమి రికార్డుల కంప్యూటీకరణ

1-బి నమూనా(ROR)

జిల్లా :	Medchal-Malkajgiri-మేడ్చల్-మల్కాజ్‌గిరి	మండలము :	Shamirpet-షామీర్ పేట్	గ్రామము :	Sampanbole-సంపన్ బోలే	Date : 01/06/2019

పరుస నెం.	పట్టాదారు పేరు	(తండ్రి/ భర్త పేరు)	ఖాతా నెంబరు	సర్వే నెంబర్	భూమి వివరణ	మొత్తం విస్తీర్ణము	శిస్తు(రూ.)	పట్టదారుకు ఏ విధముగా సంక్రమించింది/ సాగు చేశారు	యజమాని/ కౌలుదారు తాకట్టు పెట్టుకున్న వ్యక్తి పేరు/ ఖాతా నెం.	రిజిస్టరు కాని రుణాది భారాల వివరముల	మౌలిక విలువ.
1	2	3	4	5	6	7	8	(9/10)	(11/12)	13	14
1	సుధ్యాల (పరుసరాములు)	సాయిలు	809	169/ ఆ/1	మెట్ట/ ఖుష్కి	1.1600		కొనుగోలు			

Disclaimer

i. The information contained/made available through this feature is for information only and cannot be utilised as certified/authenticated copy for producing in any court or for enforcing any legal claims etc. under the existing relevant Acts/Rules framed by the Government of Telangana'

ii. 'Only the Digitally Signed Records are made available through this web site'.

iii. 'The Certified Copies of ROR-1B & Pahani are available through MeeSeva'

తెలంగాణ ప్రభుత్వం భూమి రికార్డుల వివరములు

వర్షాధారపు పరిశీలనదారులు

జిల్లా : Medchal-Malkajgiri-మేడ్చల్-మల్కాజ్‌గిరి మండలము : Shamirpet-షామీర్ పేట్ గ్రామము : Sampanbole-సంపన్ బోలే Date 08/04/2019

వరుస సంఖ్య	సర్వే నెం	పూర్తి విస్తీర్ణం	పారుకు పనికి రాని విస్తీర్ణం	పారుకు పనికి వచ్చు విస్తీర్ణం	భూమి స్వభావం	శిస్తు (రూ.)	భూమి వివరణ	జలాధారము	ఆయకట్టు విస్తీర్ణం	ఖాతా నెంబరు	పట్టాదారు పేరు (తండ్రి/ భర్త పేరు)	అనుభవ దారు పేరు (తండ్రి/ భర్త పేరు)	అనుభవ విస్తీర్ణం	అనుభవ స్వభావం
1	2	3	4	5	6	7	8	9	10	11	12	13	14	15
1	180/ అ	0.2900	0.0000	0.2900	మెట్ట	0.93	మెట్టు/ బంజెరు	వర్షాధారం		472	జి. మల్లారెడ్డి (జి. సత్యనారాయణ రెడ్డి)	జి మల్లారెడ్డి (జి. సత్యనారాయణ రెడ్డి)	0.2900	కౌలుదారు/ కౌలు

Disclaimer

The information contained/made available through this feature is for information only and cannot be utilised as certified/authenticated copy for producing in any court or for enforcing any legal claims etc. under the existing relevant Acts/Rules framed by the Government of Telangana

- Only the Digitally Signed Records are made available through this web site
- The Certified Copies of ROR-1B & Pahani are available through MeeSeva

తెలంగాణ ప్రభుత్వం భూమి రికార్డుల వివరములు

పట్టాదారుని వివరములు

జిల్లా : Medcha Malkajgiri మెదక్ మల్కాజిగిరి మండలము : Qhamirpet ఘట్కేసర్ గ్రామము : Sumjonpole సుంజోల్ పోలే Date : 08/04/2019

వరుస సంఖ్య	సర్వే నెం	పూర్తి విస్తీర్ణం	సాగుకు పనికి రాని విస్తీర్ణం	సాగుకు పనికి వచ్చు విస్తీర్ణం	భూమి స్వభావం	శిస్తు (రూ.)	భూమి వివరణ	జలాధారము	ఆయకట్టు విస్తీర్ణం	ఖాతా నెంబరు	పట్టాదారు పేరు (తండ్రి/భర్త పేరు)	అనుభవ దారు పేరు (తండ్రి/భర్త పేరు)	అనుభవ విస్తీర్ణం	అనుభవ స్వభావం
1	2	3	4	5	6	7	8	9	10	11	12	13	14	15
1	[illegible]	[illegible]	[illegible]	[illegible]	[illegible]	5.00	మెట్ట/ మడి	వర్షాధారం		552	దివ్యతేజ్ తండ్రి (వి.వీర్లాదాయలు)	దివ్యతేజ్ తండ్రి (వి.వీర్లాదాయలు)	[illegible]	[illegible]

Disclaimer

The information contained/made available through this website is for information only and cannot be utilised as certified, authenticated copy for producing in any court or for enforcing any legal claims etc. under the existing relevant Acts/Rules framed by the Government of Telangana

i. Only the Digitally Signed Records are made available through this web site

ii. Those certified Copies of ROR-1B & Pahani are available through MeeSeva

తెలంగాణ ప్రభుత్వము, రెవిన్యూశాఖ, భూమి రికార్డుల కంప్యూటీకరణ

1-బి నమూనా(ROR)

జిల్లా :	Medchal-Malkajgiri మెడ్చల్-మల్కాజ్‌గిరి		మండలము :	Shamirpet-షామీర్ పేట్		గ్రామము :	Sampanbole-సంపన్ బోలే		Date : 01/06/2019		
వరుస నెం.	పట్టాదారు పేరు	(తండ్రి/భర్త పేరు)	ఖాతా నెంబరు	సర్వే నెంబర్	భూమి వివరణ	మొత్తం విస్తీర్ణము	శిస్తు(రూ.)	పట్టదారుకు ఏ విధముగా సంక్రమించింది/ సాగు చేశారు	యజమాని/ కౌలుదారు తాకట్టు పెట్టుకున్న వ్యక్తి పేరు/ ఖాతా నెం.	రిజిస్టరు కాని రుణాది భారాల వివరములు	మౌలిక విలువ.
1	2	3	4	5	6	7	8	(9/10)	(11/12)	13	14
1	తంటం బక్కయ్య	ముత్తయ్య	60014	169/ఇ5/అ/అ/అ	మెట్ట/బుస్సీ	0.0300		కొనుగోలు			

Disclaimer :

i. 'The information contained/made available through this feature is for information only and cannot be utilised as certified/ authenticated copy for producing in any court or for enforcing any legal claims etc under the existing relevant Acts/Rules framed by the Government of Telangana'.

ii. 'Only the Digitally Signed Records are made available through this web site'.

iii. 'The Certified Copies of ROR-1B & Panani are available through MeeSeva'.

తెలంగాణ ప్రభుత్వం, భూమి రికార్డుల వివరములు

పట్టాదారుని బహిరంగ/అందుబాటు

జిల్లా : Medchal-Malkajgiri మండలము : Keesara గ్రామము : Sampanbole Date : 06/04/2019

వరుస సంఖ్య	సర్వే నెం	పార్టి విస్తీర్ణం	సాగుకు పనికి రాని విస్తీర్ణం	సాగుకు పనికి వచ్చు విస్తీర్ణం	భూమి స్వభావం	శిస్తు (రూ.)	భూమి వివరణ	జలాధారము	ఆయకట్టు విస్తీర్ణం	ఖాతా నెంబరు	పట్టాదారు పేరు (తండ్రి/ భర్త పేరు)	అనుభవ దారు పేరు (తండ్రి/ భర్త పేరు)	అనుభవ విస్తీర్ణం	అనుభవ స్వభావం
1	2	3	4	5	6	7	8	9	10	11	12	13	14	15
1	192/ 99	0.2800	0.0000	0.2800	పట్టా	0.75	మెట్ట/ మెట్ట	పట్టాదారు		659	G ప్రతిమా రెడ్డి (మంచిరెడ్డి)	G ప్రతిమా రెడ్డి (మంచిరెడ్డి)	0.2800	పట్టాదారు

Disclaimer :

i. The information contained made available through this feature is for information only and cannot be utilised as certified/authenticated copy for producing in any court or for enforcing any legal claims etc. under the existing relevant Acts/Rules framed by the Government of Telangana'

ii. Only the Digitally Signed Records are made available through this web site

iii. 'The Certified Copies of ROR-1B & Pahani are available through MeeSeva'.

తెలంగాణ ప్రభుత్వం, భూమి రికార్డుల వివరములు

పట్టాదారుల జాబితా/బదలాయింపు

జిల్లా : Medchal Malkajgiri మేడ్చల్-మల్కాజ్‌గిరి మండలము: Shamirpet షామీర్ పేట్ గ్రామము : Sampanbole సంపన్‌బోలే Date : 08-04-2019

వరుస సంఖ్య	సర్వే నెం	పూర్తి విస్తీర్ణం	సాగుకు పనికి రాని విస్తీర్ణం	సాగుకు పనికి వచ్చు విస్తీర్ణం	భూమి స్వభావం	శిస్తు (రూ.)	భూమి వివరణ	జలాధారము	ఆయకట్టు విస్తీర్ణం	ఖాతా నెంబరు	పట్టాదారు పేరు (తండ్రి/భర్త పేరు)	అనుభవదారు పేరు (తండ్రి/భర్త పేరు)	అనుభవ విస్తీర్ణం	అనుభవ స్వభావం
1	2	3	4	5	6	7	8	9	10	11	12	13	14	15
1	194 ఆ	2.5300	0.0000	2.5300	పట్టా	9.93	మెట్ట ఒక్కటి	బావులు		659	G పురుషోత్తం రెడ్డి (సంపన్ రెడ్డి)	G పురుషోత్తం రెడ్డి (సంపన్ రెడ్డి)	2.5300	పట్టాదారు

Disclaimer :

i. The information contained/made available through this feature is for information only and cannot be utilised as certified/authenticated copy for producing in any court or for enforcing any legal claims etc. under the existing relevant Acts/Rules framed by the Government of Telangana'

ii. Only the Digitally Signed Records are made available through this web site'

iii. 'The Certified Copies of ROR 1B & Pahani are available through MeeSeva'

తెలంగాణ ప్రభుత్వం, భూమి రికార్డుల వివరములు

పట్టా దారుల యాజమాన్యం/అనుభవం

జిల్లా : Medchal Malkajgiri మేడ్చల్-మల్కాజ్‌గిరి మండలము : Shamirpet షామీర్ పేట్ గ్రామము : Sanipanbole సనిపన్‌బోలే Date : 08-04-2019

వరుస సంఖ్య	సర్వే నెం	పూర్తి విస్తీర్ణం	సాగుకు పనికి రాని విస్తీర్ణం	సాగుకు పనికి వచ్చు విస్తీర్ణం	భూమి స్వభావం	శిస్తు (రూ.)	భూమి వివరణ	జలాధారము	ఆయకట్టు విస్తీర్ణం	ఖాతా నెంబరు	పట్టాదారు పేరు (తండ్రి/భర్త పేరు)	అనుభవదారు పేరు (తండ్రి/భర్త పేరు)	అనుభవ విస్తీర్ణం	అనుభవ స్వభావం
1	2	3	4	5	6	7	8	9	10	11	12	13	14	15
1	194 ప	0.1700	0.0000	0.1700	పట్టా	0.47	మెట్ట: బంజరు	పట్టాదారు		472	జి ముత్యాలరెడ్డి (జి నర్సింహా రెడ్డి)	జి ముత్యాలరెడ్డి (జి నర్సింహా రెడ్డి)	0.1700	పట్టాదారు

Disclaimer :

- The information contained/made available through this feature is for information only and cannot be utilised as certified/authenticated copy for producing in any court or for enforcing any legal claims etc. under the existing relevant Acts/Rules framed by the Government of Telangana'
- Only the Digitally Signed Records are made available through this web site'
- 'The Certified Copies of ROR-1B & Pahani are available through MeeSeva'

తెలంగాణ ప్రభుత్వం, భూమి రికార్డుల వివరములు

పట్టాదారుని పహాణి/అడంగల్

జిల్లా : Medchal-Malkajgiri మేడ్చల్-మల్కాజ్‌గిరి మండలము : Shamirpet షామీర్ పేట్ గ్రామము : Sampanbole సంపన్ బోలే Date : 08/04/2019

వరుస సంఖ్య	సర్వే నెం	మార్గి విస్తీర్ణం	సాగుకు పనికి రాని విస్తీర్ణం	సాగుకు పనికి వచ్చు విస్తీర్ణం	భూమి స్వభావం	శిస్తు (రూ.)	భూమి వివరణ	జలాధారము	ఆయకట్టు విస్తీర్ణం	ఖాతా నెంబరు	పట్టాదారు పేరు (తండ్రి/భర్త పేరు)	అనుభవదారు పేరు (తండ్రి/భర్త పేరు)	అనుభవ విస్తీర్ణం	అనుభవ స్వభావం
1	2	3	4	5	6	7	8	9	10	11	12	13	14	15
1	142 ఆ	2.2800	2.0000	0.2800	పట్టా	0.76	సస్య బంజరు	బావులు		659	G పురుషోత్తం రెడ్డి (సంయుక్త రెడ్డి)	G పురుషోత్తం రెడ్డి (సంయుక్త రెడ్డి)	0.2800	పట్టాదారు

Disclaimer :

i. The information contained made available through this feature is for information only and cannot be utilised as certified/authenticated copy for producing in any court or for enforcing any legal claims etc. under the existing relevant Acts/Rules framed by the Government of Telangana'

ii. Only the Digitally Signed Records are made available through this web site'

iii. 'The Certified Copies of ROR-1B & Pahani are available through MeeSeva'.

తెలంగాణ ప్రభుత్వం, భూమి రికార్డుల వివరములు

పట్టాదారుని పహాణీ/అడంగల్

జిల్లా : Medchal-Malkajgiri మేడ్చల్-మల్కాజ్‌గిరి | మండలము : Shamirpet షామీర్ పేట్ | గ్రామము : Sampanbole సంపన్ బోలే | Date : 05/04/2019

వరుస సంఖ్య	సర్వే నెం	పార్టీ విస్తీర్ణం	సాగుకు పనికి రాని విస్తీర్ణం	సాగుకు పనికి వచ్చు విస్తీర్ణం	భూమి స్వభావం	శిస్తు (రూ.)	భూమి వివరణ	జలాధారము	ఆయకట్టు విస్తీర్ణం	ఖాతా నెంబరు	పట్టాదారు పేరు (తండ్రి/భర్త పేరు)	అనుభవదారు పేరు (తండ్రి/భర్త పేరు)	అనుభవ విస్తీర్ణం	అనుభవ స్వభావం
1	2	3	4	5	6	7	8	9	10	11	12	13	14	15
1	190/ అ	0.1100	0.0000	0.1100	పట్టా	0.31	నెట్టు బంజరు	వానాధారం		4/4	వి ఉషారాణి (వి నీరా రెడ్డి)	వి ఉషారాణి (వి నీరా రెడ్డి)	0.1100	పట్టాదారు

Disclaimer :

The information contained made available through this feature is for information only and cannot be utilised as certified/authenticated copy for producing in any court or for enforcing any legal claims etc. under the existing relevant Acts/Rules framed by the Government of Telangana'

or 'Only the Digitally Signed Records are made available through this web site

or 'The Certified Copies of ROR-1B & Pahani are available through MeeSeva'

పట్టాదారు పాసుపుస్తకం, భూమి రికార్డుల వివరములు

పట్టాదారుని చిరునామా/అడంగల్

జిల్లా : Medchal Malkajgiri మేడ్చల్-మల్కాజ్‌గిరి మండలము : Shamirpet షామీర్ పేట్ గ్రామము : Sampanbole సంపన్ బోలే Date : 08/04/2019

వరుస సంఖ్య	సర్వే నెం	పూర్తి విస్తీర్ణం	పాసుకు పనికి రాని విస్తీర్ణం	పాసుకు పనికి వచ్చు విస్తీర్ణం	భూమి స్వభావం	శిస్తు (రూ.)	భూమి వివరణ	జలాధారము	ఆయకట్టు విస్తీర్ణం	ఖాతా నెంబరు	పట్టాదారు పేరు (తండ్రి/భర్త పేరు)	అనుభవదారు పేరు (తండ్రి/భర్త పేరు)	అనుభవ విస్తీర్ణం	అనుభవ స్వభావం
1	2	3	4	5	6	7	8	9	10	11	12	13	14	15
1	190/ఆ	0.1100	0.0000	0.1100	బంజరు	0.31	మెట్టు/ఖుష్కి	బావులు/బోరు		4/14	వి. ఉషారాణి (2) వీరా రెడ్డి	వి. ఉషారాణి (2) వీరా రెడ్డి	0.1100	బంజరు

Disclaimer :

The information contained/made available through this feature is for information only and cannot be utilised as certified/authenticated copy for producing in any court or for enforcing any legal claims etc. under the existing relevant Acts/Rules framed by the Government of Telangana.

Only the Digitally Signed Records are made available through this web site.

The Certified Copies of ROR-1B & Pahani are available through MeeSeva.



ఎలక్ట్రానిక్ సహకారంతో, భూమి రికార్డుల ఏర్పాటులు
పట్టాదారుని సమాచార అధికారము

జిల్లా : Medchal-Malkajgiri మేడ్చల్-మల్కాజ్‌గిరి మండలము : Shamirpet షామీర్ పేట్ గ్రామము : Somparabolo సంపరాబోలు Date : 08-04-2019

వరుస సంఖ్య	సర్వే నెం	షార్టి విస్తీర్ణం	సాగుకు పనికి రాని విస్తీర్ణం	సాగుకు పనికి వచ్చు విస్తీర్ణం	భూమి స్వభావం	శిస్తు (రూ.)	భూమి వివరణ	జలాధారము	ఆయకట్టు నిస్తీర్ణం	ఖాతా నెంబరు	పట్టాదారు పేరు (తండ్రి/భర్త పేరు)	అనుభవదారు పేరు (తండ్రి/భర్త పేరు)	అనుభవ విస్తీర్ణం	అనుభవ స్వభావం
1	2	3	4	5	6	7	8	9	10	11	12	13	14	15
1	193	1.0500	0.0000	1.0500	పట్టా	1.14	మెట్ట/ఖుష్కి	పట్టాదారుది		659	G ప్రతిమా రెడ్డి (సందీప్ రెడ్డి)	G ప్రతిమా రెడ్డి (సందీప్ రెడ్డి)	1.0500	పట్టాదారు

Disclaimer

The information contained made available through this feature is for information only and cannot be utilised as an authenticated copy for producing in any court or for enforcing any legal claims etc. under the existing relevant Acts/Rules framed by the Government of Telangana.

Only the Digitally Signed Records are made available through this web site.

The Certified Copies of RoR-1B & Pahani are available through MeeSeva.

[illegible]

[illegible]

[illegible]

తెలంగాణ ప్రభుత్వము, రెవిన్యూశాఖ, భూమి రికార్డుల కంప్యూటీకరణ

1-బి నమూనా(ROR)

జిల్లా : Medchal-Malkajgiri మెడ్చల్-మల్కాజ్‌గిరి | మండలము : Shamirpet-షామీర్ పేట్ | గ్రామము : Sampanbole-సంపన్ బోలే | Date : 01-06-2019

వరుస నెం.	పట్టాదారు పేరు	(తండ్రి/భర్త పేరు)	ఖాతా నెంబరు	సర్వే నెంబర్	భూమి వివరణ	మొత్తం విస్తీర్ణము	శిస్తు(రూ.)	పట్టదారుకు ఏ విధముగా సంక్రమించింది/సాగు చేశారు	యజమాని/కౌలుదారు తాకట్టు పెట్టుకున్న వ్యక్తి పేరు/ఖాతా నెం.	రిజిస్టరు కాని రుణాది భారాల వివరముల	మౌలిక విలువ.
1	2	3	4	5	6	7	8	(9/10)	(11/12)	13	14
1	తంటం లక్ష్మయ్య	తంటం ముత్తయ్య	60021	169/ఆ5/ఆ/ఆ	మెట్ట/ఖుష్కి	0.0500		కొనుగోలు			
2	తంటం లక్ష్మయ్య	తంటం ముత్తయ్య	60021	169/ఆ5/ఆ/ఆ	మెట్ట/ఖుష్కి	0.0500		కొనుగోలు			
3	తంటం లక్ష్మయ్య	తంటం ముత్తయ్య	60021	169/ఆ1/ఆ/ఆ	మెట్ట/ఖుష్కి	0.1200		కొనుగోలు			
4	తంటం లక్ష్మయ్య	తంటం ముత్తయ్య	60021	169/ఆ1/ఆ/ఆ	మెట్ట/ఖుష్కి	0.1200		కొనుగోలు			

Disclaimer

i. The information contained/made available through this feature is for information only and cannot be utilised as certified 'authenticated copy for producing in any court or for enforcing any legal claims etc under the existing relevant Acts/Rules framed by the Government of Telangana'

ii. Only the Digitally Signed Records are made available through this Web site'.

iii. 'The Certified Copies of ROR-1B & Pahani are available through MeeSeva'.

తెలంగాణ ప్రభుత్వం, భూమి రికార్డుల నిర్వహణ
పట్టాదారుల వివరాలు/అనుభవదారులు

జిల్లా : Medchal Malkajgiri మండలము : Shamirpet-షామీర్ పేట్ గ్రామము : Sampanbole-సంపన్ బోలే Date : 08/04/2019

వరుస సంఖ్య	సర్వే నెం	పూర్తి విస్తీర్ణం	సాగుకు పనికి రాని విస్తీర్ణం	సాగుకు పనికి వచ్చు విస్తీర్ణం	భూమి స్వభావం	శిస్తు (రూ.)	భూమి వివరణ	జలాధారము	ఆయకట్టు విస్తీర్ణం	ఖాతా నెంబరు	పట్టాదారు పేరు (తండ్రి/భర్త పేరు)	అనుభవదారు పేరు (తండ్రి/భర్త పేరు)	అనుభవ విస్తీర్ణం	అనుభవ స్వభావం
1	2	3	4	5	6	7	8	9	10	11	12	13	14	15
1	191/2	4.2300	0.0000	4.2300	అన్నా	2.25	మెట్ట/ఖుష్కి	వర్షాధారం		551	కె. శ్రీనివాస్ (ముత్తిశ్వర్ రావు)	కె. శ్రీనివాస్ (ముత్తిశ్వర్ రావు)	4.2300	పట్టాదారు

Disclaimer :

i. The information contained/made available through this feature is for information only and cannot be utilised as certified/authenticated copy for producing in any court or for enforcing any legal claim s etc. under the existing relevant Acts/Rules framed by the Government of Telangana.

ii. Only the Digitally Signed Records are made available through this web site

iii. The Certified Copies of ROR-1B & Pahani are available through MeeSeva.

తెలంగాణ ప్రభుత్వం భూమి రికార్డుల నిర్వహణ
పట్టాదారు పాస్ పుస్తకము

జిల్లా : Medchal Malkajgiri మేడ్చల్-మల్కాజ్‌గిరి మండలము : Shamirpet-శామీర్ పేట్ గ్రామము : Sampapoole-సంపాపూలే Date 01-06-2019

పరుస సంఖ్య	సర్వే నెం	పార్టి విస్తీర్ణం	సాగుకు పనికి రాని విస్తీర్ణం	సాగుకు పనికి వచ్చు విస్తీర్ణం	భూమి స్వభావం	శిస్తు (రూ.)	భూమి వివరణ	జలాధారము	ఆయకట్టు విస్తీర్ణం	ఖాతా నెంబరు	పట్టాదారు పేరు (తండ్రి/ భర్త పేరు)	అనుభవ దారు పేరు (తండ్రి/ భర్త పేరు)	అనుభవ విస్తీర్ణం	అనుభవ స్వభావం
1	2	3	4	5	6	7	8	9	10	11	12	13	14	15
1	199-47	1.0800	0.0000	1.0800	పట్టా	80	మెట్ట-బంజరు	బావి/కాలం		165	రమేష్ ముదాలు (అచ్చయ్య/అచ్చమ్మ)	రమేష్ ముదాలు (అచ్చయ్య/అచ్చమ్మ)	1.0800	పట్టాదారు

Disclaimer

i. The information contained/made available through this feature is for information only and cannot be utilised as certified/authenticated copy for producing in any court or for enforcing any legal claims etc. under the existing relevant Acts/Rules framed by the Government of Telangana'

ii. 'Only the Digitally Signed Records are made available through this web site'

iii. 'The Certified Copies of ROR-1B & Pahani are available through MeeSeva'.

తెలంగాణ ప్రభుత్వము, రెవెన్యూశాఖ, భూమి రికార్డుల కంప్యూటీకరణ

1 బి నమూనా(ROR)

జిల్లా	Medchal-Malkajgiri-మేడ్చల్-మల్కాజ్‌గిరి	మండలము :	Shamirpet-షామీర్ పేట్	గ్రామము :	Sampanbole-సంపన్ బోలే		Date : 01/06/2019			
వరుస నెం.	పట్టాదారు పేరు	(తండ్రి/ భర్త పేరు)	ఖాతా నెంబరు	సర్వే నెంబర్	భూమి వివరణ	మొత్తం విస్తీర్ణము	శిస్తు(రూ.)	పట్టాదారుకు ఏ విధముగా సంక్రమించింది/ సాగు చేశారు	యజమాని/ కౌలుదారు తాకట్టు పెట్టుకున్న వ్యక్తి పేరు/ ఖాతా నెం.	రిజిస్టరు కాని రుణాది భారాల వివరముల	మౌలిక విలువ.
1	2	3	4	5	6	7	8	(9/10)	(11/12)	13	14
1	సుర్యాల సీరబ్ బదియాదీ (సంపన్)	పరుషరాములు	60023	169/ అ/2	మెట్ట/ ఇసుక్క	1.0000		కొనుగోలు			

Disclaimer

The information contained/made available through this feature is for information only and cannot be utilised as certified/authenticated copy for producing in any court or for enforcing any legal claims etc under the existing relevant Acts/Rules framed by the Government of Telangana

ii. 'Only the Digitally Signed Records are made available through this web site'.

iii. 'The Certified Copies of ROR-1B & Pahani are available through MeeSeva'

తెలంగాణ ప్రభుత్వము, రెవెన్యూశాఖ, భూమి రికార్డుల కంప్యూటీకరణ

1-బి నమూనా(ROR)

జిల్లా : Medchal-Malkajgiri-మేడ్చల్-మల్కాజ్‌గిరి

మండలము : Shamirpet-షామీర్ పేట్

గ్రామము : Sampanbole-సంపన్ బోలే

Date : 01/06/2019

వరుస నెం.	పట్టాదారు పేరు	(తండ్రి/భర్త పేరు)	ఖాతా నెంబరు	సర్వే నెంబర్	భూమి వివరణ	మొత్తం విస్తీర్ణము	శిస్తు(రూ.)	పట్టదారుకు ఏ విధముగా సంక్రమించింది/సారు చేశారు	యజమాని/కౌలుదారు తాకట్టు పెట్టుకున్న వ్యక్తి పేరు/ఖాతా నెం.	రిజిస్టరు కాని రుణాది భారాల వివరములు	మౌలిక విలువ.
1	2	3	4	5	6	7	8	(9/10)	(11/12)	13	14
1	ఆర్ విద్యా సాగర్ రావు	ఆర్ మాదవ రావు	504	169/ఆ2	మెట్ట/ఖుష్కి	1.0000	1.45	ఉత్తరాధికారము			
2	ఆర్ విద్యా సాగర్ రావు	ఆర్ మాదవ రావు	504	176/ఆ1	మెట్ట/ఖుష్కి	0.2000	0.75	కొనుగోలు			
3	ఆర్ విద్యా సాగర్ రావు	ఆర్ మాదవ రావు	504	173/ఆ1	మెట్ట/ఖుష్కి	1.2900	2.50	కొనుగోలు			
4	ఆర్ విద్యా సాగర్ రావు	ఆర్ మాదవ రావు	504	170/ఆ1	మెట్ట/ఖుష్కి	0.3500	1.00	కొనుగోలు			
5	ఆర్ విద్యా సాగర్ రావు	ఆర్ మాదవ రావు	504	170/ఆ	మెట్ట/ఖుష్కి	0.1500	0.00	కొనుగోలు			
6	ఆర్ విద్యా సాగర్ రావు	ఆర్ మాదవ రావు	504	169/ఆ4/ఆ	మెట్ట/ఖుష్కి	0.1600	0.50	కొనుగోలు			
7	ఆర్ విద్యా సాగర్ రావు	ఆర్ మాదవ రావు	504	169/ఆ3	మెట్ట/ఖుష్కి	0.1600	2.60	కొనుగోలు			
8	ఆర్ విద్యా సాగర్ రావు	ఆర్ మాదవ రావు	504	178/ఆ1/2	మెట్ట/ఖుష్కి	0.2200	0.25	పట్టాదారుడు			
9	ఆర్ విద్యా సాగర్ రావు	ఆర్ మాదవ రావు	504	171/ఆ2	మెట్ట/ఖుష్కి	1.1300	1.00	పట్టాదారుడు			
10	ఆర్ విద్యా సాగర్ రావు	ఆర్ మాదవ రావు	504	171/ఆ1	మెట్ట/ఖుష్కి	0.1250		కొనుగోలు			

Disclaimer

i. The information contained, made available through this feature is for information only and cannot be utilised as certified, authenticated copy for producing in any court or for enforcing any legal claims etc. under the existing relevant Acts/Rules framed by the Government of Telangana'.

ii. 'Only the Digitally Signed Records are made available through this web site'

iii. 'The Certified Copies of ROR-1B & Pahani are available through MeeSeva'.

తెలంగాణ ప్రభుత్వము, రెవెన్యూశాఖ, భూమి రికార్డుల కంప్యూటీకరణ

1-బి నమూనా(ROR)

జిల్లా : Meechal-Malkajgiri-మేడ్చల్-మల్కాజిగిరి | మండలము : Shamirpet శామీర్ పేట్ | గ్రామము : Sampanbole-సంపన్బోలే | Date : 01/06/2019

క్రమ సం.	పట్టాదారు పేరు	(తండ్రి/ భర్త పేరు)	ఖాతా నెంబరు	సర్వే నెంబర్	భూమి వివరణ	మొత్తం విస్తీర్ణము	శిస్తు(రూ.)	పట్టదారుకు ఏ విధముగా సంక్రమించింది/ సొరు చేశారు	యజమాని/ కౌలుదారు తాకట్టు పెట్టుకున్న వ్యక్తి పేరు/ ఖాతా నెం.	రిజిస్టరు కాని రుణాది భారాల వివరముల	మౌలిక విలువ.
1	2	3	4	5	6	7	8	(9/10)	(11/12)	13	14
1	జి సతీశ్ రావు	హనుమంత రావు	503	169/ఆ4/ఉ	మెట్ట/ ఖుష్కి	0.1000	0.35	ఉత్తరాధికారము			
2	జి సతీశ్ రావు	హనుమంత రావు	503	176/ఆ5	మెట్ట/ ఖుష్కి	0.0400	0.20	కొనుగోలు			
3	జి సతీశ్ రావు	హనుమంత రావు	503	173/ఆ4	మెట్ట/ ఖుష్కి	0.2300	0.50	కొనుగోలు			
4	జి సతీశ్ రావు	హనుమంత రావు	503	171/ఆ/2	మెట్ట/ ఖుష్కి	0.0300	1.25	కొనుగోలు			
5	జి సతీశ్ రావు	హనుమంత రావు	503	178/ఆ1/1	మెట్ట/ ఖుష్కి	0.0700	0.25	పట్టాదారుడు			
6	జి సతీశ్ రావు	హనుమంత రావు	503	170/ఆ3	మెట్ట/ ఖుష్కి	0.2300	0.70	పట్టాదారుడు			

Disclaimer :

i. The information contained/made available through this feature is for information only and cannot be utilised as certified/authenticated copy for producing in any court or for enforcing any legal claims etc. under the existing relevant Acts/Rules framed by the Government of Telangana'.

ii. Only the Digitally Signed Records are made available through this web site'.

iii. 'The Certified Copies of ROR-1B & Panahi are available through MeeSeva'

తెలంగాణ ప్రభుత్వము, రెవెన్యూశాఖ, భూమి రికార్డుల కంప్యూటీకరణ

1-బి నమూనా(ROR)

జిల్లా :	Medchal-Malkajgiri-మేడ్చల్-మల్కాజ్‌గిరి	మండలము	Shamirpet-షామీర్ పేట్	గ్రామము	Sampanbole-సంపన్ బోల్	Date 01/06/2019

వరుస నెం.	పట్టాదారు పేరు	(తండ్రి/భర్త పేరు)	ఖాతా నెంబరు	సర్వే నెంబర్	భూమి వివరణ	మొత్తం విస్తీర్ణము	శిస్తు(రూ.)	పట్టదారుకు ఏ విధముగా సంక్రమించింది/ సారు చేశారు	యజమాని/ కౌలుదారు తాకట్టు పెట్టుకున్న వ్యక్తి పేరు/ ఖాతా నెం.	రిజిస్టరు కాని రుణాది భారాల వివరముల	మౌలిక విలువ.
1	2	3	4	5	6	7	8	(9/10)	(11/12)	13	14
1	చిటి లక్ష్మణ్ రావు	చిటి వెంకట్ రావు	1807	169/ అ5/ఆ	మెట్ట/ ఖుష్కి	0.0500	0.13	కొనుగోలు			
2	చిటి లక్ష్మణ్ రావు	చిటి వెంకట్ రావు	1807	169/ అ5/ ఆ/ఆ/ ఆ	మెట్ట/ ఖుష్కి	0.0200	0.09	కొనుగోలు			
3	చిటి లక్ష్మణ్ రావు	చిటి వెంకట్ రావు	1807	169/ ఆ1/ఆ	మెట్ట/ ఖుష్కి	0.1200	0.45	కొనుగోలు			
4	చిటి లక్ష్మణ్ రావు	చిటి వెంకట్ రావు	1807	169/ ఆ1/ ఆ/ఆ	మెట్ట/ ఖుష్కి	0.1200	0.45	కొనుగోలు			

Disclaimer

i. 'The information contained/made available through this feature is for information only and cannot be utilised as certified/authenticated copy for producing in any court or for enforcing any legal claims etc. under the existing relevant Acts/Rules framed by the Government of Telangana'

ii. 'Only the Digitally Signed Records are made available through this web site'

iii. 'The Certified Copies of ROR-1B & Pahani are available through MeeSeva'

తెలంగాణ ప్రభుత్వం, భూమి రికార్డుల వివరములు

పట్టాదారుల జాబితా/అడంగల్

జిల్లా : Medchal Malkajgiri మండలము : Shamirpet షామీర్ పేట్ గ్రామము : Somparbole-సంపర్ బోల్ Date : 08-04-2019

వరుస సంఖ్య	సర్వే నెం	పార్టీ విస్తీర్ణం	సాగుకు పనికి రాని విస్తీర్ణం	సాగుకు పనికి వచ్చు విస్తీర్ణం	భూమి స్వభావం	శిస్తు (రూ.)	భూమి వివరణ	జలాధారము	అయకట్టు విస్తీర్ణం	ఖాతా నెంబరు	పట్టాదారు పేరు (తండ్రి/భర్త పేరు)	అనుభవదారు పేరు (తండ్రి/భర్త పేరు)	అనుభవ విస్తీర్ణం	అనుభవ స్వభావం
1	2	3	4	5	6	7	8	9	10	11	12	13	14	15
1	190/ అ	0.1100	0.0000	0.1100	పట్టా	0.29	మెట్ట/ఖుష్కి	పట్టాదారు		4/4	వి ఉషారాణి (వి నిరంజన్)	వి ఉషారాణి (వి నిరంజన్)	0.1100	పట్టాదారు

Disclaimer :

"The information contained made available through this feature is for information only and cannot be utilised as certified/authenticated copy for producing in any court or for enforcing any legal claims etc. under the existing relevant Acts/Rules framed by the Government of Telangana"

Only the Digitally Signed Records are made available through this web site

"The Certified Copies of ROR-1B & Pahani are available through MeeSeva"

I, the undersigned, beg to submit submit that I am the absolute owner and possessor of agricultural land bearing survey No.191, admeasuring to an extent [illegible] situated at Sampanbole Village, [illegible] District. That, the above said agricultural land was allotted to me and issued a PATTA CERTIFICATE vide Patta Certificate No.M/ 7264 of 1981. Since the date of certificate I am in possession and enjoyment of the above said agricultural land. I was issued the Pass Book and Title Deed also.

I further submit that I am the freedom fighter to that effect the Government ~~xxxxx~~ allotted the above said agricultural land to me. And I am old aged and I am facing difficulties for cultivation of the above said agricultural land and I am suffering with diseases.

I further submit that I have absolute right to sell the above said my agricultural land to any person as per the G.O.Ms.No.1117 of 1993. Therefore, I request you to may give a letter to Sub-Registrar to execute the sale deed by me.

Therefore, I request the Hon'ble Authority to kindly give a letter to the Sub-Registrar, Shamirpet, for execution of sale ~~deed~~ pertaining to the above said agricultural land.

Thanking you,

Yours faithfully,

G. Lingeswar Rao

(G.LINGESWAR RAO)
S/o Rajanna, R/o Sampanbole
Village, Shamirpet(M),
R.R.District.

Enclosures:
1. Freedom fighter's identity card.
2. Pattadar Pass Book.
3. Title Deed.
4. Patta Certificate.

తెలంగాణ ప్రభుత్వము, రెవెన్యూశాఖ, భూమి రికార్డుల కంప్యూటీకరణ

1-బి నమూనా(ROR)

జిల్లా	Medchal-Malkajgiri-మేడ్చల్-మల్కాజ్‌గిరి	మండలము :	Shamirpet-షామీర్ పేట్	గ్రామము :	Sampanbole-సంపన్‌బోలే		Date 01/06/2019			
వరుస నెం.	పట్టాదారు పేరు	(తండ్రి/ భర్త పేరు)	ఖాతా నెంబరు	సర్వే నెంబర్	భూమి వివరణ	మొత్తం విస్తీర్ణము	శిస్తు(రూ.)	పట్టాదారుకు ఏ విధముగా సంక్రమించింది/ సాగు చేశారు	యజమాని/ కౌలుదారు తాకట్టు పెట్టుకున్న వ్యక్తి పేరు/ ఖాతా నెం.	రిజిస్టరు కాని రుణాది భారాల వివరముల	మౌలిక విలువ.
1	2	3	4	5	6	7	8	(9/10)	(11/12)	13	14
1	మర్యాల నీరజ అలియాస్ నిరజ	పరుశురాములు	600228	169/ అ/2	మెట్ట/ బుంజి	1.0000		కొనుగోలు			

Disclaimer :

The information contained/made available through this feature is for information only and cannot be utilised as certified/authenticated copy for producing in any court or for enforcing any legal claims etc under the existing relevant Acts/Rules framed by the Government of Telangana

i. Only the Digitally Signed Records are made available through this web site'.

ii. 'The Certified Copies of ROR-1B & Pahani are available through MeeSeva'

తెలంగాణ ప్రభుత్వము, రెవెన్యూశాఖ, భూమి రికార్డుల కంప్యూటీకరణ

1-బి నమూనా(ROR)

జిల్లా : Medchal-Malkajgiri మేడ్చల్-మల్కాజ్‌గిరి మండలము : Shamirpet-షామీర్ పేట్ గ్రామము : Sampanbole-సంపన్ బోలే Date : 01-06-2019

వరుస నెం.	పట్టాదారు పేరు	(తండ్రి/ భర్త పేరు)	ఖాతా నెంబరు	సర్వే నెంబర్	భూమి వివరణ	మొత్తం విస్తీర్ణము	శిస్తు(రూ.)	పట్టదారుకు ఏ విధముగా సంక్రమించింది/ సాగు చేశారు	యజమాని/ కౌలుదారు తాకట్టు పెట్టుకున్న వ్యక్తి పేరు/ ఖాతా నెం.	రిజిస్టరు కాని రుణాది భారాల వివరముల	మౌలిక విలువ.
1	2	3	4	5	6	7	8	(9/10)	(11/12)	13	14
1	తంటం లక్ష్మయ్య	తంటం ముత్తయ్య	60021	169/ అ5/ అ/ఆ	మెట్ట/ ఖుష్కి	0.0500		కొనుగోలు			
2	తంటం లక్ష్మయ్య	తంటం ముత్తయ్య	60021	169/ అ5/ అ/ఆ	మెట్ట/ ఖుష్కి	0.0500		కొనుగోలు			
3	తంటం లక్ష్మయ్య	తంటం ముత్తయ్య	60021	169/ అ1/ అ/అ	మెట్ట/ ఖుష్కి	0.1200		కొనుగోలు			
4	తంటం లక్ష్మయ్య	తంటం ముత్తయ్య	60021	169/ అ1/ అ/అ	మెట్ట/ ఖుష్కి	0.1200		కొనుగోలు			

Disclaimer :

i. The information contained/made available through this feature is for information only and cannot be utilised as certified/authenticated copy for producing in any court or for enforcing any legal claims etc under the existing relevant Acts/Rules framed by the Government of Telangana'.

ii. Only the Digitally Signed Records are made available through this Web site'.

iii. 'The Certified Copies of ROR-1B & Pahani are available through MeeSeva'.



WHEREAS the **VENDOR** is the sole and [illegible] Pattadar and owner and peaceful possessor of the Agricultural [illegible] Ac. 0-28 Gts No.**188, and Ac. 0-33 Gts in Sy. No.** 190, Thus the Total Area comes to **1-21 Gts or 0.61 Hectors,** Situated at SAMPANBOLE Village under Gramapanchayat **JAGGAMGUDA,** Mandal Shameerpet, Medchal-Malkajgiri District Telangana State, having been purchased the same vide Regd. Sale Deed Registering Doct. No. **12903/2007**, Dated: **15-12-2007**, Regd. in the office of the Sub-Registrar Shameerpet. Subsequently the same been mutated in his name in the revenue records has issued the Pattadar Pass Book and Title Deed No. 51603 under Patta No. **174**, Issued by the M.R.O./Thasildar Shameerpet.

Thus the Vendor has offered to sell a piece of the above Said Agriculture Land in Survey Nos. as per pahani as shown below:

Survey No.	Admeasuring Ac-Gts
188/ఎ/2/ఎ/ఎ	0-15
190/ఎ	0-11
190/ఎ	0-11
190/ఇ	0-11

Thus the Total Area comes to Ac. 1-08 Gts or 0.48 Hectors, Situated at **SAMPANBOLE** Village under Gramapanchayat **JAGGAMGUDA**, Mandal Shameerpet, Medchal-Malkajgiri District Telangana State, from the above said land which is more fully described in the schedule hereto, hereinafter called the said land & the Vendee herein agreed to purchase the same for a total sale consideration **Rs. 4,80,000/- (Rupees Four Lakhs Eighty Thousand Only).**

NOW THIS DEED OF SALE WITNESSETH that in pursuance of the said land the Vendee has already paid the entire sale consideration amount to the Vendor by Cheque bearing No.667016, **Rs. 4,80,000/-** Dated:03-02-2018, Drawn on State Bank of India, Neredmet X Road, Secunderabad. And the Vendor herein admits, acknowledges the receipt of the same and conveys, sells, transfers assigns the said land to the Vendee by an absolute sale together with all rights, title interest appurtenances in or upon the said land to and into the absolute use of the forever.

रु. 100 ONE HUNDRED RUPEES

भारत INDIA

INDIA NON JUDICIAL

తెలంగాణ तेलंगाना TELANGANA

S.No 1552 Dated 13/03/19 Rs. 100/-

Sold to C.H. Venkataiah S/o CH. Shiva Lingaiah R/o. Hyd.

For Whom

S 31733

U. ANAND GOUD
Licensed Stamp Vend
Lic.No.15-16-038/2007,Rl.No.15-16-030/
H.No. 1-8/23, Shamirpet (V) & (M) Mec
Malkajgiri Dist-500 078, Cell. 98660

SALE DEED

THIS DEED OF SALE is made and executed on this the **13th day of MARCH 2019.**, at SHAMIRPET BY:

1. **Sri. DIVYA TEJ TARANG Alias DIVYA TEJUS TARANG S/O A. LAKSHMI NARAYANA,** aged about 39 years, Occupation: Business, R/o 8-2-618/2/1/1, Flat No. 203, Patels Avenue, Road No. 11, Banjara Hills, Khairathabad, Hyderabad – 500 034, Aadhar No. 2305 2349 6424.

2. **Sri. K.M. SRINIVAS S/O late. K. MUKTHESHWAR RAO,** aged about 49 years, Occupation: Business, R/o 12-11-171/A/10/A, Sai Krupa Apartment, Flat No. 105, Uppar Basthi, Secunderabad, Aadhar No. 6404 9638 1725.

Hereinafter referred to as "**VENDORS**" of the First part :

IN FAVOUR OF:

Sri. CHERUKU VENKATAIAH S/O CH. SHIVA LINGAIAH, aged about 51 years, Occupation: Business, R/o H.No. 2-2-1118/1/B, New Nallakunta, Hyderabad, Aadhar No. 7787 5957 6649, PAN: AFAPC6149R.

K. M. Srinivas

Contd..2..

been effected on the land before such resumption.

Hereinafter referred to as "VENDEE" of the other part:

Both the expressions "Vendors" and "Vendee" shall mean and include all their respective heirs, executors administrators, legal representatives, nominees, successors and assignees etc.

Whereas Vendors are the sole and absolute owners, Peaceful possessors and Purcahsers of the **Agricultural land in Survey No. 191/3, admeasuring Ac. 3-13 Gts., and in Survey No. 191/2, admeasuring Ac. 3-13 Gts., Total admeasuring Ac. 6-26 Gts,** Situated at **Village: SAMPANBOLE,** Jaggamguda Grampanchayat, Shamirpet Mandal, Medchal- Malkajgiri District., Vide Regd. Sale Deed Validation File No. 1886/Val/2008, Dated. 07-10-2008, Validated at D.R.O. Ranga Reddy Dist, and G.O.Ms.No. 1045, Dt: 15-12-2004, and also obtained NOC from Collector, R.R. Dist, Vide Letter No. E5/2383/2006, Dt: 08-02-2008, & New Patta Nos. 550 & 551, Pass Book & Title Deed Nos. T06130120219 & T06130120220, Both Pass Books are issued from Tahasildar Shamirpet.

Whereas the Vendors have offered to sell **Agricultural land bearing Survey No. 191/2, admeasuring Ac. 3-13 Gts.,** Situated at **Village: SAMPANBOLE,** Jaggamguda Grampanchayat, Shamirpet Mandal Medchal-Malkajgiri District., from the above said land, to the vendee fo a total consideration of **Rs. 13,30,000/- (Rupees thirteen lakh thirty thousand only)** and the Vendee has agreed to purchase the sai property for the said consideration from the Vendors.

NOW THIS DEED OF SALE WITNESSES AS FOLLOWS:

1) That in pursuance of the above offer and in acceptance consideration the Vendee has already paid the sum of **Rs. 13,30,00((Rupees Thirteen lakhs thirty thousand only)**, through Cheque 676264, Dt: 02-03-2019, Drawn on Corporation Bank, New Nallaku Branch, Hyderabad, to the Vendors towards the full and final settlem of the same. That the Vendors hereby acknowledge the receipt of said sum and release the Vendee from any future liability of paymen this transaction. That the Vendors also hereby declares and trans the Scheduled mentioned property by the ABSOLUTE SALE to Vendee. TO HAVE and TO HOLD the same absolutely forever togethe the rights, title, liens, easements, advantages and appurtena pertaining in which the Vendors having respect of the Schec property.

2) That the Vendors have to-day handed over the vacant and peaceful physical possession of the Scheduled property to the V and assure to keep indemnified from all losses, costs, exp damages and whatever may be the Vendee shall be put into rea any defect in the title of the Scheduled property hereby conveyed.